

T.C.
KÜLTÜR VE TURİZM BAKANLIĞI
EDİRNE KÜLTÜR VARLIKLARINI
KORUMA BÖLGE KURULU
K A R A R

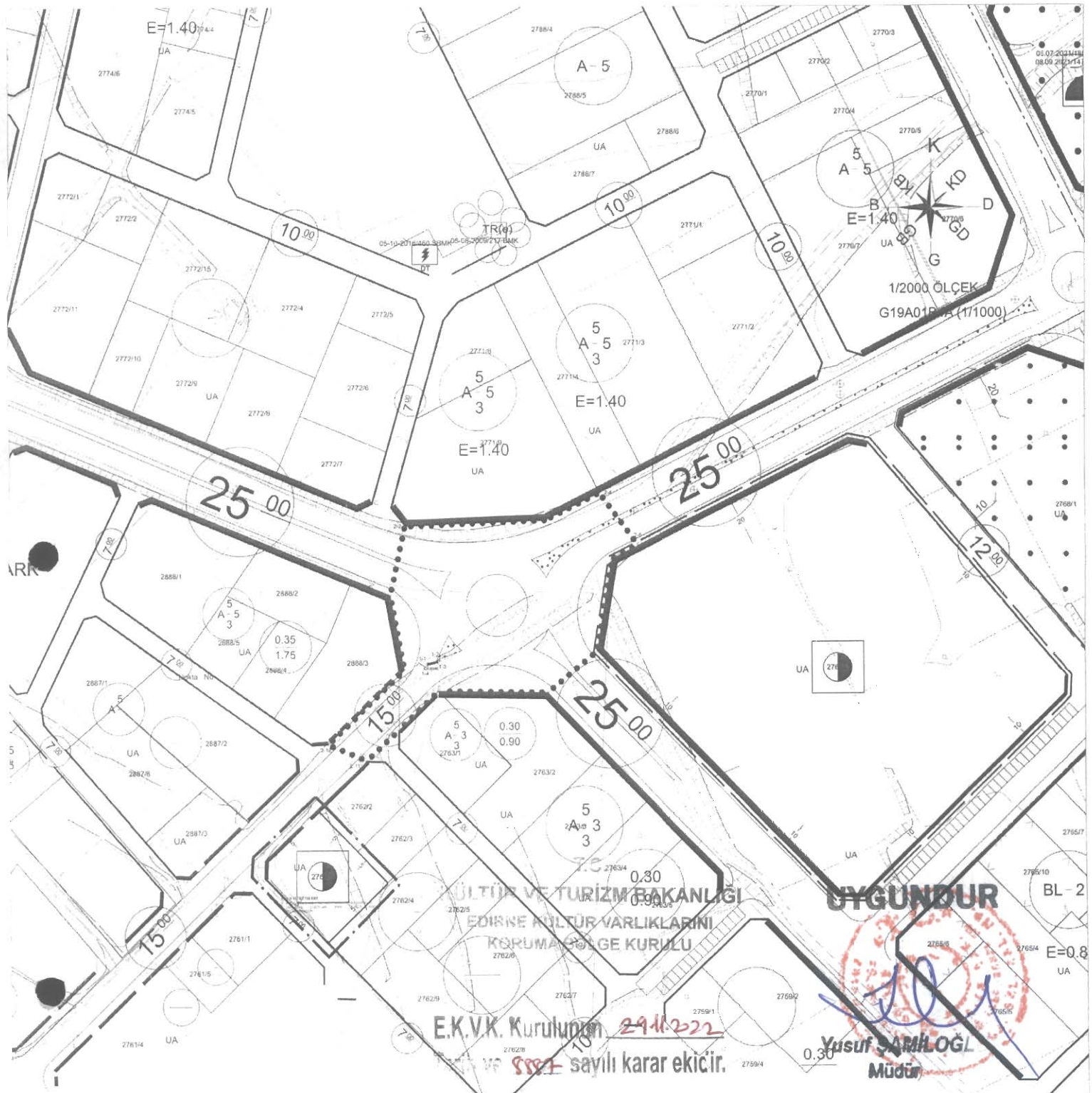
Toplantı Tarihi ve No : 29.11.2022-412
Karar Tarihi ve No : 29.11.2022-8887

Toplantı Yeri
EDİRNE

Tekirdağ İli, Süleymanpaşa İlçesi, Gündoğdu Mahallesi, Köse İlyas Caddesi ile Soğancılar Caddelerinin kesişiminde, tapulama harici alanda, sit alanı dışında kalan, Kurulumuzun 21.05.2019 tarihli ve 5956 sayılı kararıyla 1.grup korunması gerekli taşınmaz kültür varlığı olarak tescil edilen ve 25.10.2022 tarihli ve 8781 sayılı kararıyla rölövesi uygun bulunan ve mevcut yerinde korunmasına yönelik (orta refüjde kalacak şekilde) imar plan tadilatının hazırlanarak, hazırlanacak restorasyon projesinin çeşmenin aynı konumda, düşeyde yol kotuna yükseltilecek şekilde hazırlanmasına karar verilen Çırçır Çeşmesi'nin 2863 sayılı kanunun 8.maddesi doğrultusunda korunma alanının belirlenmesine ilişkin ile uzmanın 28.11.2022 tarihli ve 1744022 sayılı raporu okundu, dosyası incelendi. Yapılan görüşmeler sonucunda;

Tekirdağ İli, Süleymanpaşa İlçesi, Gündoğdu Mahallesi, Köse İlyas Caddesi ile Soğancılar Caddelerinin kesişiminde, tapulama harici alanda, sit alanı dışında kalan, Kurulumuzun 21.05.2019 tarihli ve 5956 sayılı kararıyla 1.grup korunması gerekli taşınmaz kültür varlığı olarak tescil edilen ve 25.10.2022 tarihli ve 8781 sayılı kararıyla rölövesi uygun bulunan ve mevcut yerinde korunmasına yönelik (orta refüjde kalacak şekilde) imar plan tadilatının hazırlanarak, hazırlanacak restorasyon projesinin çeşmenin aynı konumda, düşeyde yol kotuna yükseltilecek şekilde hazırlanmasına karar verilen Çırçır Çeşmesi'nin 2863 sayılı kanunun 8.maddesi doğrultusunda; 1/2000 ölçekli haritasında belirlenen sınırlar itibariyle koruma alanının uygun olduğuna, belirlenen koruma alanı ile tescilli yapı sınırlarının, Kurulumuzun 25.10.2022 tarihli ve 8781 sayılı kararı ile istenen imar planı değişikliğine işlenerek Kurulumuza sunulmasına karar verildi.

ASLI GİBİDİR



TEKİRDAĞ İLİ SÜLEYMANPAŞA İLÇESİ GÜNDOĞDU MAH.

TESCİLLİ ÇİRÇİR ÇEŞME VAZİYETİ VE KORUMA ALANI

*TAPULAMA HARİCİ YOL BOŞLUĞUNDA KALAN




TESCİLLİ ÇEŞME KOORDİNATLARI

Nokta No	Y	X
1-1	544.622.854	4.539.260.028
1-2	544.627.286	4.539.261.110
1-3	544.627.232	4.539.259.864
1-4	544.622.800	4.539.258.882

KORUMA ALANI K.

Nokta No	Y	X
2-1	544.608.748	4.539.286.016
2-2	544.614.527	4.539.312.640
2-3	544.669.373	4.539.314.644
2-4	544.690.490	4.539.325.309
2-5	544.705.448	4.539.304.943
2-6	544.695.337	4.539.299.752
2-7	544.689.379	4.539.264.280
2-8	544.670.015	4.539.248.335
2-9	544.627.298	4.539.249.131
2-10	544.611.840	4.539.234.135
2-11	544.599.356	4.539.222.380
2-12	544.584.280	4.539.228.712
2-13	544.614.116	4.539.257.267

GÖSTERİM

-  TESCİLLİ ÇEŞME
-  KORUMA ALANI
-  KADASTRAL HAT

Handwritten signatures and notes in blue ink at the bottom left of the page.