

**T.C.**  
**KÜLTÜR VE TURİZM BAKANLIĞI**  
**EDİRNE KÜLTÜR VARLIKLARINI**  
**KORUMA BÖLGE KURULU**  
**K A R A R**

**Toplantı Tarihi ve No : 29.11.2022 - 412**  
**Karar Tarihi ve No : 29.11.2022 - 8931**

**Toplantı Yeri**  
**EDİRNE**

Tekirdağ İli, Kapaklı İlçesi, Karlı Mahallesi, sit alanı dışında kalan, şahıs mülkiyetinde bulunan, "Tarla" vasıflı taşınmazlar üzerinde, 113 ada, 4 ve 5 parsellerde yer alan Karlı I Tümülsü ile 113 ada, 7 parselde yer alan Karlı II Tümülsü, Müdürlüğümüz uzmanlarınca 05.10.2022 tarihinde tespit edilmiş olup, tescil işlemlerine yönelik Kurum görüşlerinin belirtildiği Tekirdağ Büyükşehir Belediyesi İmar ve Şehircilik Kültür Varlıkları Şube Müdürlüğünün 20.10.2022 tarih ve 197708 sayılı yazısı, Tekirdağ İl Tarım ve Orman Müdürlüğünün bila tarih ve 7548739 sayılı yazısı, Karayolları 1. Bölge Müdürlüğünün 21.10.2022 tarih ve 970747 sayılı yazısı, Kapaklı Belediye Başkanlığı İmar ve Şehircilik Müdürlüğünün 20.10.2022 tarih ve 37616 sayılı yazısı incelendi, 20.05.2022 tarih ve 1391835 sayılı uzman raporu okundu, dosyası incelendi. Yapılan görüşmeler sonucunda;

Tekirdağ İli, Kapaklı İlçesi, Karlı Mahallesi, sit alanı dışında kalan, şahıs mülkiyetinde bulunan, "Tarla" vasıflı taşınmazlar üzerinde, 113 ada, 4 ve 5 parsellerde yer alan Karlı I Tümülsü ile 113 ada, 7 parselde yer alan Karlı II Tümülsünün;

\*2863 sayılı Kanununun 6 ncı maddesi kapsamına giren özellikler taşıması nedeniyle Korunması Gerekli Taşınmaz Kültür Varlıklarının ve Sitlerin Tespit ve Tescili Hakkında Yönetmeliğin 3 üncü ve 4 üncü maddeleri doğrultusunda, ekli 1/4000 ölçekli haritada belirlenen koordinatlı sınırlar itibariyle I. derece arkeolojik sit alanı olarak tescil edilmesine, tescil fişinin ve paftasının uygun olduğuna,

\*Taşınmazların tapu kütüğünün beyanlar hanesine, İlgili Tapu Müdürlüğünce, ekli paftaya göre, bir kısmının I. derece arkeolojik sit alanında kaldığına dair şerh düşülmesine,

\* Taşınmazlarda koruma amaçlı imar planı yapılıncaya kadar Koruma Yüksek Kurulunun 05.11.1999 tarihli ve 658 sayılı ilke kararında yer alan I. derece arkeolojik sit alanı hükümlerinin geçiş dönemi koruma esasları ve kullanma koşulları olarak belirlenmesine,  
karar verildi.

**ASLI GİBİDİR**

AVRUPA KONSEYİ	KÜLTÜREL VARLIKLARI KORUMA ENVANTERİ K.V.K.E		SİT	ENVANTER NO :
TÜRKİYE			HARİTANO:	
İLİ : TEKİRDAĞ	İLÇESİ :KAPAKLI	MAHALLE KÖY: KARLI MAHALLESİ	KADAST PAFTA:ADA:131 PARSEL:4-5-7	
ADI: KARLI 1-2 TÖMÜLÜSLERİ	TÜRÜ:Tömülüs	DÖNEMİ: ErkenDemir Çağı-M.S.3.yy.		

**GENEL TANIMI:**

Tömülüsler yığma tepeler şeklinde oluşturulmuş anıt mezar tepeleridir. Türkiye'deki Tömülüs tipinin yaygın olduğu yerlerden birisi Trakya'dır. En çok bilinen biçim konik olmak üzere, küre, yarımküre, biçimsiz tümsekler gibi çeşitli tipleri bulunmaktadır. Tömülüsler mezar tipine göre; platformlular, çukurlular, mezarodalılar, lahitliler ve basit mezar olmak üzere beş ayrı grupta incelenebilir.Nadiren tek, çoğunlukla gruplar halinde bulunurlar.

T.C.

**KÜLTÜR VE TURİZM BAKANLIĞI**

**ŞİMDİKİ TEHLİKELER:**

TarımsalFaaliyetler

**EDİRNE KÜLTÜR VARLIKLARINI  
KORUMA BÖLGE KURULU**

**UYGUNDUR**

**ŞİMDİKİ DURUMU:**

"Tarla" vasıflı taşınmaz üzerinde yer almakta olup, tarımsal faaliyetler sonucu tahrip edilmiştir.

**SİT POTANSİYELİ:**

1. DereceArkeolojik Sit Alanı

**KORUMA DERECESESİ:**

1. DereceArkeolojik Sit Alanı

**ŞİMDİKİ KORUMA:**

1.Derece Arkeolojik sit alanı

**Yusuf ŞAMİLOĞLU**  
Müdür

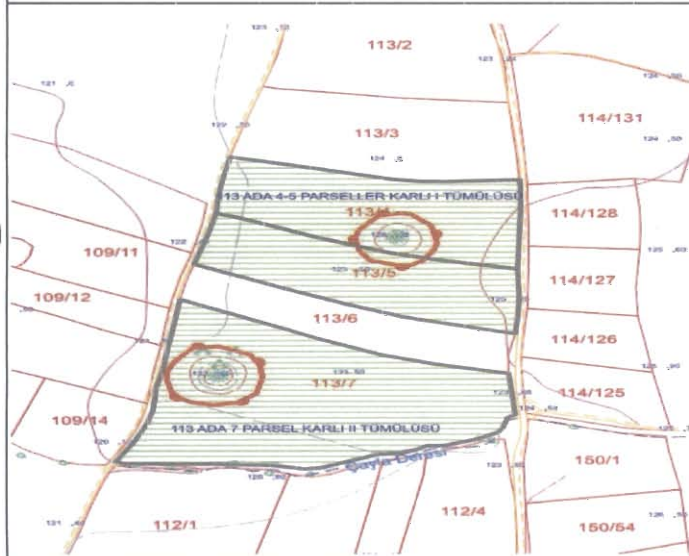
**ÖNERİLEN KORUMA:**

"1. DereceArkeolojik Sit Alanı" olarak tescil edilmesi ve koruma sınırının belirlenmesi. Bölgedeki güvenlik birimleri tarafından izlenmesi. Definecilik faaliyetlerinin önüne geçilmesi.

**GÖZLEMLER:**

**Karlı I Tömülüsü; Karlı II Tömülüsü:** Karlı Mahallesi Kuzeyinde yer almakta olup, yerleşik alan sınırının yaklaşık olarak 1 km dışında kalmaktadır. Karlı I Tömülüsünün yaklaşık olarak çapı 70 m., yüksekliği 4-5 m dir. Karlı II Tömülüsünün yaklaşık olarak çapı 80 m., yüksekliği 5-6 m dir. Tarım arazisi üzerinde yer alan Tömülüsler, tarımsal faaliyetler sebebiyle sürülmüş olup, orijinal yüksekliğini koruyamamıştır.

**VAZİYET PLANI**



**FOTOĞRAF**



**KOORDİNATLAR :**

HAZIRLAYANLAR : Figen BAYRAKTAR Arkeolog *Sigir*  
Hakan ERDEN: Harita Mühendisi *Hakan*

**FOTOĞRAF ÇEKİM TARİHİ :05.10.2022**

**EKLER:**

RAPOR  
FOTOĞRAF  
HARİTA  
KROKİ

KONTROL EDEN:  
Yusuf ŞAMİLOĞLU  
Müdür

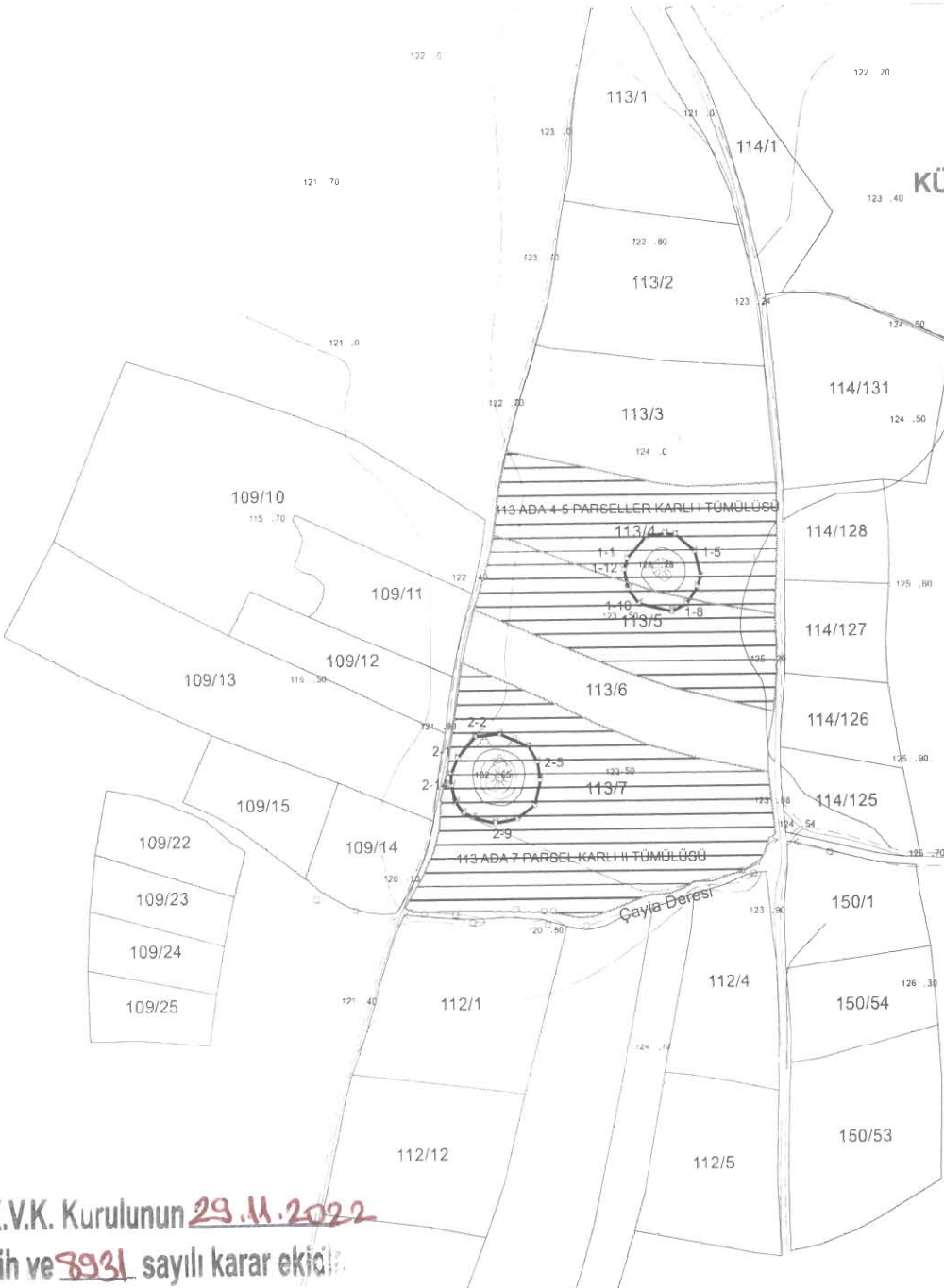
**KURUL ONAYI:**

**REVİZYON:**

**KURUL KARARLARI:**

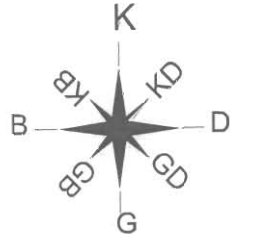
**YAYINDIZINI**

K.V.K. Kurulunun **29.11.2022**  
**8931** sayılı karar ekidir.



UYGUNDUR

Yusuf ŞAMİLOĞLU  
Müdür



1/4000 ÖLÇEK  
F19B13A (1/5000)

E.K.V.K. Kurulunun 29.11.2022  
Tarih ve 8931 sayılı karar ekidir.

## TEKİRDAĞ İLİ KAPAKLI İLÇESİ KARLI MAH.

113 ADA 3-4 PARSELLER KARLI 1 VE 113 ADA 7 PARSEL KARLI 2 TÖMÜLÜŞLERİ

1. DERECE ARKEOLOJİK SİT ALANI

113 ADA 3-4 PARSELLER KARLI 1

113 ADA 7 PARSEL KARLI 2

Nokta No	Y	X
1-1	572,467.109	4,583,423.360
1-2	572,478.597	4,583,436.648
1-3	572,490.514	4,583,438.706
1-4	572,496.944	4,583,438.020
1-5	572,508.861	4,583,427.475
1-6	572,512.291	4,583,411.957
1-7	572,510.490	4,583,405.698
1-8	572,503.546	4,583,395.153
1-8	572,503.546	4,583,395.153
1-9	572,494.458	4,583,390.438
1-9	572,494.458	4,583,390.438
1-10	572,474.053	4,583,395.410
1-11	572,467.452	4,583,404.498
1-12	572,465.051	4,583,416.501

Nokta No	Y	X
2-1	572,361.032	4,583,302.151
2-2	572,371.915	4,583,315.224
2-3	572,387.026	4,583,316.557
2-4	572,404.655	4,583,308.853
2-5	572,410.190	4,583,299.306
2-6	572,411.766	4,583,288.112
2-7	572,408.211	4,583,272.853
2-8	572,397.248	4,583,264.705
2-9	572,383.618	4,583,262.038
2-10	572,369.840	4,583,265.446
2-11	572,364.264	4,583,268.640
2-12	572,359.470	4,583,274.779
2-13	572,356.952	4,583,285.298
2-14	572,356.857	4,583,292.491

GÖSTERİM

- TESCİLLİ PARSEL
- 1.DERECE ARK.SİT HAT
- KADASTRAL HAT