

T.C.
KÜLTÜR VE TURİZM BAKANLIĞI
SAMSUN KÜLTÜR VARLIKLARINI KORUMA BÖLGE KURULU
KARAR

Toplantı Tarihi ve No :01.12.2022-371
Karar Tarihi ve No :01.12.2022-8913

Toplantı Yeri: SAMSUN

Amasya ili, Gümüşhacıköy ilçesi, Konuktepe Köyü, İnindoruk/Yedidelikler Mevkiinde tespit edilen kaya mezarlarının tescil çalışmalarının yapılmasına dair Amasya İl Kültür ve Turizm Müdürlüğünün 10.09.2021 gün ve 1702573 sayılı yazısı, yapılan incelemeler sonucunda 143 ada, 1 parseldeki kayalık alanda gruplar halinde tespit edilen Roma dönemi kaya mezarlarının bulunduğu alanın I. derece arkeolojik sit alanı olarak tescil edilmesine dair Samsun Kültür Varlıklarını Koruma Bölge Kurulu Müdürlüğü uzmanlarının 30.09.2022 gün ve 1634547sayılı raporu, kurum görüşlerinin iletiildiği Tarım ve Orman Bakanlığı 11. Bölge Müdürlüğünün 07.10.2022 gün ve 7250396 sayılı, Karayolları 7. Bölge Müdürlüğünün 10.10.2022 gün 957072 sayılı, Amasya Çevre, Şehircilik ve İklim Değişikliği İl Müdürlüğünün 19.10.2022 gün ve 4770859 sayılı, Maden ve Petrol İşleri Genel Müdürlüğünün 28.10.2022 gün ve 2022408628 sayılı, DSİ 7. Bölge Müdürlüğünün 21.11.2022 gün ve 2882524 sayılı yazıları okundu, ekleri ve ilgili dosyası incelendi, yapılan görüşmeler sonunda;

Amasya ili, Gümüşhacıköy ilçesi, Konuktepe Köyü, İnindoruk/Yedidelikler Mevkiinde,143 ada, 1 parseldeki kayalık alanda, iki ayrı kaya kütlelerinde gruplar halinde yer alan Roma dönemi kaya mezarlarının bulunduğu alanın 2863 sayılı yasa kapsamında I. derece arkeolojik sit alanı olarak tescil edilmesine, sit sınırlarının ekli 1/2000 ölçekli haritada işaretlendiği şekilde ve belirtilen koordinatlar doğrultusunda kabul edilmesine, ekteki tescil fişinin uygun olduğuna, 143 ada, 1 parselin tapu kaydına "kısmen I. derece arkeolojik sit alanında kaldığına" dair şerh konulmasına ve şerh konulduğuna dair belgelerin Samsun Kültür Varlıklarını Koruma Bölge Kurulu Müdürlüğüne iletilmesine;

I. derece arkeolojik sit alanında koruma amaçlı imar planı yapılmıca kadar, Kültür ve Tabiat Varlıklarını Koruma Yüksek Kurulu'nun 05.11.1999 gün ve 658 sayılı ilke kararındaki I. derece arkeolojik sit alanlarına ilişkin hükümler doğrultusunda, aşağıda belirlenen geçiş dönemi koruma esasları ve kullanma şartlarının geçerli olduğuna karar verildi.

**AMASYA İLİ, GÜMÜŞHACIKÖY İLÇESİ, KONUKTEPE KÖYÜ,
İNİNDORUK/YEDİDELİKLER MEVKİİ I. DERECE ARKEOLOJİK SİT ALANI
GEÇİŞ DÖNEMİ KORUMA ESASLARI VE KULLANMA ŞARTLARI**

- 1) I. derece arkeolojik sit alanı korumaya yönelik bilimsel çalışmalar dışında aynen korunacak sit alanıdır. Bu alanda, kesinlikle hiçbir yapılaşmaya izin verilemez, imar planında aynen korunacak sit alanı olarak belirlenmesi gereklidir.
- 2) Bilimsel amaçlı kazıların dışında hiçbir kazı yapılamaz, ancak resmi ve özel kuruluşlarca zorunlu durumlarda yapılacak alt yapı uygulamaları için Müze Müdürlüğünün ve varsa kazı başkanının görüşüyle konu koruma kurulunda değerlendirilir.
- 3) Yeni tarımsal alanlar açılmaz, yalnızca sınırlı mevsimlik tarımsal faaliyetler devam edebilir, koruma kurulunca uygun görülmesi halinde seracılığa devam edilebilir.
- 4) Höyük ve tümülüslerde toprağın sürülmesine dayanan tarımsal faaliyetler kesinlikle yapılamaz, ağaçlandırmaya gidilemez, yalnızca mevcut ağaçlardan ürün alınabilir.
- 5) Taş, toprak, kum vb. alınamaz; kireç, taş, tuğla, mermer, kum, maden vb. ocakları açılmaz; toprak, cüruf, çöp, sanayi atığı ve benzeri malzeme dökülemez.
- 6) Bu alanlar içerisinde yer alan ören yerlerinde gezi yolu düzenlemesi, meydan tanzimi, açık otopark, WC, bilet gişesi, bekçi kulübesi gibi üniteler koruma kurulundan izin alınarak yapılabilir.

05.02.202

T.C.
KÜLTÜR VE TURİZM BAKANLIĞI
SAMSUN KÜLTÜR VARLIKLARINI KORUMA BÖLGE KURULU
KARAR

Toplantı Tarihi ve No :01.12.2022-371
Karar Tarihi ve No :01.12.2022-8913




Toplantı Yeri: SAMSUN



- 7) Bu alanlar içerisinde bulunan ve günümüzde halen kullanılan umuma açık mezarlıklarda sadece defin işlemlerinin yapılabileceğine,
- 8) Taşınmaz kültür varlıklarının mahiyetine tesir etmeyecek şekilde koruma kurulundan izin almak koşuluyla birleştirme (tevhit) ve ayırma (ifraz) yapılabilir.
- 9) Valilikçe/Belediyesince üç yıl içinde Koruma Amaçlı İmar Planının hazırlatılıp koruma bölge kuruluna verilmesi zorunludur. Üç yıllık süre içinde zorunlu nedenlerle plan yapılamadığı takdirde koruma bölge kurulunca gerekçeli olarak bu süre uzatılabilir. Uzatılan süre içinde geçiş dönemi koruma esasları ve kullanma şartları geçerlidir.

ASLI GİBİDİR

AYRUPA KORSETİ HUKUK VE KÜLTÜREL YATILIKLARI KORUMA BAKANLIĞI		TÜRKİYE KÜLTÜR VARLIKLARI VE MÜZELER GENEL MÜDÜRLÜĞÜ		ENVANTER NO	
İLİ : AMASYA		İLÇESİ : GÜMÜŞHACIKÖY		HARİTA NO	
MAHALLE - KÖY VEYA MEVKİİ : KONUKTEPE KÖYÜ		KADASTRO PAFTA		ADA	PARSEL
ADI : İNİNDORUK/YEDİDELİKLER KAYA MEZARLARI				143	1
<p>GENEL TANIM :Amasya ili, Gümüşhacıköy ilçesi, Konuktepe Köyünün yaklaşık 500 m. doğusunda, Kavşak Çayı kenarında, İnindoruk veya Yedidelikler olarak adlandırılan yüksek kayalık arazide bulunmaktadır. Ana kayanın yola bakan düzgün yüzeyli cephesine tek sıra halinde açılmış yedi adet oyuk ve bunların alt kotunda daha büyük ölçekte bir adet oyuk bulunduğu görülmüştür. Dikdörtgen ve kare formulu 7 açıklığın tahribat nedeniyle formları bozulmuş olup ulaşılamadığından içyapıları incelenememiştir. Bunların alt kısmındaki daha büyük olan açıklık ise düzgün bir cephe formu vermeyen ana kayaya oyulmuş tek bir mekandan ibarettir. İç duvar yüzeyleri düzgün, tavanı tonoz şeklindedir. Seki ya da niş şeklinde bir düzenleme bulunmamaktadır. Roma dönemi kaya mezarları olduğu düşünülen bu 7'li grubun doğusunda, yola daha yakın konumda olan ana kayanın batı yüzünde dört adet ve doğu yüzünde de bir adet kaya oyuğu tespit edilmiştir. Bunlardan sadece batıda ve alt kotta yer alan oyuk incelenebilmiştir. Yatak formunda bir zemin ve üstünde oval tavanlı oyuğun içi siyaha boyanmış, dış yan kısmına küçük bir delik açılmıştır. İki ayrı kaya kütleleri üzerinde gruplar halinde yer alan oyukların Roma dönemi kaya mezarları olduğu düşünülmekte olup buldukları görkemli fiziki yapı ile birlikte korunması ve I. derece arkeolojik sit alanı olarak tescil edilmesini gerektirmektedir.</p>					
ŞİMDİKİ TEHLİKELER					
ŞİMDİKİ DURUM					
SİT POTANSİYELİ		I. derece arkeolojik sit alanı		KORUMA DERECESİ: I.der. arkeolojiksit	
ŞİMDİKİ KORUMA				HAZIRLAYANLAR 27.09.2022	
ÖNERİLEN KORUMA		I. derece arkeolojik sit alanı		İpek KARAMAN: Arkeolog / Koruma	
YAYIN DİZİSİ				Kurtuluş ÖZCELİK: Harita Müh.	
GÖZLEMLER		UYGUN BULUNDU		KONTROL EDEN: 27.09.2022	
		01.12.2022 No: 8913		Kurtuluş ÖZCELİK: Müdür	
				KORUMA KURULU KARARLARI	
				REVİZYON	
				KORUMA KURULU ONAYI	
				M. H. 27	

HARİTALAR, FOTOĞRAFLARI

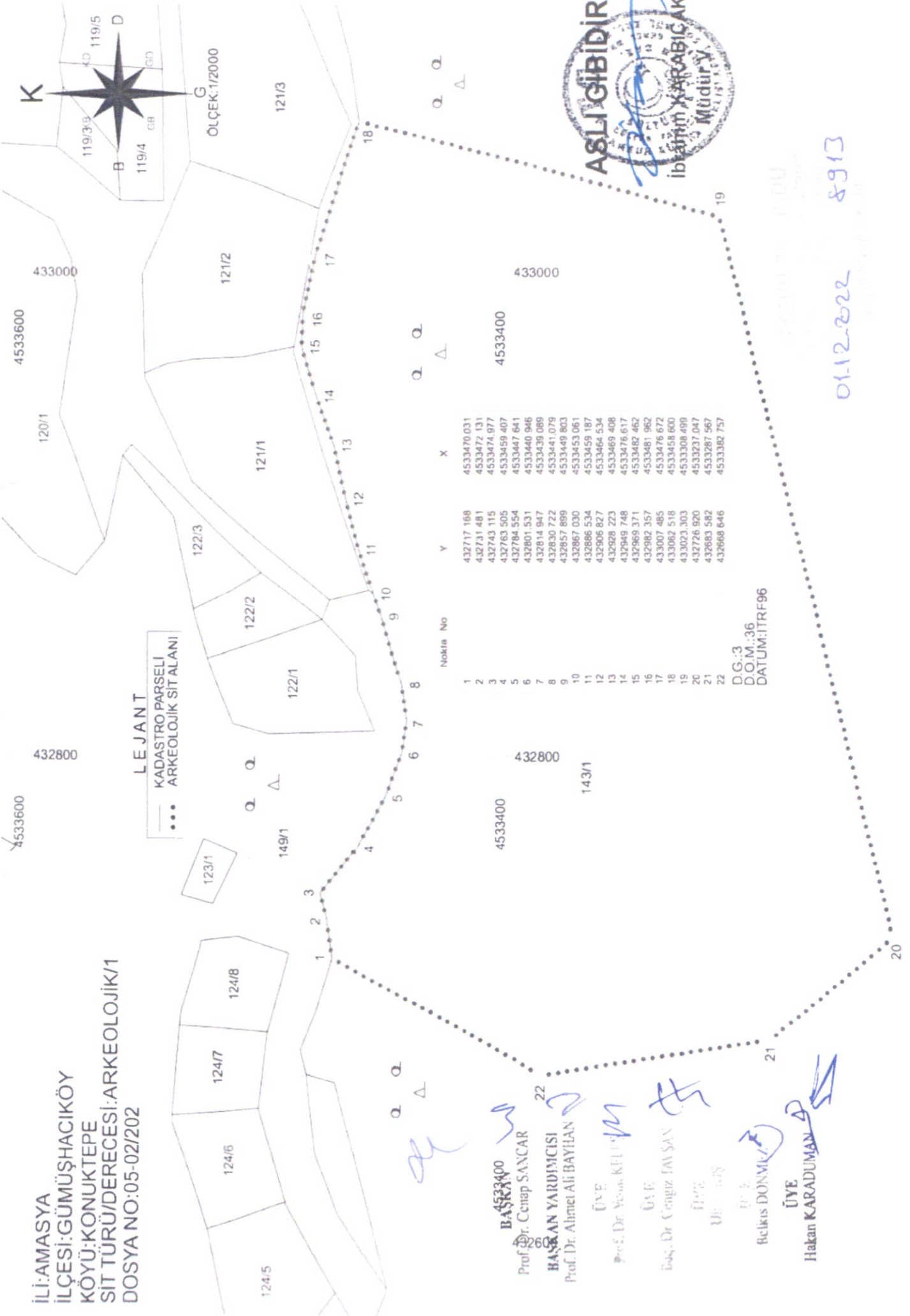
 <p>ASLI GIBİDİR</p> <p>İbrahim KARABIÇAK</p> <p>Müdür V.</p>	 
--	---



İLİ:AMASYA
İLÇESİ:GÜMÜŞHACIKÖY
KÖYÜ:KONUKTEPE
SIT TÜRÜ/DERECESESİ:ARKEOLOJİK/1
DOSYA NO:05-02/202

LEJANT

— KADASTRO PARSELI
... ARKEOLOJİK SİT ALANI



Nokta No	Y	X
1	432717.168	4533470.031
2	432731.481	4533472.131
3	432743.115	4533474.977
4	432763.505	4533459.407
5	432784.554	4533447.641
6	432801.531	4533440.946
7	432814.947	4533438.089
8	432830.722	4533441.079
9	432857.899	4533449.803
10	432867.030	4533453.061
11	432886.534	4533459.187
12	432906.827	4533464.534
13	432928.223	4533469.408
14	432949.748	4533476.617
15	432969.371	4533482.462
16	432982.357	4533481.962
17	433007.485	4533476.672
18	433062.518	4533458.600
19	433023.303	4533308.499
20	432726.920	4533237.047
21	432683.582	4533287.567
22	432668.646	4533382.757

D.G.:3
D.O.M.:36
DATUM:ITRF96

BASKAN
Prof. Dr. Cengiz SANCAR
HAKAN YARDIMCISI
Prof. Dr. Ahmet Ali BAYHAN
ÜYE
Prof. Dr. Nispet KULU
ÜYE
Doç. Dr. Cengiz FAISAN
ÜYE
ÜYE
ÜYE
ÜYE
Hakan KARADUMAN



01.12.2022 8913