

T.C.
KÜLTÜR VE TURİZM BAKANLIĞI
SAMSUN KÜLTÜR VARLIKLARINI KORUMA BÖLGE KURULU
KARAR

Toplantı Tarihi ve No :01.12.2022-371
Karar Tarihi ve No :01.12.2022-8916

Toplantı Yeri: SAMSUN

Amasya ili, Gümüşhacıköy ilçesi, Kızılca Köyü sınırlarında, tapulama harici alanda tespit edilen kaya mezarlarının tescil çalışmalarının yapılmasına dair Amasya İl Kültür ve Turizm Müdürlüğü'nün 21.09.2021 gün ve 1730766 sayılı yazısı, yapılan incelemeler sonucunda Osmancık-Merzifon karayolu üzerindeki mevcut taş ocağı sahası kenarında, tapulama harici kayalık alanda tespit edilen kaya mezar grubunun korunması gerekli taşınmaz kültür varlığı olarak tescil edilmesi ve koruma alanının belirlenmesine dair Samsun Kültür Varlıklarını Koruma Bölge Kurulu Müdürlüğü uzmanlarının 30.09.2022 gün ve 1634556 sayılı raporu, kurum görüşlerinin iletiği Tarım ve Orman Bakanlığı 11. Bölge Müdürlüğü'nün 07.10.2022 gün ve 7251117 sayılı, Karayolları 7. Bölge Müdürlüğü'nün 07.10.2022 gün 956761 sayılı, Amasya Çevre, Şehircilik ve İklim Değişikliği İl Müdürlüğü'nün 10.11.2022 gün ve 4785913 sayılı, DSİ 7. Bölge Müdürlüğü'nün 21.11.2022 gün ve 2882524 sayılı yazıları, söz konusu alanda hammadde üretim iznli saha bulunduğuna dair Maden ve Petrol İşleri Genel Müdürlüğü'nün 20.10.2022 gün ve 2022392867 sayılı yazısı okundu, ekleri ve ilgili dosyası incelendi, yapılan görüşmeler sonunda;


Amasya ili, Gümüşhacıköy ilçesi, Kızılca Köyü sınırlarında, Osmancık-Merzifon karayolu üzerindeki mevcut taş ocağı sahası kenarında, tapulama harici kayalık alanda tespit edilen, irili ufaklı kaya oyukları şeklindeki Roma dönemi kaya mezar grubunun 2863 sayılı yasa kapsamında korunması gerekli taşınmaz kültür varlığı olarak tescil edilmesine, mezarların koruma grubunun -1- olarak belirlenmesine, koruma alanı sınırının ekli 1/500 ölçekli haritada işaretlendiği şekilde ve belirtilen koordinatlar doğrultusunda kabul edilmesine, ekteki tescil fişinin uygun olduğuna; söz konusu alan tapulama harici alanda kalması sebebiyle, "korunması gerekli taşınmaz kültür varlığı olduğuna ve kısmen koruma alanında kaldığına" dair şerh konulmadığından, 13.03.2012 tarihli ve 28232 sayılı Resmi Gazete'de yayımlanarak yürürlüğe giren "Korunması Gerekli Taşınmaz Kültür Varlıklarının ve Sitlerin Tespit ve Tescili Hakkındaki Yönetmeliğin" Tescil İşlemlerine ilişkin 8.maddesinin (d ve e) bentleri gereğince, bu alanda yeni bir sınırlandırma ve parsel ihdasında Samsun Kültür Varlıklarını Koruma Bölge Kurulundan izin alınmasına, ayrıca söz konusu alanda ER:3122913 nolu II-A grup hammadde üretim iznli taş ocağı bulunduğu anlaşıldığından, tescilli kaya mezar grubunun koruma alanında taş, mermer, kireç vb. ocağı açılmayacağına ve ruhsat sahasının mezarların koruma alanında kalan kısmının iptal edilmesi gerektiğine, bu koruma alanında yapılacak her türlü inşai ve fiziki uygulama öncesinde Samsun Kültür Varlıklarını Koruma Bölge Kurulundan izin alınmasına karar verildi.

ASLI GİBİDİR

AVRUPA KONSEYİ	KÜLTÜREL VARLIKLARI KORUMA ENVANTERİ	K.V.K.E.				ANIT	ENVANTER NO		
TÜRKİYE	KÜLTÜR VARLIKLARI VE MÜZELER GENEL MÜDÜRLÜĞÜ						HARİTA NO		
İLİ: AMASYA	İLÇESİ: GÜMÜŞHACIKÖY	MAHALLE KÖY VEYA MEVKİİ: KIZILCA KÖYÜ,					KORUMA DERECESESİ:	ANITSAL	1
SOKAK VE KAPI NO:		KADASTRO:					CEVRESEL		
ADI: KAYA MEZAR GRUBU	YAPTIRAN:	PAFTA:	ADA:	102	PARSEL:	1	Cevreye Aykırı		
	YAPIM TARİHİ:	YAPAN:				MİMARİ ÇAĞI (USULÜP):	Roma Dönemi		
		KİTAPÇI VAR:				VAKFIYE:			

Amasya ili, Gümüşhacıköy ilçesi, Kızılca Köyü sınırlarında, Osmancık-Merzifon yolu üzerinde, yol çalışmalarını yapan şirketin şantiye alanının karşısında bulunan taş ocağının doğu yakasında, tapulama harici yüksek kayalık bir tepenin yola bakan batı cephesi üzerinde ana kayaya oyulmuş çok sayıda irili ufaklı oyuklardan oluşmaktadır.

KORUMA DURUMU	A	İYİ	TASHİH YAPILMIŞ	A	DEĞ YAPILMIŞ	A	USUL YAPILMIŞ	A	YERİNE KALAN	A	RUTUBET	A	YERİNE KALAN
	B	ORTA		X		X		B	ELEMANLARI	B		X	İZİ VAR
	X	FENA		C		C		C		C		C	ÖNEMLİ



GOZLEMLER

01.12.2022 tarihinde ve 8916 sayılı raporla

BUGÜNKÜ SAHİBİ

YAPILAN ONARIMLAR

Düzgün olmayan kaya yüzeyinin orta kısımlarında dağınık olarak açılan oyukların belli bir form ve şekil taşımayıp düzensiz oyuklar şeklindedir. Alanda yığılan mıcırardan faydalanılarak sadece ilk kademedeki yer alan oyuklar incelenebilmiştir. Cephede yan yana yer alan ve diğerlerine nispeten biraz daha büyük olduğu görülen ilk kademedeki oyuklardan ilkinde mezar düzenlemesine ait herhangi bir bulguya rastlanmamış, ancak tavan kısmında daha üstteki oyuklara geçişle ilgili olduğu düşünülen büyükçe bir oyuk görülmüştür. Bu ilk odadan kısa bir koridorla ikinci odaya geçilmekte olup dik üçgen şeklinde oyulmuş olan bu odanın zemininde kline olarak değerlendirilebilecek sekizgen şeklinde bir yükselti bulunmaktadır. Üst kotlardaki oyuklara ulaşamamakla birlikte aynı yapıda oldukları ve benzer özellikler taşıdığından tahrihata uğramış kaya mezar grubu olduğu kanaatine varılmıştır.

TEKNİK BİLGİLER	SU	ELEKTRİK	ISITMA	KANALİZASYON
ORJİNAL KULLANIMI:				Kaya Mezarı
BUGÜNKÜ KULLANIMI:				
ÖNERİLEN KULLANIMI:				
HAZIRLAYANLAR	İpek KARAMAN: Arkeolog Kurtuluş ÖZÇELİK: Harita Uzmanı			
KONTROL EDEN	Kurtuluş ÖZÇELİK: Müdür			

ASLI GİBİDİR

YAYIN DİZİNİ

İbrahim KARABIÇAK
Müdür V.

EKLER

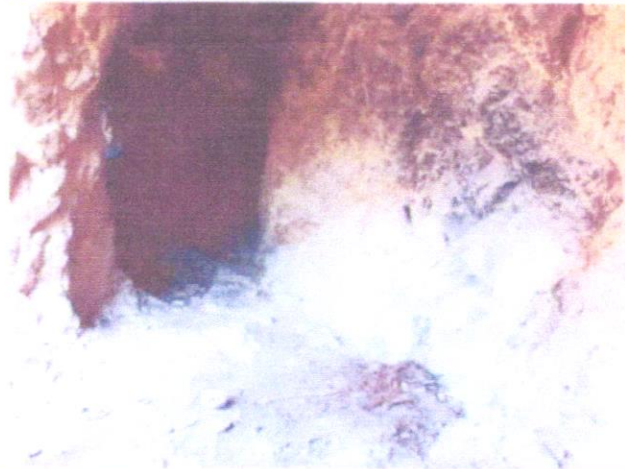
FOTOĞRAF	VAR
RÖLÖVE PROJESİ	YOK
RESTORASYON PROJESİ	YOK
HARİTA	VAR
KİTAPÇI	YOK
VAKFIYE	YOK

KURUL ONAYI

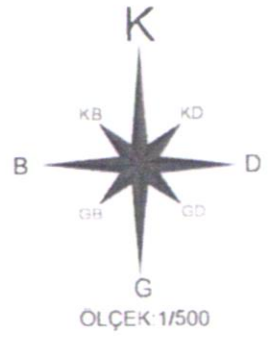
KURUL ONAYI

NO

KURUL KARARI Sİ



İLİ:AMASYA
İLÇESİ:GÜMÜŞHACIKÖY
KÖYÜ:KIZILCA
TÜRÜ:KAYA MEZAR GRUBU/KORUMA ALANI
DOSYA NO:05-02/203



4538550
422750

4538550
422800

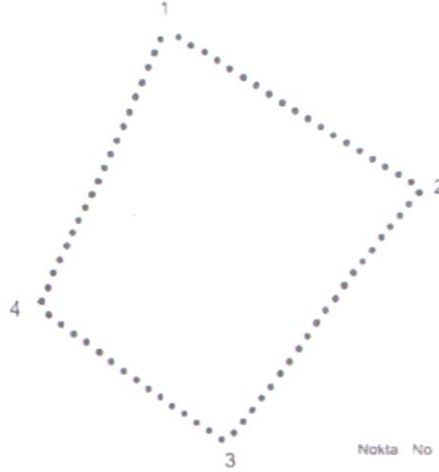
LEJANT

..... KORUMA ALANI
KAYA MEZARI

TESCİL HARİCİ ALAN

4538500
422750

4538500
422800



TESCİL HARİCİ ALAN

Nokta No	Y	X
1	422773.484	4538509.171
2	422790.475	4538498.821
3	422777.488	4538482.029
4	422765.080	4538490.798

D.G.:3
D.O.M.:36
DATUM:ITRF96

UYGUN DULUNDU
01.12.2022 tarihli 8916
sayılı karar ekidir

4538450
422750

4538450
422800

BAŞKAN
Prof. Dr. Cenap SANCAR 9
BAŞKAN YARDIMCISI
Prof. Dr. Ahmet Ali BAYHAN 2
ÜYE
Prof. Dr. Vedat KELEŞ 14
ÜYE
Doç. Dr. Cengiz TAVŞAN 14
ÜYE
Ufuk HOŞ
ÜYE
Belkıs DÖNMEZ 14
ÜYE
Hakan KARADUMAN 14