

**T.C.**  
**KÜLTÜR VE TURİZM BAKANLIĞI**  
**SAMSUN KÜLTÜR VARLIKLARINI KORUMA BÖLGE KURULU**  
**KARAR**

**Toplantı Tarihi ve No** :01.12.2022-371  
**Karar Tarihi ve No** :01.12.2022-8933

**Toplantı Yeri:** SAMSUN

Amasya ili, Taşova ilçesi, Tekke Köyünde, devletin hüküm ve tasarrufu altındaki 7069,46 m2 yüzölçümlü 145 ada, A nolu taşınmaz ve çevresinde tespit edilen alanın tescil çalışmalarının yapılmasına dair Amasya Valiliği İl Kültür ve Turizm Müdürlüğü'nün 02.07.2021 gün ve 1503126 sayılı yazısı, yapılan incelemeler sonucunda Dere Mevkii, 145 ada, A nolu taşınmaz ile özel mülkiyete ait 145 ada, 1, 2, 3, 4, 9, 10 parsellerde tespit edilen antik yerleşim yerinin III. derece arkeolojik sit alanı olarak tescil edilmesine dair Samsun Kültür Varlıklarını Koruma Bölge Kurulu Müdürlüğü uzmanlarının 30.09.2022 gün ve 1634447 sayılı raporu, kurum görüşlerinin iletiği Maden ve Petrol İşleri Genel Müdürlüğü'nün 03.10.2022 gün ve 2022358503 sayılı, Tarım ve Orman Bakanlığı 11. Bölge Müdürlüğü'nün 07.10.2022 gün ve 7231102 sayılı, Karayolları 7. Bölge Müdürlüğü'nün 07.10.2022 gün 956762 sayılı, Amasya Çevre, Şehircilik ve İklim Değişikliği İl Müdürlüğü'nün 19.10.2022 gün ve 4786188sayılı, Amasya İl Özel İdaresinin 20.10.2022 gün ve 28903 sayılı, Amasya Orman Bölge Müdürlüğü'nün 28.10.2022 gün ve 6076991 sayılı, DSİ 7. Bölge Müdürlüğü'nün 21.11.2022 gün ve 2882524 sayılı yazıları okundu, ekleri ve ilgili dosyası incelendi, yapılan görüşmeler sonunda;

Amasya ili, Taşova ilçesi, Tekke Köyü, Dere Mevkiinde, devletin hüküm ve tasarrufu altındaki 7069,46 m2 yüzölçümlü 145 ada, A nolu taşınmaz ile özel mülkiyete ait 145 ada, 1, 2, 3, 4, 9, 10 nolu parsellerde tespit edilen antik yerleşim yerinin 2863 sayılı yasa kapsamında III. derece arkeolojik sit alanı olarak tescil edilmesine, sit sınırlarının ekli 1/2000 ölçekli haritada işaretlendiği şekilde ve belirtilen koordinatlar doğrultusunda kabul edilmesine, ekteki tescil fişinin uygun olduğuna, 145 ada, 1, 2, 3, 4, 9, 10 nolu parsellerin tapu kaydına "III. derece arkeolojik sit alanı olduğuna" dair şerh konulmasına ve şerh konulduğuna dair belgelerin Samsun Kültür Varlıklarını Koruma Bölge Kurulu Müdürlüğüne iletilmesine, III. derece arkeolojik sit alanında kalan, devletin hüküm ve tasarrufu altındaki, sınırlandırması yapılmış olan ve belgelerde 145 ada, A olarak adlandırılan 7069,46 m2 yüzölçümlü taşınmazın tapuya tescil işleminden sonra, oluşacak parselin tapu kaydına "III. derece arkeolojik sit alanı" olduğuna dair şerh konulmasına ve şerh konulduğuna dair belgelerin Samsun Kültür Varlıklarını Koruma Bölge Kurulu Müdürlüğüne iletilmesine,

III. derece arkeolojik sit alanında koruma amaçlı imar planı yapılmıyaya kadar, Kültür ve Tabiat Varlıklarını Koruma Yüksek Kurulu'nun 05.11.1999 gün ve 658 sayılı ilke kararındaki III. derece arkeolojik sit alanlarına ilişkin hükümler doğrultusunda, aşağıda belirlenen geçiş dönemi koruma esasları ve kullanma şartlarının geçerli olduğunakarar verildi.

**AMASYA İLİ, TAŞOVA İLÇESİ, TEKKE KÖYÜ, DERE MEVKİİ, III. DERECE ARKEOLOJİK SİT ALANI GEÇİŞ DÖNEMİ KORUMA ESASLARI VE KULLANMA ŞARTLARI**

- 1-) Söz konusu sit alanında plansız alanlar imar yönetmeliğine göre; bu yönetmelik ve ilgili diğer mevzuata uygun olacak şekilde talep edilecek uygulamalar için (yeni yapı, tevhit, ifraz, terk, ihdas, vb.) Samsun Kültür Varlıklarını Koruma Bölge Kurulundan izin alınacaktır. Talep edilen uygulamaların ilgili mevzuatlara uygunluğunun idaresince bildirilmesi zorunludur.
- 2-)Alanda yapı kullanma izin belgesi bulunan mevcut yapılara, 3194 sayılı İmar Kanununun 21 inci maddesi kapsamına giren ruhsata tabi olmayan tadilat-tamirat izni verilebilir. Bu izin ve izin sonrası denetimler yürürlükteki mevzuat doğrultusunda gerçekleştirilir.
- 3-)Yeni yapılanmalara yönelik belediyesince ve/veya valilikçe herhangi bir inşai uygulama izni verilmeden önce, ilgili Müze Müdürlüğü uzmanları tarafından sondaj kazısı gerçekleştirilerek, sondaj sonuçlarının bu alanlarla ilgili varsa kazı başkanının görüşleriyle birlikte Müze Müdürlüğüne koruma bölge kuruluna iletilerek alınacak koruma bölge kurulu kararı doğrultusunda hareket edilir.
- 4-)Sondaj sonuçlarına göre koruma bölge kurulu kararı doğrultusunda yapılaşmaya gidilecek tüm parsellerde temel hafriyatı müze müdürlüğü denetiminde yapılır.
- 5-)İçme suyu, kanalizasyon, elektrik, doğalgaz, telekomünikasyona yönelik alt yapı çalışmaları için ilgili müze müdürlüğüne başvurularak, müze müdürlüğü denetiminde yapılacak kazı çalışmalarının sonuçları Samsun Kültür Varlıklarını Koruma Bölge Kurulu Müdürlüğüne iletilir. Çalışmalar esnasında herhangi

**T.C.**  
**KÜLTÜR VE TURİZM BAKANLIĞI**  
**SAMSUN KÜLTÜR VARLIKLARINI KORUMA BÖLGE KURULU**  
**KARAR**

**Toplantı Tarihi ve No** :01.12.2022-371  
**Karar Tarihi ve No** :01.12.2022-8933

**Toplantı Yeri: SAMSUN**

bir buluntuya rastlanması halinde ise çalışmaların durdurulması ve alınacak koruma bölge kurulu kararı doğrultusunda hareket edilmesi gereklidir.

6-)Alanda yapılacak kazı, hafriyat ve zemine müdahale içeren her türlü işlemin müze müdürlüğü denetiminde yapılması zorunludur.

7-)Alanda taş, toprak, kum vb. alınamaz, kireç, taş, tuğla, mermer, kum, maden vb. ocaklar açılmaz, toprak, cüruf, çöp, sanayi atığı ve benzeri maddeler dökülemez.

8-) Talep edilecek tevhit, ifraz, terk ihdas vb. uygulamalar taşınmaz kültür varlıklarının mahiyeti dikkate alınarak koruma bölge kurulunca değerlendirilir.

9-)Ülke enerji üretimine getireceği katkı ve kamu yararı doğrultusunda koruma bölge kurulunca uygun görülmesi halinde alanda rüzgar enerji santralleri yapılabilir.

10-)Koruma bölge kurulunca alanda genel sondaj kararı alınabilir.

11-)Belediyeler, valilikler ve ilgili kurumlarca III. derece arkeolojik sit alanının bütününe yönelik üç yıl içinde koruma amaçlı imar planının hazırlanarak Koruma Bölge Kuruluna sunulması zorunludur.

12-)Geçiş dönemi koruma esasları ve kullanma şartlarında belirtilmeyen konularda Samsun Kültür Varlıklarını Koruma Bölge Kurulu kararı doğrultusunda uygulama yapılacaktır.




ASLI GİBİDİR

AVRUPA KONGRESİ		KÜLTÜR VE KÜLTÜREL VARLIKLARI KORUMA KANUNU EKİ		ENVANTER NO	
<b>TÜRKİYE</b>		<b>KÜLTÜR VARLIKLARI VE MÜZELER GENEL MÜDÜRLÜĞÜ</b>		HARİTA NO	
İLİ	AMASYA	İLÇESİ	TAŞOVA	MAHALLE - KÖY VEYA MEVKİİ	TEKKE KÖYÜ, DERE MEVKİİ
ADI	ANTİK YERLEŞİM ALANI			KADASTRO PAFTA :	ADA 145
					PARSEL 1, 2, 3, 4, 9, 10, A
<p><b>GENEL TANIM :</b> Amasya ili, Taşova ilçesi, Tekke Köyü, Dere Mevkiinde, hazine adına tescilli istenen tapulama harici 145 ada, A parseli ile bu taşınmazın çevresindeki özel mülkiyete ait 145 ada, 1, 2, 3, 4, 9, 10 parsellerde yer almaktadır. Bu taşınmazlar batıdan doğuya doğru eğimli bir alan olup 145 ada, 3 parselin ceviz bahçesi, diğer tüm parsellerin ise tarla vasıflı olduğu, yine 145 ada, 3 parselde iki katlı ahşap bir yapı ve betonarme su deposu, 145 ada, A parselinde de ahır, samanlık ve ev bulunduğu görülmüştür. Anılan parsellerin yüzeyinde yoğun şekilde ve alanın geneline yayılmış vaziyette Roma dönemine ait pişmiş toprak çatı kiremidisi parçaları, kulp, dip, gövdeye ait seramik parçaları, pithos parçaları ile pişmiş toprak tuğla parçalarına rastlanmış olup bu alanın Roma dönemine ait antik yerleşim alanı olduğu kanaatine varılmıştır.</p>					
<b>ŞİMDİKİ TEHLİKELER :</b>					
<b>ŞİMDİKİ DURUM</b>					
SİT POTANSİYELİ	<b>III. derece arkeolojik sit alanı</b>			KORUMA DERECESESİ: III. der. arkeolojiksit	
ŞİMDİKİ KORUMA				HAZIRLAYANLAR 27.09.2022	
ÖNERİLEN KORUMA	<b>III. derece arkeolojik sit alanı</b>			İpek KARAMAN: Arkeolog	
YAYIN DİZİSİ				Ayşegül TURHAN ERDOĞAN: Arkeolog	
GÖZLEMLER	UYGUN ÇIKIŞ YOLU SİTİN KURULUŞU 01.12.2022 8933 Söylen Karatoprak			Kurtuluş ÖZCELİK: Harita Müh.	
				KONTROL EDEN: 27.09.2022	
				Kurtuluş ÖZCELİK: Müdür	
				KORUMA KURULU KARARLARI	
				REVİZYON	
				KORUMA KURULU ONAYI	

**HARİTALAR, FOTOĞRAFLARI**

<p>İLİ AMASYA İLÇESİ TAŞOVA KÖYÜ TEKKE SİT TÜRÜ DEĞERLENDİRME ARKEOLOJİK DÖZÜM NO 8933</p> <p style="text-align: center;"><b>ASLI GİBİDİR</b></p> <p style="text-align: center;">İbrahim KARABİÇAK Müdür V.</p>	
---	--







İLİ:AMASYA  
İLÇESİ:TAŞOVA  
KÖYÜ:TEKKE  
SİT TÜRÜ/DERECESİ:ARKEOLOJİK  
DOSYA NO:05-05/101

LEJANT

— KADASTRO PARSELİ  
••••• ARKEOLOJİK SİT ALANI

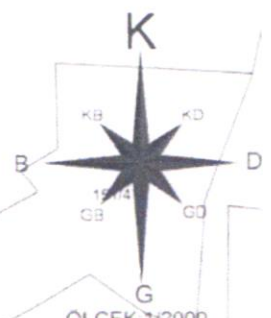
Nokta No	Y	X
35	515590.360	4505334 225
36	515522 820	4505328 435
37	515526.185	4505310 962
38	515510.391	4505313 183
39	515491 225	4505314 368
40	515470.574	4505320 347
41	515454 568	4505321 935
42	515443 676	4505331 323
43	515439.194	4505346 874
44	515440.267	4505365 600
45	515437 280	4505388 136
46	515438.737	4505412 793

D.G.:3  
D.O.M.:36  
DATUM:ITRF96

Nokta No	Y	X
1	515436 097	4505440 875
2	515443 929	4505442 172
3	515492 758	4505461 128
4	515508 132	4505469 277
5	515515 660	4505471 955
6	515509 100	4505475 795
7	515500 290	4505484 445
8	515493 410	4505491 815
9	515497 410	4505497 895
10	515505 420	4505506 225
11	515514 695	4505501 274
12	515523 050	4505496 815
13	515531 960	4505492 035
14	515544 060	4505488 465
15	515568 720	4505491 085
16	515590 880	4505494 555
17	515607 050	4505495 085
18	515622 420	4505481 375
19	515637 840	4505506 645
20	515706 410	4505493 155
21	515725 320	4505529 365
22	515732 050	4505550 755
23	515740 350	4505550 045
24	515727 160	4505447 095
25	515718 400	4505348 015
26	515714 750	4505317 255
27	515711 160	4505307 335
28	515706 730	4505298 255
29	515703 510	4505286 125
30	515679 968	4505264 426
31	515670 760	4505251 265
32	515657 330	4505256 585
33	515635 110	4505257 155
34	515593 604	4505264 380

D.G.:3  
D.O.M.:36  
DATUM:ITRF96

Başkan  
Prof. Dr. Cevat SANCAR  
Başkanı  
BASKAN ARDİVİCİSİ  
Prof. Dr. Ali Rıza BAYHAN  
ÜYE  
Prof. Dr. A. Zülal KULUS  
ÜYE  
009515 ÜYE  
Prof. Dr. Cengiz TAŞSAĞ  
ÜYE  
Ümit HOŞ  
ÜYE  
Nehlis DÖNMEZ  
ÜYE  
Hakkı KARADUMAN



01.12.2022 8933

ASLI GIBİDİR  
İbrahim KARABIÇAK  
Müdür V.  
10/111