

T.C.
KÜLTÜR VE TURİZM BAKANLIĞI
SAMSUN KÜLTÜR VARLIKLARINI KORUMA BÖLGE KURULU
KARAR

Toplantı Tarihi ve No :01.12.2022-371
Karar Tarihi ve No :01.12.2022-8934

Toplantı Yeri: SAMSUN

Amasya ili, Taşova ilçesi, Elmakırı Köyünde, kaçak kazılar sonucu yapı kalıntılarının ortaya çıktığı 115 ada, 169 parsel ve çevresinde tespit edilen alanın tescil çalışmalarının yapılmasına dair Amasya İl Kültür ve Turizm Müdürlüğü'nün 02.07.2021 gün ve 1503126 sayılı yazısı, yapılan incelemeler sonucunda Kapan Mevkii, özel mülkiyete ait 115 ada, 169, 170, 173, 174, 175, 176 parsellerde ve kısmen Maliye hazinesine ait 132 ada, 1 parselde tespit edilen antik yerleşim yerinin III. derece arkeolojik sit alanı olarak tescil edilmesine dair Samsun Kültür Varlıklarını Koruma Bölge Kurulu Müdürlüğü uzmanlarının 30.09.2022 gün ve 1634401 sayılı raporu, kurum görüşlerinin iletiildiği Maden ve Petrol İşleri Genel Müdürlüğü'nün 03.10.2022 gün ve 2022359628 sayılı, Tarım ve Orman Bakanlığı 11. Bölge Müdürlüğü'nün 07.10.2022 gün ve 7250640 sayılı, Karayolları 7. Bölge Müdürlüğü'nün 10.10.2022 gün 957069 sayılı, Amasya Çevre, Şehircilik ve İklim Değişikliği İl Müdürlüğü'nün 18.10.2022 gün ve 4770447 sayılı, Amasya İl Özel İdaresinin 20.10.2022 gün ve 28904 sayılı, Amasya Orman Bölge Müdürlüğü'nün 28.10.2022 gün ve 6077218 sayılı, DSİ 7. Bölge Müdürlüğü'nün 21.11.2022 gün ve 2882524 sayılı yazıları okundu, ekleri ve ilgili dosyası incelendi, yapılan görüşmeler sonunda;

Amasya ili, Taşova ilçesi, Elmakırı Köyü, Kapan Mevkiinde, kaçak kazılar sonucu kare ve yuvarlak planlı iki adet yapı kalıntısının ortaya çıktığı, özel mülkiyete ait 115 ada, 169 parsel ile yine özel mülkiyete ait 115 ada, 169, 170, 173, 174, 175, 176 parsellerde ve kısmen Maliye hazinesine ait 132 ada, 1 parselde tespit edilen antik yerleşim yerinin 2863 sayılı yasa kapsamında III. derece arkeolojik sit alanı olarak tescil edilmesine, sit sınırlarının ekli 1/2000 ölçekli haritada işaretlendiği şekilde ve belirtilen koordinatlar doğrultusunda kabul edilmesine, ekteki tescil fişinin uygun olduğuna, 115 ada, 169, 170, 173, 174 parsellerin tapu kaydına "III. derece arkeolojik sit alanı olduğuna" dair, 115 ada, 175, 176 parseller ve 132 ada, 1 parselin tapu kaydına da "kısmen III. derece arkeolojik sit alanında kaldığına" dair şerh konulmasına ve şerh konulduğuna dair belgelerin Samsun Kültür Varlıklarını Koruma Bölge Kurulu Müdürlüğüne iletilmesine; 115 ada, 169 parselde kaçak kazılar yaparak kültür varlıklarının tahrip olmasına neden olanlar hakkında yasal soruşturma açılmasına ve sonucundan Samsun Kültür Varlıklarını Koruma Bölge Kurulu Müdürlüğüne bilgi verilmesine, kaçak kazılar sonucu ortaya çıkarılan kare ve yuvarlak planlı iki adet yapı kalıntısının kesitte tahribata açık olması ve çukurların can ve mal güvenliği tehlikesi arz etmesi nedeniyle, söz konusu kaçak kazı çukurlarının Müze Müdürlüğü denetiminde toprakla doldurularak kapatılmasına, kapatma işlemine ait belgelerin Samsun Kültür Varlıklarını Koruma Bölge Kurulu Müdürlüğüne iletilmesine,

III. derece arkeolojik sit alanında koruma amaçlı imar planı yapıncaya kadar, Kültür ve Tabiat Varlıklarını Koruma Yüksek Kurulu'nun 05.11.1999 gün ve 658 sayılı ilke kararındaki III. derece arkeolojik sit alanlarına ilişkin hükümler doğrultusunda, aşağıda belirlenen geçiş dönemi koruma esasları ve kullanma şartlarının geçerli olduğuna karar verildi.

AMASYA İLİ, TAŞOVA İLÇESİ ELMAKIRI KÖYÜ III. DERECE ARKEOLOJİK SİT ALANI
GEÇİŞ DÖNEMİ KORUMA ESASLARI VE KULLANMA ŞARTLARI

1-) Söz konusu sit alanında plansız alanlar imar yönetmeliğine göre; bu yönetmelik ve ilgili diğer mevzuata uygun olacak şekilde talep edilecek uygulamalar için (yeni yapı, tevhit, ifraz, terk, ihdas, vb.) Samsun Kültür Varlıklarını Koruma Bölge Kurulundan izin alınacaktır. Talep edilen uygulamaların ilgili mevzuatlara uygunluğunun idaresince bildirilmesi zorunludur.

2-)Alanda yapı kullanma izin belgesi bulunan mevcut yapılara, 3194 sayılı İmar Kanununun 21 inci maddesi kapsamına giren ruhsata tabi olmayan tadilat-tamirat izni verilebilir. Bu izin ve izin sonrası denetimler yürürlükteki mevzuat doğrultusunda gerçekleştirilir.

3-)Yeni yapılanmalara yönelik belediyesince ve/veya valilikçe herhangi bir inşai uygulama izni verilmeden önce, ilgili Müze Müdürlüğü uzmanları tarafından sondaj kazısı gerçekleştirilerek, sondaj sonuçlarının bu alanlarla ilgili varsa kazı başkanının görüşleriyle birlikte Müze Müdürlüğünce koruma bölge kuruluna iletilerek alınacak koruma bölge kurulu kararı doğrultusunda hareket edilir.

05.05.107

T.C.
KÜLTÜR VE TURİZM BAKANLIĞI
SAMSUN KÜLTÜR VARLIKLARINI KORUMA BÖLGE KURULU
KARAR

Toplantı Tarihi ve No :01.12.2022-371
Karar Tarihi ve No :01.12.2022-8934

Toplantı Yeri: SAMSUN

- 4-)Sondaj sonuçlarına göre koruma bölge kurulu kararı doğrultusunda yapılaşmaya gidilecek tüm parsellerde temel hafriyatı müze müdürlüğü denetiminde yapılır.
- 5-)İçme suyu, kanalizasyon, elektrik, doğalgaz, telekomünikasyona yönelik alt yapı çalışmaları için ilgili müze müdürlüğüne başvurularak, müze müdürlüğü denetiminde yapılacak kazı çalışmalarının sonuçları Samsun Kültür Varlıklarını Koruma Bölge Kurulu Müdürlüğüne iletilir. Çalışmalar esnasında herhangi bir buluntuya rastlanması halinde ise çalışmaların durdurulması ve alınacak koruma bölge kurulu kararı doğrultusunda hareket edilmesi gereklidir.
- 6-)Alanda yapılacak kazı, hafriyat ve zemine müdahale içeren her türlü işlemin müze müdürlüğü denetiminde yapılması zorunludur.
- 7-)Alanda taş, toprak, kum vb. alınmaz, kireç, taş, tuğla, mermer, kum, maden vb. ocaklar açılmaz, toprak, cüruf, çöp, sanayi atığı ve benzeri maddeler dökülemez.
- 8-) Talep edilecek tevhit, ifraz, terk ihdas vb. uygulamalar taşınmaz kültür varlıklarının mahiyeti dikkate alınarak koruma bölge kurulunca değerlendirilir.
- 9-)Ülke enerji üretimine getireceği katkı ve kamu yararı doğrultusunda koruma bölge kurulunca uygun görülmesi halinde alanda rüzgar enerji santralleri yapılabilir.
- 10-)Koruma bölge kurulunca alanda genel sondaj kararı alınabilir.
- 11-)Belediyeler, valilikler ve ilgili kurumlarca III. derece arkeolojik sit alanının bütününe yönelik üç yıl içinde koruma amaçlı imar planının hazırlanarak Koruma Bölge Kuruluna sunulması zorunludur.
- 12-)Geçiş dönemi koruma esasları ve kullanma şartlarında belirtilmeyen konularda Samsun Kültür Varlıklarını Koruma Bölge Kurulu kararı doğrultusunda uygulama yapılacaktır.

ASLI GİBİDİR

AVRUPA KORSETİ HUKUK VE KÜLTÜREL VARLIKLARIN KORUNAMA ERİTİMİ				ENVANTER NO	
TÜRKİYE KÜLTÜR VARLIKLARI VE MÜZELER GENEL MÜDÜRLÜĞÜ				HARİTA NO	
İL	İLÇESİ	MAHALLE - KÖY VEYA MEVKİİ	KADASTRO PAFTA	ADA	PARSEL
AMASYA	TAŞOVA	ELMAKIRI KÖYÜ, KAPAN MEVKİİ		115; 132	170, 173- 176; 1
ADI : ANTİK YERLEŞİM ALANI					
GENEL TANIM : Amasya ili, Taşova ilçesi, Eimakırı Köyü, Kapan Mevkisinde, özel mülkiyete ait 115 ada, 169 parselde iki ayrı; eski kaçak kazı çukurunda yapı kalıntılarının ortaya çıkarıldığı görülmüştür. Eğimli yapıdaki arazının daha alt kotunda yer alan kaçak kazı çukurunda yapı kalıntısının batı duvarı tüm olarak, kuzey ve doğu duvarları da kısmen kesitte açığa çıkmış olup kare planlı bir yapıya işaret etmektedir. En yüksek korunmuş duvar yüksekliği yaklaşık 1 m. olup yan duvarlar daha az korunmuştur. Taşınmazın daha üst kotunda yer alan kaçak kazı çukurunda ise dairesel formülü bir duvar kalıntısı ortaya çıkmış olup duvarın ön yüzeyi düzgün olmadığından kaçak kazıda tahrip edildiği anlaşılmaktadır. Dairesel formülü duvarın alt kısmında kemer başlangıcı olabileceği düşünülen bir boşluk gözükmemektedir, ancak bu kısım tümüyle ağaç dallarıyla kapatıldığından görülememiştir. Her iki yapı kalıntısı da moloz taş ve horasan harcı ile örülmüştür. 115 ada, 169 parselin yüzeyinde seyrek yoğunlukta, bu parselin çevresinde ve daha düşük kottaki 115 ada, 170, 173, 174, 175, 176 nolu parsellerin yüzeyinde ise alanın geneline yayılmış olarak Roma dönemi çatı kiremidü ve pithos parçaları ile seramik kap parçalarına, yer yer moloz taş yığınlarına rastlanmıştır olup bu alanda Roma dönemine ait bir antik yerleşim yeri bulunduğu anlaşılmaktadır.					
ŞİMDİKİ TEHLİKELER :					
ŞİMDİKİ DURUM					
SİT POTANSİYELİ	III. derece arkeolojik sit alanı			KORUMA DERECESESİ: III. der. arkeolojiksit	
ŞİMDİKİ KORUMA				HAZIRLAYANLAR: 27.09.2022	
ÖNERİLEN KORUMA	III. derece arkeolojik sit alanı			İpek KARAMAN: Arkeolog	
YAYIN DİZİSİ				Ayşegül TURHAN ERDOĞAN: Arkeolog	
GÖZLEMLER				Kurtuluş ÖZÇELİK: Harita Müh.	
				KONTROL EDEN: 27.09.2022	
				Kurtuluş ÖZÇELİK: Müdür V.	
				KORUMA KURULU KARARLARI:	
				REVİZYON	
				KORUMA KURULU ONAYI	

ASLI GİBİDİR

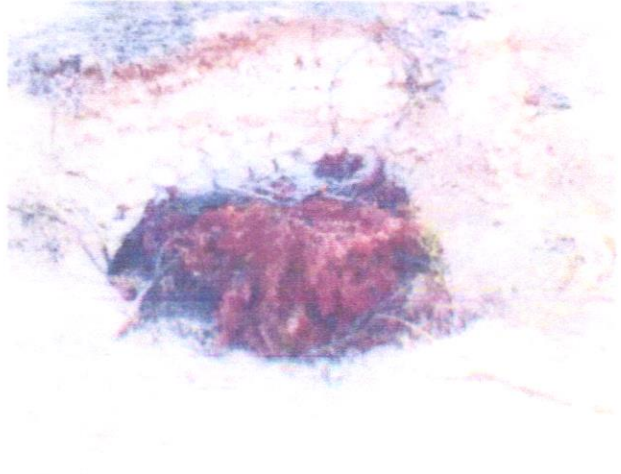

İbrahim KARABİÇAK
Müdür V.


UYGUN DURUMU

01.12.2022

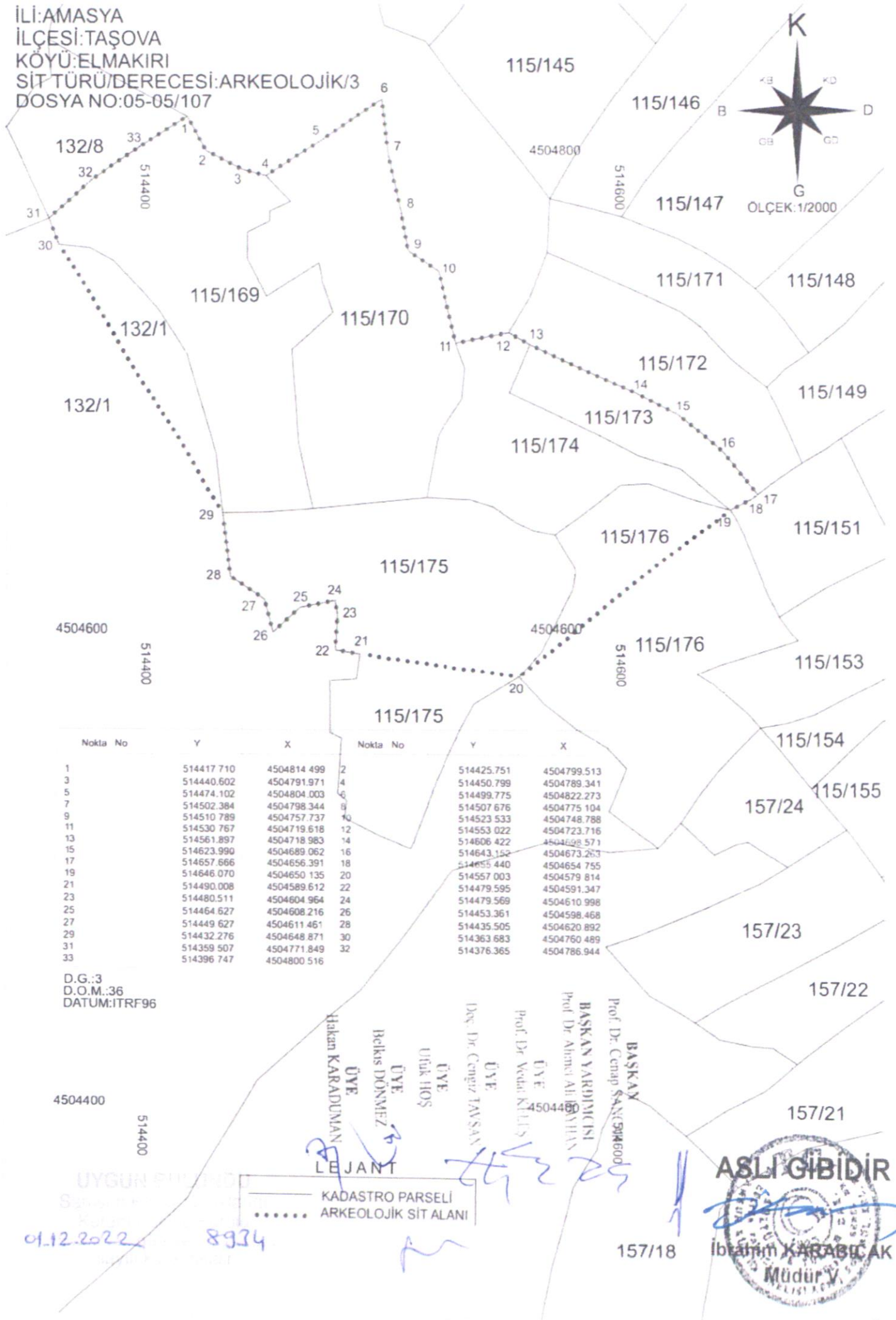
8934

HARİTALAR, FOTOĞRAFLARI





İLİ:AMASYA
İLÇESİ:TAŞOVA
KÖYÜ:ELMAKIRI
SİT TÜRÜ/DERECESİ:ARKEOLOJİK/3
DOSYA NO:05-05/107



Nokta No	Y	X	Nokta No	Y	X
1	514417.710	4504814.499	2	514425.751	4504799.513
3	514440.602	4504791.971	4	514450.799	4504789.341
5	514474.102	4504804.003	6	514499.775	4504822.273
7	514502.384	4504798.344	8	514507.676	4504775.104
9	514510.789	4504757.737	10	514523.533	4504748.788
11	514530.767	4504719.618	12	514553.022	4504723.716
13	514561.897	4504718.983	14	514606.422	4504696.571
15	514623.990	4504689.062	16	514643.152	4504673.263
17	514657.666	4504656.391	18	514655.440	4504654.755
19	514646.070	4504650.135	20	514557.003	4504579.814
21	514490.008	4504589.612	22	514479.595	4504591.347
23	514480.511	4504604.964	24	514479.569	4504610.998
25	514464.627	4504608.216	26	514453.361	4504598.468
27	514449.627	4504611.461	28	514435.505	4504620.892
29	514432.276	4504648.871	30	514363.683	4504760.489
31	514359.507	4504771.849	32	514376.365	4504786.944
33	514396.747	4504800.516			

D.G.:3
D.O.M.:36
DATUM:ITRF96

4504400

514400

Hakan KARADUMAN

LEJANT

— KADASTRO PARSELI
..... ARKEOLOJİK SİT ALANI

01.12.2022

8934

Prof. Dr. Cemal ŞANÇIRI
BAŞKAN

Prof. Dr. Ahmet ALIYAN
BAŞKAN YARDIMCISI

Prof. Dr. Vedat NİLİS
ÜYE

Doç. Dr. Cemal TAŞAN
ÜYE

ÜYE
Uluk HOŞ

ÜYE
Belkıs DÖNMEZ

ASLI GİBİDİR

İbrahim KARABİÇAK
Müdür V.



157/18