

**T.C.**  
**KÜLTÜR VE TURİZM BAKANLIĞI**  
**SAMSUN KÜLTÜR VARLIKLARINI KORUMA BÖLGE KURULU**  
**KARAR**

**Toplantı Tarihi ve No :01.12.2022-371**

**Toplantı Yeri: SAMSUN**

**Karar Tarihi ve No :01.12.2022-8944**

Amasya ili, Merkez, Duruca Köyünde, devletin hüküm ve tasarrufu altında bulunan 15.557,25 m2 yüzölçümlü, 114 ada, B parsel nolu taşınmazda tespit edilen nekropolün tescil çalışmalarının yapılmasına dair Amasya Valiliği İl Kültür ve Turizm Müdürlüğü'nün 08.10.2021 gün ve 1794881 sayılı yazısı, yapılan incelemeler sonucunda söz konusu nekropol alanının III. derece arkeolojik sit alanı olarak tescil edilmesine dair Samsun Kültür Varlıklarını Koruma Bölge Kurulu Müdürlüğü uzmanlarının 30.09.2022 gün ve 1634524 sayılı raporu, kurum görüşlerinin iletiği Tarım ve Orman Bakanlığı 11. Bölge Müdürlüğü'nün 07.10.2022 gün ve 7250892 sayılı, Maden ve Petrol İşleri Genel Müdürlüğü'nün 26.10.2022 gün ve 2022403066 sayılı, Karayolları 7. Bölge Müdürlüğü'nün 10.10.2022 gün 957070 sayılı, Amasya İl Özel İdaresinin 20.10.2022 gün ve 28901 sayılı, Amasya Çevre, Şehircilik ve İklim Değişikliği İl Müdürlüğü'nün 19.10.2022 gün ve 4786319 sayılı, Amasya Orman Bölge Müdürlüğü'nün 07.11.2022 gün ve 6207862 sayılı, DSİ 7. Bölge Müdürlüğü'nün 21.11.2022 gün ve 2882524 sayılı yazıları okundu, ekleri ve ilgili dosyası incelendi, yapılan görüşmeler sonunda;

Amasya ili, Merkez, Duruca Köyünde, devletin hüküm ve tasarrufu altında bulunan 15.557,25 m2 yüzölçümlü, 114 ada, B parsel nolu taşınmazda tespit edilen nekropol alanının 2863 sayılı yasa kapsamında III. derece arkeolojik sit alanı olarak tescil edilmesine, sit sınırlarının ekli 1/2000 ölçekli haritada işaretlendiği şekilde ve belirtilen koordinatlar doğrultusunda kabul edilmesine, ekteki tescil fişinin uygun olduğuna; sınırlandırması yapılmış olan ve belgelerde 114 ada, B olarak adlandırılan 15.557,25 m2 yüzölçümlü taşınmazın tapuya tescil işleminden sonra, oluşacak parselin tapu kaydına "kısmen III. derece arkeolojik sit alanında kaldığına" dair şerh konulmasına ve şerh konulduğuna dair belgelerin Samsun Kültür Varlıklarını Koruma Bölge Kurulu Müdürlüğüne iletilmesine,

III. derece arkeolojik sit alanında koruma amaçlı imar planı yapılmaya kadar, Kültür ve Tabiat Varlıklarını Koruma Yüksek Kurulu'nun 05.11.1999 gün ve 658 sayılı ilke kararındaki III. derece arkeolojik sit alanlarına ilişkin hükümler doğrultusunda, aşağıda belirlenen geçiş dönemi koruma esasları ve kullanma şartlarının geçerli olduğuna karar verildi.

**AMASYA İLİ, MERKEZ, DURUCA KÖYÜ, NEKROPOL ALANI III. DERECE ARKEOLOJİK SİT ALANI GEÇİŞ DÖNEMİ KORUMA ESASLARI VE KULLANMA ŞARTLARI**

- 1-) Söz konusu sit alanında plansız alanlar imar yönetmeliğine göre; bu yönetmelik ve ilgili diğer mevzuata uygun olacak şekilde talep edilecek uygulamalar için (yeni yapı, tevhit, ifraz, terk, ihdas, vb.) Samsun Kültür Varlıklarını Koruma Bölge Kurulundan izin alınacaktır. Talep edilen uygulamaların ilgili mevzuatlara uygunluğunun idaresince bildirilmesi zorunludur.
- 2-)Alanda yapı kullanma izin belgesi bulunan mevcut yapılara, 3194 sayılı İmar Kanununun 21 inci maddesi kapsamına giren ruhsata tabi olmayan tadilat-tamirat izni verilebilir. Bu izin ve izin sonrası denetimler yürürlükteki mevzuat doğrultusunda gerçekleştirilir.
- 3-)Yeni yapılanmalara yönelik belediyesince ve/veya valilikçe herhangi bir inşai uygulama izni verilmeden önce, ilgili Müze Müdürlüğü uzmanları tarafından sondaj kazısı gerçekleştirilerek, sondaj sonuçlarının bu alanlarla ilgili varsa kazı başkanının görüşleriyle birlikte Müze Müdürlüğüne koruma bölge kuruluna iletilerek alınacak koruma bölge kurulu kararı doğrultusunda hareket edilir.
- 4-)Sondaj sonuçlarına göre koruma bölge kurulu kararı doğrultusunda yapılaşmaya gidilecek tüm parsellerde temel hafriyatı müze müdürlüğü denetiminde yapılır.
- 5-)İçme suyu, kanalizasyon, elektrik, doğalgaz, telekomünikasyona yönelik alt yapı çalışmaları için ilgili müze müdürlüğüne başvurularak, müze müdürlüğü denetiminde yapılacak kazı çalışmalarının sonuçları Samsun Kültür Varlıklarını Koruma Bölge Kurulu Müdürlüğüne iletilir. Çalışmalar esnasında herhangi bir buluntuya rastlanması halinde ise çalışmaların durdurulması ve alınacak koruma bölge kurulu kararı doğrultusunda hareket edilmesi gereklidir.

T.C.  
KÜLTÜR VE TURİZM BAKANLIĞI  
SAMSUN KÜLTÜR VARLIKLARINI KORUMA BÖLGE KURULU  
KARAR

**Toplantı Tarihi ve No** :01.12.2022-371  
**Karar Tarihi ve No** :01.12.2022-8944



**Toplantı Yeri:** SAMSUN

- 6-)Alanda yapılacak kazı, hafriyat ve zemine müdahale içeren her türlü işlemin müze müdürlüğü denetiminde yapılması zorunludur.
- 7-)Alanda taş, toprak, kum vb. alınamaz, kireç, taş, tuğla, mermer, kum, maden vb. ocaklar açılmaz, toprak, cüruf, çöp, sanayi atığı ve benzeri maddeler dökülemez.
- 8-) Talep edilecek tevhit, ifraz, terk ihdas vb. uygulamalar taşınmaz kültür varlıklarının mahiyeti dikkate alınarak koruma bölge kurulunca değerlendirilir.
- 9-)Ülke enerji üretimine getireceği katkı ve kamu yararı doğrultusunda koruma bölge kurulunca uygun görülmesi halinde alanda rüzgar enerji santralleri yapılabilir.
- 10-)Koruma bölge kurulunca alanda genel sondaj kararı alınabilir.
- 11-)Taşınmazların vasıfları ve alanın özelliği dikkate alınarak tarımsal faaliyetler ve ağaçlandırma yapılabilir.
- 12-)Belediyeler, valilikler ve ilgili kurumlarca III. derece arkeolojik sit alanının bütününe yönelik üç yıl içinde koruma amaçlı imar planının hazırlanarak Koruma Bölge Kuruluna sunulması zorunludur.
- 13-)Geçiş dönemi koruma esasları ve kullanma şartlarında belirtilmeyen konularda Samsun Kültür Varlıklarını Koruma Bölge Kurulu kararı doğrultusunda uygulama yapılacaktır.

ASLI GİBİDİR

AVRUPA KONSEYİ		DOĞAL VE KÜLTÜREL VARLIKLARI KORUMA ENYANLARI		D K Y K E		ENVANTER NO		
<b>TÜRKİYE</b>		KÜLTÜR VARLIKLARI VE MÜZELER GENEL MÜDÜRLÜĞÜ		S I Y		HARİTA NO		
İLİ	AMASYA	İLÇESİ:	MERKEZ	MAHALLE - KÖY VEYA MEVKİİ	DURUCA KÖYÜ	KADASTRO PAFTA	ADA	PARSEL
ADI	NEKROPOL ALANI						114	B
<p><b>GENEL TANIM :</b> Amasya ili, Merkez, Duruca Köyünde, devletin hüküm ve tasarrufu altında bulunan 15 15.557,25 m2 yüzölçümlü 114 ada, B nolu parselde yer almaktadır. Bu alanın kuzeybatısında bulunan tepenin doğu eteğinde, kaçak kazı yapılmış alanda, tahrip edilmiş bir mezara ait, pışmış toprak levhalardan mezar çatı kiremidi parçalarına rastlanmıştır. Tepe formundaki hali arazinin üst kesiminde yoğun bitki dokusu nedeniyle kiremit bulgulara rastlanmamakla birlikte, eteğinde tespit edilen tahrip edilmiş mezar ve tepenin genel dokusu itibarıyla bu alanın Roma dönemine ait bir nekropol alanı olduğu kanaatine varılmıştır.</p>								
ŞİMDİKİ TEHLİKELER								
ŞİMDİKİ DURUM								
SIT POTANSİYELİ	III. derece arkeolojik sit alanı					KORUMA DERECESİ: III.der. arkeolojik sit		
						HAZIRLAYANLAR: 27.09.2022		
						İpek KARAMAN: Arkeolog		
						Aysegül TURHAN ERDOĞAN: Arkeolog		
						Kurtuluş ÖZÇELİK: Harita Müh.		
ŞİMDİKİ KORUMA						KONTROL EDEN: 27.09.2022		
ÖNERİLEN KORUMA	III. derece arkeolojik sit alanı					Kurtuluş ÖZÇELİK: Müdür V.		
						KORUMA KURULU KARARLARI		
YAYIN DİZİSİ						REVİZYON		
						KORUMA KURULU ONAYI		
GÖZLEMLER	<p>UYGUR BULGARIYI Sarımsaklı Kazı 01.12.2022 8944 sayılı karar esaslı</p>					<p>01.12.2022 8944 sayılı karar esaslı</p>		

**HARİTALAR, FOTOĞRAFLARI**

<p>AMASYA İLÇESİ - MERKEZ Y. YU. DURUCA İLÇESİ - DERECE III. ARKEOLOJİK DOSYA NO: 05-06-044</p> <p><b>ASLI GİBİDİR</b></p> <p>İbrahim KARABİÇAK Müdür V.</p>	 
--	---

İLİ:AMASYA  
İLÇESİ:MERKEZ  
KÖYÜ:DURUCA  
SİT TÜRÜ/DERECESİ:ARKEOLOJİK/3  
DOSYA NO:05-00/946

LEJANT

— KADASTRO PARSELI  
..... ARKEOLOJİK SİT ALANI



Hakan KARADUMAN

ÜYE  
Belkis DÖNMEZ

ÜYE  
Ufuk HOŞ

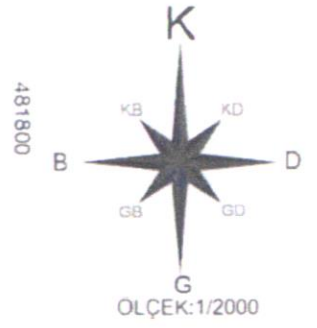
ÜYE  
Doç. Dr. Cengiz TAŞAN

ÜYE  
Prof. Dr. Yücel NİLİS

ÜYE  
Prof. Dr. Ahmet ALBAYHAN

ÜYE  
Prof. Dr. Cemal SANCAR

ÜYE  
BAŞKAN YARDIMCI



Nokta No	Y	X
1	481639.306	4512728.042
2	481645.691	4512725.682
3	481672.481	4512708.193
4	481665.402	4512693.756
5	481649.717	4512689.315
6	481627.691	4512690.238
7	481621.006	4512702.781

D.G.:3  
D.O.M.:36  
DATUM:ITRF96

