

T.C.
KÜLTÜR VE TURİZM BAKANLIĞI
SAMSUN KÜLTÜR VARLIKLARINI KORUMA BÖLGE KURULU
KARAR

Toplantı Tarihi ve No :02.12.2022-372
Karar Tarihi ve No :02.12.2022-8964

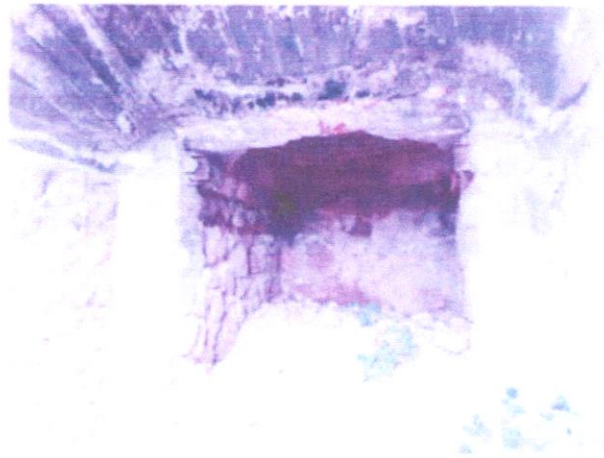
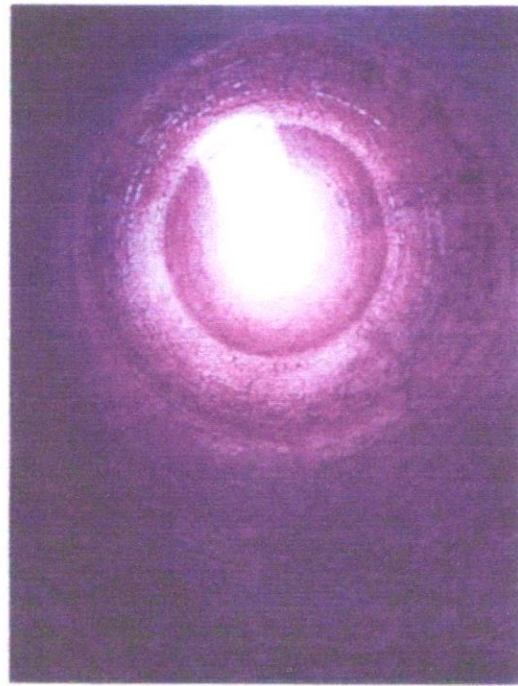

Toplantı Yeri: SAMSUN

Samsun ili, Havza ilçesi, Güvercinlik Mahallesi, Gölani Mevkiinde, mülkiyeti Maliye hazinesine ait, orman vasıflı107 ada, 185 parselde tespit edilen kireç söndürme bacası ve ek binasının tescil değerlendirmesinin yapılmasına dair Samsun Kültür Varlıklarını Koruma Bölge Kurulu Müdürlüğü uzmanlarının 12.09.2022 gün ve 1600422 sayılı raporu, kurum görüşlerinin iletiildiği Havza Belediye Başkanlığının 14.09.2022 gün ve 9949 sayılı, Karayolları 7. Bölge Müdürlüğünün 16.09.2022 gün ve 935384 sayılı, Samsun İl Tarım ve Orman Müdürlüğünün 19.09.2022 gün ve 7010779 sayılı, Maden ve Petrol İşleri Genel Müdürlüğünün 21.09.2022 gün ve 2022337782 sayılı, Samsun Çevre, Şehircilik ve İklim Değişikliği İl Müdürlüğünün 28.09.2022 gün ve 4641740 sayılı, Samsun Büyükşehir Belediye Başkanlığının 06.10.2022 gün ve 127218 sayılı, DSİ Genel Müdürlüğünün 10.11.2022 gün ve 2859045 sayılı yazıları okundu, ekleri ve ilgili dosyası incelendi, yapılan görüşmeler sonunda;

Samsun ili, Havza ilçesi, Güvercinlik Mahallesi, Gölani Mevkiinde, mülkiyeti Maliye hazinesine ait, orman vasıflı 107 ada, 185 parselde tespit edilen kireç söndürme bacası ve ek binasının Cumhuriyet dönemi sanayi yapılarından olduğundan 2863 sayılı yasa kapsamında korunması gerekli taşınmaz kültür varlığı olarak tescil edilmesine, koruma grubunun -1- olarak belirlenmesine, koruma alanı sınırlarının ekli 1/2000 ölçekli haritada işaretlenen sınırlar ve belirtilen koordinatlar doğrultusunda kabul edilmesine, ekteki tescil fişinin uygun olduğuna; 107 ada, 185 parselin tapu kaydına "1. grup korunması gerekli taşınmaz kültür varlığı olduğuna" dair şerh konulmasına ve şerh konulduğuna dair belgelerin Samsun Kültür Varlıklarını Koruma Bölge Kurulu Müdürlüğüne iletilmesine, koruma alanında taş, mermer, kireç vb. ocağı açılmayacağına, bu koruma alanında yapılacak her türlü inşai ve fiziki uygulama öncesinde Samsun Kültür Varlıklarını Koruma Bölge Kurulundan izin alınmasına karar verildi.

ASLI GİBİDİR

AVRUPA KONSEYİ	KÜLTÜREL VARLIKLARI KORUMA ENVANTERİ	K.V.K.E.	ANIT	ENVANTER NO						
TÜRKİYE	KÜLTÜR VARLIKLARI VE MÜZELER GENEL MÜDÜRLÜĞÜ			HARİTA NO						
İLİ: SAMSUN	İLÇESİ: HAVZA	MAHALLE KÖY VEYA MEVKİİ	GÜVERCİNLİK MAH.	KORUMA DERECEŚİ	ANITSAL	11				
SOKAK VE KAPI NO:		KADASTRO			ÇEVRESEL					
ADI: KAYA MEZARI	YAPTIRAN	YAPAN	MİMARİ ÇAĞI (USLUP) VAKİFTE		Çevreye Ayrılm					
GENEL TANIM	YAPIM TARİHİ	KİTABE YOK								
Samsun ili, Havza ilçesi, Güvercinlik Mahallesi, Gölalanı Mevkii, 107 ada, 185 nolu parselde, köy yolu kenarında yer almaktadır.										
KORUMA DURUMU	A İVİ B ORTA X FENA	TAŞIYICI YAPI A X C	DİŐ YAPI A X C	ÜST YAPI A X C	İÇ YAPI A X C	SÜSLEME ELEMANLARI A B C	RUTUBET A B C	YOK İZİ VAR ÖNEMLİ		
VAZİYET PLANI	FOTOĞRAF									
<p>KORUMA ALANI SINIR KORDİNATLARI</p> <p>7 G 3 107 1 / 2000 O M 36 DATUM ITRF3 96 185</p> <p>KORUMA ALANI SINIRI DOSYA NO 55-06-95 İLİ SAMSUN İLÇESİ HAVZA MAHALLE GÜVERCİNLİK ADA NO 107 PARSEL NO 185 ADI KİREÇ SÖNDÜRME YAPISI</p>										
GÖZLEMLER	02.12.2022 8964									
BUGÜNKÜ SAHİBİ :	BAKIMINDAN SORUMLU OLMASI GEREKEN KURULUŐ									
YAPILAN ONARIMLAR										
AYRINTILI TANIMI	nümüzde kullanılmayan kireç söndürme bacası, aşağıdan yukarıya doğru daralan dikdörtgen prizması şeklinde, dıştan moloz taş ve harçla yapılmış ve köşeleri kesme taşla belirginleştirilmiştir. Yapının yuvarlak kemerli, mazgal şeklinde, bir giriŐi olup devamında iri moloz taşlarla örölmüş ocaklık olduđu düşünölen dörtgen bir kısım yer almaktadır. Bu kısmın üzerinde yukarıya doğru dairesel şekilde daralan ve tamamen tuğladan örölmüş konik bir baca yükselmektedir. Bacanın kuzey arka cephesinde alt kısmı moloz taştan, üstü kısmı günümüz kiremit tuğlası ile yapılmış bir duvar yer almaktadır. Yapım tarihi bilinmemekle birlikte dış cephedeki ve giriş kısmındaki beton sivalar ile baca kasnağına geçiŐteki demir kenetler yapının çok da erken olmayan bir tarihte yapılmış ve daha sonra tamir görmüş olduđuna işaret etmektedir. Bu kireç söndürme bacasının 40 m. kadar ilerisinde yine kireç söndürme ocağına ait, moloz taştan harçla örölmüş dörtgen bir yapı ve buna ait olan, ancak mahiyeti anlaşılamayan müstemilat kalıntıları görölmüştür. Söz konusu yapının görölen güney cephesinde baca giriŐi olduđu düşünölen iki adet kemerli giriş bulunmakta olup kiremit eklentisi bulunan varının, bacaya nispeten niteliksiz olduđu düşünölmektedir			TEKNİK BİLGİLER			SU	ELEKTRİK	ISITMA	KANALİZASYON
YAYIN DİZİNİ	RAPO	ASLI GIBİDİR	EKLER :	ORJİNAL KULLANIMI:			Kaya Mezarı			
				BUGÜNKÜ KULLANIMI:						
				ÖNERİLEN KULLANIMI:						
				HAZIRLAYANLAR :			12.09.2022			
				İpek KARAMAN: Arkeolog						
				Ayşegöl TURHAN ERDOĐAN: Arkeolog						
				KONTROL EDEN			12.09.2022			
				KurtuluŐ ÖZÇELİK: Müdür V.						
				KURUL ONAYI						
				KURUL ONAYI						
				NO :						
				KURUL KARARLARI						
				FOTOĐRAF	VAR					
				RÖLÖVE PROJESİ	YOK					
				RESTORASYON PROJESİ	YOK					
				HARİTA	VAR					
				KİTABE	YOK					
				VAKİFTE	YOK					





02.12.2022 8964

UYGUN BULUNDU

BASKAN
Prof. Dr. Cemal SANCAR

BASKAN YARDIMCISI
Prof. Dr. Ahmet Ali BAYHAN

ÜYE
Prof. Dr. Mesut KELLİS

ÜYE
Doç. Dr. Cengiz TAUSAN

ÜYE
Ufuk HOŞ

ÜYE
Belkis DÖNMEZ

ÜYE
Hakan KARADUMAN

İLİ : SAMSUN
İLÇESİ : HAVZA
MAHALLE : GÜVERCİNLİK
ADA NO : 107
PARSEL NO : 185
ADİ : KİREÇ SÖNDÜRME YAPISI

••••• : KORUMA ALANI SINIRI



1 / 2000

107

185

DATUM : ITRF3_96

D. O. M. : 36

D. G. : 3

Nokta No	X	Y
K1	4543448 228	484227 415
K2	4543408 292	484374 072
K3	4543341 712	484353 189
K4	4543372 002	484236 783

KORUMA ALANI SINIR KOORDİNATLARI

