

T.C.  
KÜLTÜR VE TURİZM BAKANLIĞI  
SAMSUN KÜLTÜR VARLIKLARINI KORUMA BÖLGE KURULU  
KARAR

**Toplantı Tarihi ve No** :02.12.2022-372  
**Karar Tarihi ve No** :02.12.2022-8967

**Toplantı Yeri:** SAMSUN

Samsun ili, Ladik ilçesi, Gürün Mahallesi, Cevizlik Mevkii, tapulama harici ormanlık alanda bulunan, Samsun Kültür Varlıklarını Koruma Bölge Kurulunun 25.10.2021 gün ve 8037 sayılı kararı ile tescilli yer altı kaya mezarı ve koruma alanında yeni kaçak kazılar yapıldığına, 8037 sayılı kararda kapatılması istenen kaçak kazı çukurlarının ormanlık alana iş makinesi giremediğinden kapatılmadığına, söz konusu tescilli kaya mezarının yakınında kaçak kazılar sonucu ortaya çıkan kaya mezarının tescil çalışmalarının yapılmasına dair Samsun İl Kültür ve Turizm Müdürlüğünün 07.07.2022 gün ve 2699632 sayılı yazısı, yapılan incelemeler sonucunda Gürün Mahallesi, tapulama harici ormanlık alanda, tescilli kaya mezarının güneyinde yeni tespit edilen kaya mezarının korunması gerekli taşınmaz kültür varlığı olarak tescil edilmesi ve koruma alanının belirlenmesine dair Samsun Kültür Varlıklarını Koruma Bölge Kurulu Müdürlüğünün 13.09.2022 gün ve 1602633 sayılı raporu, kurum görüşlerinin iletiği Karayolları 7. Bölge Müdürlüğünün 16.09.2022 gün ve 935381 sayılı, Samsun İl Tarım ve Orman Müdürlüğünün 19.09.2022 gün ve 7010106 sayılı, DSİ 7. Bölge Müdürlüğü görüş yazısının iletiği Kültür Varlıkları ve Müzeler Genel Müdürlüğünün 19.09.2022 gün ve 2926856 sayılı, Ladik Belediye Başkanlığının 21.09.2022 gün ve 3154 sayılı, Samsun Çevre, Şehircilik ve İklim Değişikliği İl Müdürlüğünün 30.09.2022 gün ve 4641642 sayılı, 03.10.2022 gün ve 4639267 sayılı, Samsun Büyükşehir Belediye Başkanlığının 12.10.2022 gün ve 128528 sayılı, Dsi 7. Bölge Müdürlüğünün 10.11.2022 gün ve 2859045 sayılı yazıları okundu, ekleri ve ilgili dosyası incelendi, yapılan görüşmeler sonunda;

Samsun ili, Ladik ilçesi, Gürün Mahallesi, tapulama harici ormanlık alanda, Samsun Kültür Varlıklarını Koruma Bölge Kurulunun 25.10.2021 gün ve 8037 sayılı kararı ile tescilli yer altı kaya mezarının güneyinde, kaçak kazılar sonucu yeni ortaya çıkan kaya mezarının 2863 sayılı yasa kapsamında korunması gerekli taşınmaz kültür varlığı olarak tescil edilmesine, koruma grubunun -1- olarak belirlenmesine, söz konusu kaya mezarı 8037 sayılı kararla tescilli kaya mezarına yakın konumda olduğundan, koruma alanı sınırlarının, (8037 sayılı kararla tescilli mezarın koruma alanını da gösteren) ekli 1/2000 ölçekli haritada işaretlenen sınırlar ve belirtilen koordinatlar doğrultusunda kabul edilmesine, ekteki tescil fişinin uygun olduğuna;

Alandaki Samsun Kültür Varlıklarını Koruma Bölge Kurulunun 25.10.2021 gün ve 8037 sayılı kararı ile tescilli yer altı kaya mezarında ve koruma alanında yeni kaçak kazılarla tahribat yapıldığı, kaçak kazılar sonucu ortaya çıkan kaya mezarına patlayıcı fünye düzeneği yerleştirildiği anlaşıldığından, kaçak kazı yaparak kültür varlıklarının tahribine neden olanlar hakkında yasal soruşturma açılmasına ve sonucundan Samsun Kültür Varlıklarını Koruma Bölge Kurulu Müdürlüğüne bilgi verilmesine; bu kararımız ile tescil edilen kaya mezarının içine yerleştirilen el yapımı patlayıcı düzeneği ve bağlantılarının, gerekli can ve mal güvenliği tedbirleri alınarak ilgili emniyet birimlerinde Müze Müdürlüğü denetiminde kaldırılmasına, 8037 sayılı kararla tescilli kaya mezarına ilişkin, aynı kararla kapatılması istenen kaçak kazı çukurlarının iş makinesinin ormanlık alana girememesi nedeniyle kapatılmadığı anlaşıldığından, gerek 8037 sayılı kararla, gerekse bu kararımız ile tescil edilen kaya mezarlarının koruma alanında can ve mal güvenliği tehlikesi arz eden kaçak kazı çukurlarının belediyesince sağlanacak toprak malzeme ve insan gücüyle, Müze Müdürlüğü denetiminde

**T.C.**  
**KÜLTÜR VE TURİZM BAKANLIĞI**  
**SAMSUN KÜLTÜR VARLIKLARINI KORUMA BÖLGE KURULU**  
**KARAR**

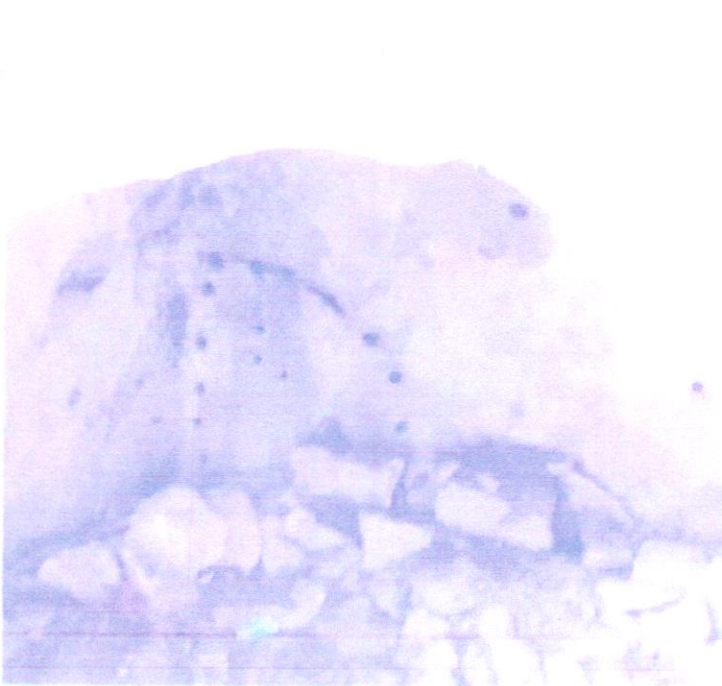

**Toplantı Tarihi ve No** :02.12.2022-372  
**Karar Tarihi ve No** :02.12.2022-8967

**Toplantı Yeri: SAMSUN**

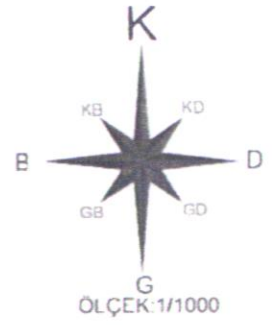
toprakla doldurularak kapatılmasına, kapatma işlemine ait belgelerin Samsun Kültür Varlıklarını Koruma Bölge Kurulu Müdürlüğüne iletilmesine, kaçak kazılara karşı gerekli güvenlik tedbirlerinin ilgili birimlerce alınmasına, tescilli kaya mezarlarının koruma alanında taş, mermer, kireç vb. ocağı açılmayacağına, bu alanda yapılacak her türlü inşai ve fiziki uygulama öncesinde Samsun Kültür Varlıklarını Koruma Bölge Kurulundan izin alınmasına karar verildi.

ASLI GİBİDİR





İLİ:SAMSUN  
İLÇESİ:LADİK  
MAHALLESİ:GÜRÜN  
TÜRÜ:KAYA MEZARI/KORUMA ALANI  
DOSYA NO:55-08/97



Nokta No	Y	X
1	483361.391	4532862.509
2	483360.756	4532885.205
3	483376.542	4532879.206
4	483370.974	4532847.877
5	483356.425	4532857.577
6	483350.523	4532863.371

D.G.:3  
D.O.M.:36  
DATUM:ITRF96

### LEJANT

- ..... KADASTRO PARSELI
- ..... KORUMA ALANI
- ..... KAYA MEZARI

### TESCİL HARİCİ

47 PARSEL



58 PARSEL



GÜRÜN KADASTRO  
ÇALIŞMA ALANI

EYNEKARACA KADASTRO  
ÇALIŞMA ALANI

BAŞKAN  
Prof. Dr. Cenap SANCAR

BAŞKAN YARDIMCISI  
Prof. Dr. Ahmet Ali BAYHAN

ÜYE  
Prof. Dr. Vedat KİLEŞ

ÜYE  
Doç. Dr. Cengiz TAVŞAN

ÜYE  
Ufuk HOŞ

ÜYE  
Belkis DÖNMEZ

ÜYE  
Hakan KARADUMAN

Değerli Başkan  
İzlediği için  
İhr