

T.C.
KÜLTÜR VE TURİZM BAKANLIĞI
ŞANLIURFA KÜLTÜR VARLIKLARINI KORUMA BÖLGE KURULU
KARAR

Toplantı Tarihi ve No : 28.12.2022 - 401
Karar Tarihi ve No : 28.12.2022 - 7778
Dosya No : 63.10.482

Toplantı Yeri
ŞANLIURFA

Şanlıurfa ili, Viranşehir ilçesi, Defterdar Mahallesi'nde, mülkiyeti Maliye Hazinesine ait 101 ada 3 nolu parselde, Şanlıurfa Büyükşehir Belediye Başkanlığının 12.09.2022 tarih ve 129221 sayılı yazısına istinaden tespiti yapılan Defterdar Nekropolü'nün tesciline yönelik Şanlıurfa Kültür Varlıklarını Koruma Bölge Kurulu Müdürlüğü uzmanlarının 27.12.2022 tarih ve 1802786 sayılı raporu, DSİ Gap 15. Bölge Müdürlüğü 14.11.2022 tarih ve 2865209 sayılı, Enerji ve Tabii Kaynaklar Bakanlığı Maden ve Petrol İşleri Genel Müdürlüğü'nün 04.11.2022 tarih ve 2022421961 sayılı, Şanlıurfa Çevre, Şehircilik ve İklim Değişikliği İl Müdürlüğü'nün 11.11.2022 tarih ve 4997583 sayılı, Viranşehir Belediye Başkanlığının 14.11.2022 tarih ve 12503 sayılı, Şanlıurfa Yatırım İzleme ve Koordinasyon Başkanlığının 02.11.2022 tarih ve 58015 sayılı görüş yazıları okundu. Konunun dosyası, 1/5.000 ölçekli öneri korunma alanı haritası, tescil fişi, fotoğraflar, bilgi ve belgeler incelendi. Yapılan görüşmeler sonunda;


Şanlıurfa ili, Viranşehir ilçesi, Defterdar Mahallesi'nde, mülkiyeti Maliye Hazinesine ait 101 ada 3 nolu parselde A, B ve C olarak gösterilen alanlardaki Defterdar Nekropolü'nün 2863 sayılı Yasa kapsamında korunması gerekli taşınmaz kültür varlığı özelliği gösterdiğinden tesciline,

- Hazırlanan tescil fişinin uygun olduğuna,
- Yapı Grubunun "II. Grup Yapı" olarak belirlenmesine,
- Korunma alanlarının ekli 1/5.000 ölçekli koordinatlı haritada gösterildiği şekilde belirlenmesine,
- Tapu Müdürlüğüne 101 ada 3 nolu parselin tapu kütüğünün beyanlar hanesine "Korunması Gerekli Taşınmaz Kültür Varlığıdır" ve "II. Grup Yapıdır" ve "Bir Kısmı Tescilli Yapı Korunma Alanıdır" şerhlerinin konulmasına,

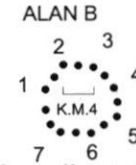
karar verildi.

İL : Şanlıurfa
İLÇE : Viranşehir
MAH/KÖY : Defterdar Mah.
ADI : Defterdar Nekropolü
ve Korunma Alanı
ALAN A : 33134,13 m2
ALAN B : 1786,15 m2
ALAN C : 3180,60 m2

LEJANT	
.....	Korunma Alanı
—	Kaya Mezarı



1/5000



Alan B Koordinat Çizelgesi

Nokta No	Y	X
1	541098.987	4121450.016
2	541114.082	4121471.017
3	541137.381	4121468.392
4	541149.194	4121452.313
5	541149.850	4121436.562
6	541131.802	4121425.077
7	541106.863	4121426.061
K.M.4	541124.878	4121447.608

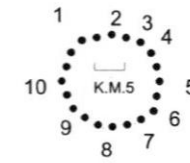
Alan A Koordinat Çizelgesi

Nokta No	Y	X
1	540982.588	4120965.655
2	540942.240	4120971.139
3	540890.816	4120972.623
4	540830.027	4120979.277
5	540799.263	4121042.172
6	540770.944	4121224.164
7	540806.494	4121228.540
8	540898.922	4121153.886
9	540969.310	4121051.254
K.M.1	540819.376	4121169.406
K.M.2	540843.347	4121048.220
K.M.3	540924.569	4121049.683

3 Derece ITRF_39

3 Derece ITRF_39

Alan C



Alan C Koordinat Çizelgesi

Nokta No	Y	X
1	541505.064	4121294.114
2	541531.999	4121299.312
3	541549.482	4121293.642
4	541557.515	4121285.136
5	541562.241	4121269.543
6	541557.988	4121247.806
7	541545.230	4121239.301
8	541524.438	4121236.466
9	541505.064	4121247.334
10	541496.086	4121266.708
K.M.5	541529.159	4121270.164

3 Derece ITRF_39

101/5

101/2

101/3

Ferhat YESİLBAĞAÇ
Harita Mühendisi