

**T.C.**  
**KÜLTÜR VE TURİZM BAKANLIĞI**  
**EDİRNE KÜLTÜR VARLIKLARINI**  
**KORUMA BÖLGE KURULU**  
**K A R A R**

**Toplantı Tarihi ve No : 26.12.2022- 414**  
**Karar Tarihi ve No : 26.12.2022- 8966**

**Toplantı Yeri**  
**EDİRNE**

Edirne İli, Merkez İlçesi, Suakacağı Köyü, 469 parselin bir kısmında yer alan, Maliye Hazinesi mülkiyetine kayıtlı, Kurulumuzun 30.05.2016 tarih ve 3255 sayılı kararı ile III. derece arkeolojik sit alanı olarak tescilli Kuştepe Yerleşim Yerinin bulunduğu ve orman vasıflı taşınmazda yer alan Edirne Kültür Varlıklarını Koruma Bölge Kurulu Müdürlüğü uzmanları tarafından 07.10.2022 tarihinde tespit edilen Suakacağı Delikli Taş Kaya sunağı ile Berberodası Mağarası Kurulumuzun 28.11.2022 tarih ve 8857 sayılı kararı ile 1.derece arkeolojik sit alanı olarak tescil edilmiş olup, söz konusu kararda Edirne İl Tarım ve Orman Müdürlüğü'nün temsilci olarak yer almaması sebebi ile kararın söz konusu temsilci üyenin katılımının sağlanarak tekrar değerlendirilmesi istemine ilişkin Kültür Varlıkları ve Müzeler Genel Müdürlüğü'nün 15.12.2022 tarih ve 3261500 sayılı yazısı, taşınmazın tescil edilmesi istemine ilişkin hazırlanan tescil evrakları, 2863 sayılı yasanın 7 inci maddesi gereği Edirne Kültür Varlıklarını Koruma Bölge Kurulu Müdürlüğü'nün 12.10.2022 tarihli ve E.3022011 sayılı yazısı sayılı yazısı ile istenen kurum görüş yazısı, Edirne Çevre, Şehircilik ve İklim Değişikliği İl Müdürlüğü'nün 17.10.2022 tarihli ve 4787087 sayılı, Edirne İl Tarım ve Orman Müdürlüğü'nün 18.10.2022 tarihli ve 7357712 sayılı, Karayolları 1. Bölge Müdürlüğü'nün 27.10.2022 tarihli ve 975827 sayılı, Edirne İl Özel İdaresi Yazı İşleri Müdürlüğü'nün 08.11.2022 tarihli ve 35296 sayılı kurum görüş yazıları, Kurulumuzun 28.11.2022 tarih ve 8857 sayılı kararı ile uzmanın 21.12.2022 tarih ve 1790511 sayılı raporu okundu, dosyası incelendi, yapılan görüşmeler sonunda;

Edirne İli, Merkez İlçesi, Suakacağı Köyü, 469 parselin bir kısmında yer alan, Maliye Hazinesi mülkiyetine kayıtlı, Kurulumuzun 30.05.2016 tarih ve 3255 sayılı kararı ile III. derece arkeolojik sit alanı olarak tescilli Kuştepe Yerleşim Yerinin bulunduğu alanda yer alan Suakacağı Delikli Taş Kaya sunağı ile Berberodası Mağarasının;

-2863 sayılı Kanununun 6 ncı maddesi kapsamına giren özellikler taşınması nedeniyle Korunması Gerekli Taşınmaz Kültür Varlıklarının ve Sitlerin Tespit ve Tescili Hakkında Yönetmeliğin 3 üncü ve 4 üncü maddeleri doğrultusunda, ekli 1/4000 ölçekli haritada belirlenen koordinatlı sınırlar itibariyle 1. derece arkeolojik sit alanı olarak tescil edilmesine, tescil fişinin ve paftasının uygun olduğuna,


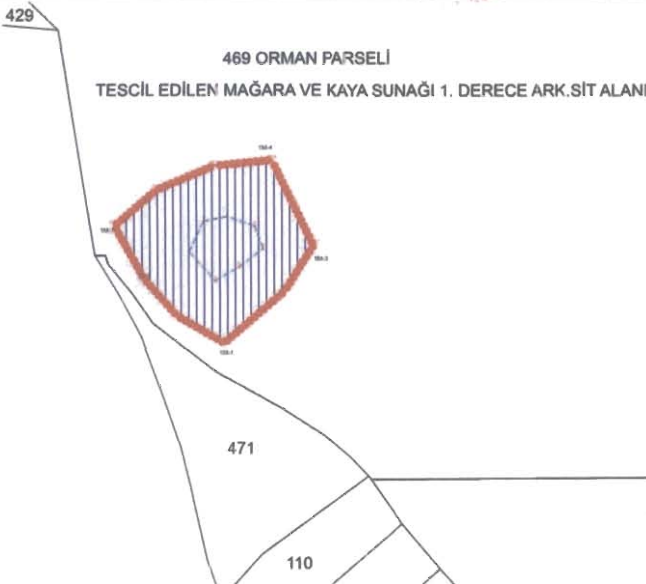
-Taşınmazın tapu kütüğü beyanlar hanesine, İlgili Tapu Müdürlüğünce, ekli paftaya göre, bir kısmının 1. derece arkeolojik sit alanında kaldığına dair şerh düşülmesine,

-Taşınmazda koruma amaçlı imar planı yapılmıyaya kadar Koruma Yüksek Kurulunun 05.11.1999 tarihli ve 658 sayılı ilke kararında yer alan 1. derece arkeolojik sit alanı hükümlerinin geçiş dönemi koruma esasları ve kullanma koşulları olarak belirlenmesine,

Karar verildi.

**ASLI GİBİDİR**

AVRUPA KONSEYİ	KÜLTÜREL VARLIKLARI KORUMA ENVANTERİ K.V.K.E		SİT	ENVANTER NO :
TÜRKİYE	KÜLTÜR VARLIKLARI VE MÜZELER GENEL MÜDÜRLÜĞÜ			HARİTA NO:
İLİ : EDİRNE	İLÇESİ MERKEZ	MAHALLE KÖY: SUAKACAĞI KÖYÜ	KADASTRO/1 PAFTA:- ADA: - PARSEL: 469	
ADI: SUAKACAĞI DELİKLİ TAŞ KAYA SUNAĞI VE BERBERODASI MAĞARASI	TÜRÜ: KAYA SUNAĞI ve MAĞARA	DÖNEMİ: -		
<b>GENEL TANIMI:</b>				
Ana kaya kütlelerine insan eliyle "taht - arınma havuzu - alev çukurları - urneler - nişler - merdivenler" oluşturularak, dini törenlerde tanrıçaya veya tanrıya adaklar sunmak için oluşturulmuş; taştan, köşeli ya da yuvarlak biçimli mimari öğeler olup, su kaynaklarının yakınında yapılmışlardır. Traklarda yapılan kaya sunakları, insanın doğa güçleri ile iletişime geçtiği, doğa ile bütünleştiği, astronomik olayların takip edildiği önemli tapınma merkezleri olarak karşımıza çıkmaktadır.				
<b>ŞİMDİKİ TEHLİKELER:</b>		T.C		
Definecilik.		KÜLTÜR VE TURİZM BAKANLIĞI EDİRNE KÜLTÜR VARLIKLARINI KORUMA BÖLGE KURULU		
<b>ŞİMDİKİ DURUMU:</b>		KORUMA BÖLGE KURULU		
Suakacağı Köyünün yaklaşık 1.3 km kuzeybatısında ormanlık alan içinde, yüksek tepe üzerinde yer almaktadır. Kaya sunağı iki ayrı kaya üzerinde, Delikli Taş ve Berber Odası(Mağra) şeklinde yer almaktadır. Delikli Taş: Ana kaya üzerinde yaklaşık 2 cm derinliğinde adak çukuru yer almaktadır. Berber Odası(Mağra) : Delikli Taşın bulunduğu kayanın yaklaşık 3-4 metre aşağısında ana kayaya oyma 1 odalı bir mağara olarak karşımıza çıkmaktadır. Mağara kuzeybatı yönündedir. Söz konusu mağaranın ayın düzenlenmek için kullanıldığı tahmin edilmektedir. Alanda herhangi bir seramik veya keramik parçası tespit edilmemiştir. Yapılan kaynak araştırması sonucunda söz konusu kült alanın güneşin hareketlerini takip etmek amacıyla kullanıldığı düşünülmektedir.				
<b>SİT POTANSİYELİ:</b>		<b>KORUMA DERECESESİ:</b>		
I. Derece Arkeolojik Sit		I. Derece Arkeolojik Sit		
<b>ŞİMDİKİ KORUMA:</b>				
Korumasız.				
<b>ÖNERİLEN KORUMA:</b>				
- "I. Derece Arkeolojik Sit Alanı" olarak tescil edilmesi ve koruma sınırının belirlenmesi.		E.K.V.K Kurulunun <u>26.12.2022</u>		
- Bölgedeki güvenlik birimleri tarafından izlenmesi.		tarih ve <u>8966</u> sayılı karar ekidir.		
<b>GÖZLEMLER:</b>				
Definecilik faaliyetleri nedeni ile mağra tahrip edilmiştir.				
<b>HAZIRLAYANLAR:</b>		<b>EKLER:</b>		<b>KONTROL EDEN:</b>
Öznur ÇELİK	Sanat Tarihçi (M.A)	RAPOR	X	Yusuf ŞAMİLOĞLU Müdür
Burcu KAYA TOPAÇOĞLU	Arkeolog	FOTOĞRAF	X	
		HARİTA	X	<b>KURUL KARARLARI:</b>
		KROKİ		E.K.V.K.K.30.05.2016/3255 -28.11.2022/8857
<b>YAYIN DİZİNİ</b>		<b>REVİZYON:</b>		
Engin BEKSAC; Traklarda Kutsalın Göstergesi: Gerçekler ve Yanılgılar, Osmanlı Bankası Arşiv ve Araştırma Merkezi, 2009, s.11				
<b>UYGUNDUR</b>		<b>KURUL ONAYI:</b>		
<b>Yusuf ŞAMİLOĞLU</b>				
<b>Müdür</b>				
<b>VAZİYET PLANI:</b>		<b>FOTOĞRAF:</b>		

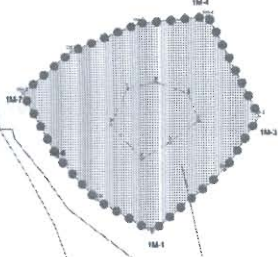


469 ORMAN PARSELİ

TESCİL EDİLEN MAĞARA VE KAYA SUNAĞI 1. DERECE ARK.SİT ALANI

469

T.C.  
KÜLTÜR VE TURİZM BAKANLIĞI  
EDİRNE KÜLTÜR VARLIKLARINI  
KORUMA BÖLGE KURULU



471

110



TESCİLLİ 3. DERECE ARK.SİT ALANI

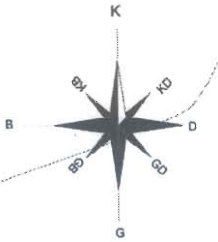
465 PARSEL

UYGUNDUR



Yusuf ŞAMİLOĞLU  
Müdür

E.K.V.K. Kurulunun 26.12.2022  
Tarih ve 8966 sayılı karar ekidir.



1/4000 ÖLÇEK  
E17-B4 (1/25000)

EDİRNE İLİ MERKEZ İLÇESİ SUAKACAĞI KÖYÜ

469 ORMAN PARSELİ TESCİLLİ MAĞARA VE KAYA SUNAĞI 1. DERECE ARK.SİT ALANI

1.DERECE ARK.SİT ALANI KOORDİNATLARI

Nokta No	Y	X
1M-1	465,078.957	4,634,902.307
1M-2	465,119.398	4,634,936.613
1M-3	465,138.299	4,634,966.316
1M-4	465,110.665	4,635,022.706
1M-5	465,072.155	4,635,018.812
1M-6	465,034.380	4,635,003.116
1M-7	465,006.340	4,634,979.393
1M-8	465,025.693	4,634,944.334
1M-9	465,047.676	4,634,920.108

UTM ITRF96 DATUM 3 DERECELİK

-GÖSTERİM-



1. DERECE ARK.SİT ALANI\_HAT



KADASTRAL\_HAT



TESCİLLİ PARSEL