

39.06.109

T.C.
KÜLTÜR VE TURİZM BAKANLIĞI
EDİRNE KÜLTÜR VARLIKLARINI
KORUMA BÖLGE KURULU
K A R A R

Toplantı Tarihi ve No :26.12.2022-414
Karar Tarihi ve No :26.12.2022-8949

Toplantı Yeri
EDİRNE

Kırklareli ili, Pınarhisar ilçesi, Çayırdere köyü, köy içi mevki, 114 ada, 23 parselde yer alan, Çayırdere Köy Tüzel Kişiliği mülkiyetine kayıtlı ve sit alanı dışında bulunan tescilsiz Çayırdere Köy Camiinin, korunması gerekli taşınmaz kültür varlığı olarak tescil edilmesi talebine ilişkin ilgisinin 21.09.2022 tarihli başvuru yazısı ve ekleri ile 20.12.2022 tarih ve 1795950 sayılı uzman raporu okundu, dosyası incelendi, yapılan görüşmeler sonunda;

Kırklareli ili, Pınarhisar ilçesi, Çayırdere köyü, köy içi mevki, 114 ada, 23 parselde yer alan, Çayırdere Köy Tüzel Kişiliği mülkiyetine kayıtlı ve sit alanı dışında bulunan tescilsiz Çayırdere Köy Camiinin; 2863 sayılı Yasanın 6. Maddesi ile Korunması Gerekli Taşınmaz Kültür Varlıklarının ve Sitlerin Tespit ve Tescili Hakkında Yönetmelik'in 4. Maddesi kapsamına giren özellikler taşıması sebebi ile aynı yasanın 7. Maddesi gereği korunması gerekli taşınmaz kültür varlığı olarak tescil edilmesine, tescil fişinin uygun olduğuna, 2863 sayılı Yasanın 18. Maddesi ile Koruma Yüksek Kurulu'nun 05.11.1999 tarih ve 660 sayılı ilke kararı doğrultusunda koruma grubunun 1. Grup Yapı olarak belirlenmesine, ekli 1/1000 ölçekli haritada belirlenen sınırlarının koruma alanı olarak belirlenmesine karar verildi.

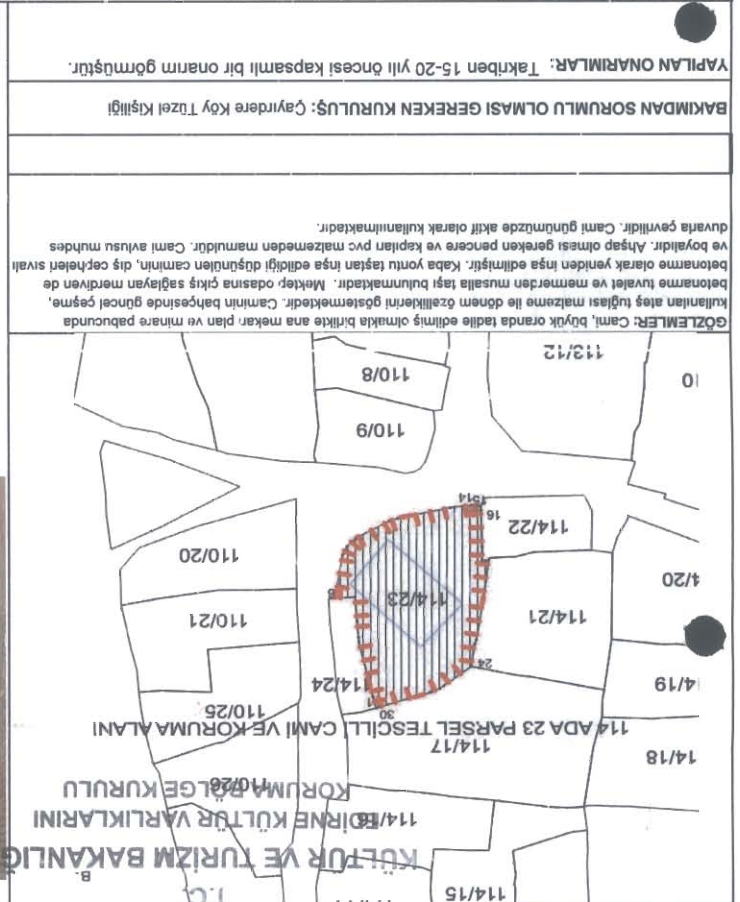
ASLI GİBİDİR

E.K.Y.K. Kurulunun 26.12.2022 Tarih ve 8949 sayılı karar ekidir.

YAYIN DİZİNİ
Farklı Koşullar, "XX. Yüzyıla Göçmen Köyüne İlişkin Bazı Yapı Planları" Tarih Dergisi,
İstanbul Üniversitesi Edebiyat Fakültesi Yayınları, İstanbul 1979, s. 415-426
Devlet Arşivleri Başkanlığı, Kurum:HH-1, Yer Bilgisi: 70 - 12 Belge tarihi: 23.07.1305

KURUL KARARLARI	
REVİZYON	X
KRÖNİ	
HARİTA	
RESTORASYON PROJESİ	
RÖLÖVE PROJESİ	
FC TOĞRAF	X
RAPOR	X
EKLER:	
KONTROL EDEN:	Yusuf ŞAMİLOĞLU: Müdür
KURUL ONAYI NO.:	

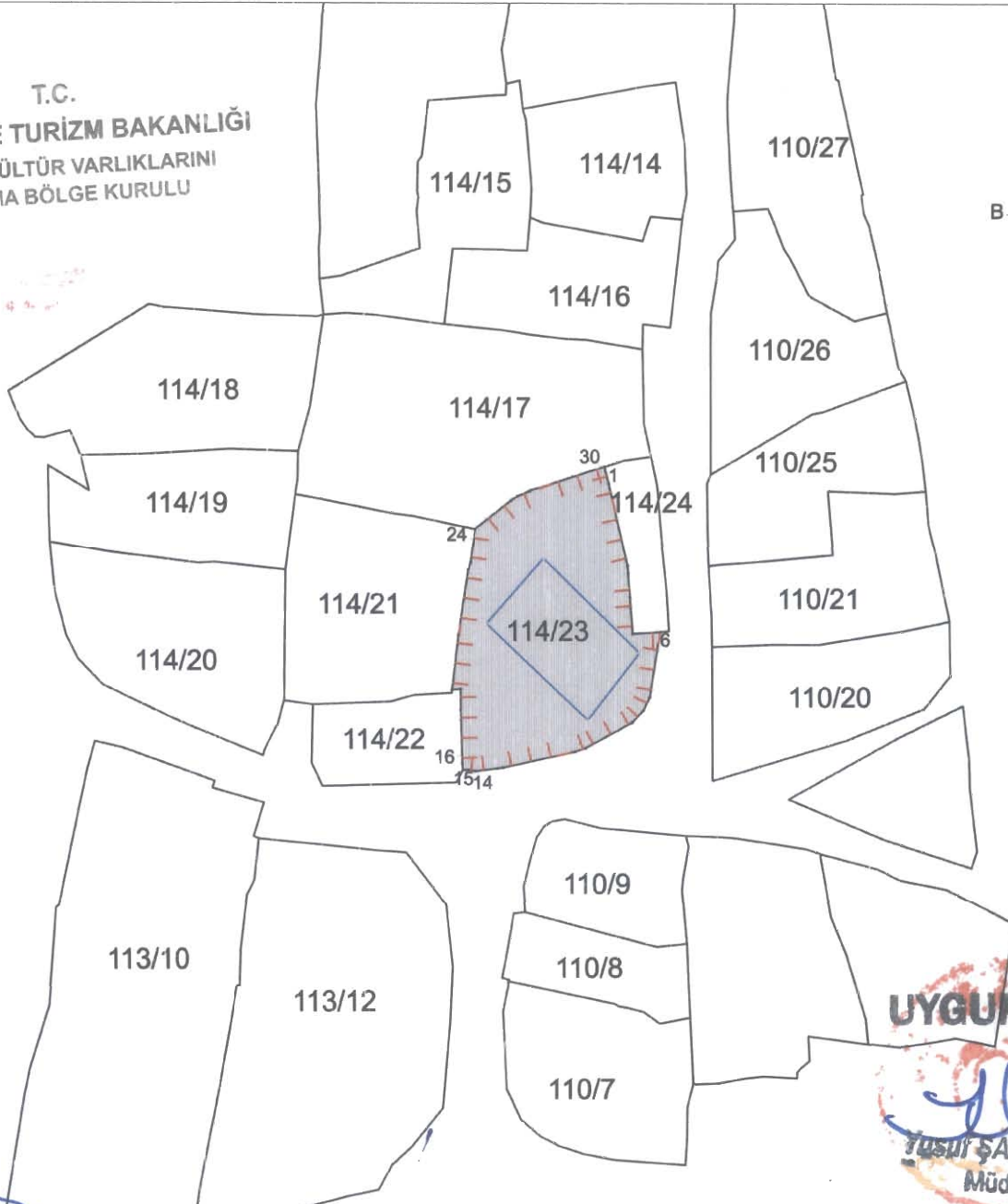
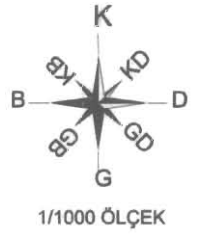
TEKNİK	BİLGİLER	ORJİNAL KULLANIMI: Cami	BUGÜNKÜ KULLANIMI: Cami (aktif)	ÖNERİLEN KULLANIMI: Cami	HAZIRLAYANLAR:	Tescil Kararları:
SU	X				Adem SEVGİLİ (Müze Araştırmacısı)	
ELEKTRİK	X				Hamdi GÜNDOĞDU (Sanat Tarihçi)	
ISITMA	X					
KANALİZASYON	X					



KORUMA DURUMU		TAŞIYICI		DIŞ YAPI		ÜST YAPI		İÇ YAPI		SÜSLEMELER		RUTUBET	
X	ORTA	X		X		X		X		X		A	YOK
	FENA											B	İZİ VAR
	YAPIL											C	ÖNEMLİ

GENEL TANIMI: 19. yüzyılın ikinci yarısında, özellikle de 1877-78 Osmanlı-Rus harbinden sonra Balıkesir'den doğu Trakya ve Anadolu'nun geçitli yollarında yoğun göç hareketleri başlamıştır. Yineşenlenen göçmenlerin ibadet ritüelleri ve çocuklarına eğitim vermeleri için de devlet tarafından mekteplerin inşası gerçekleştirilmiştir. Bölgedeki camilerin tamamına yakını, 1900-1907 yılları arasında Emlak-Hümayun tarafından belirlenen tek tip proje üzerinden inşa edilmiştir. Bu projeye göre, cami dikdörtgen bir plan üzerinde inşa edilmiştir. Kare alanı kaplayan harim mekânının ortasında, iki katlı olarak tasarlanmış giriş bölümü yer alır. Bu bölüm, zemin katla giriş koridorunun sağında ve solunda birer odadan, birinci katta ise mektep odası ile harim mekânına bakan kadınlar mahfilinden oluşmaktadır. Harim binası köşesinde minaresi bulunmaktadır. Çayırdere Köyü Camii de aynı plan ve özelliklerde inşa edilen bu camilerden biridir.

KAPİ NO: ADI: Çayırdere Köyü Camii
YAPIM TARİHİ: MİLLADİ 1900-1907
YAPILAN: Humayun
YAPILAN: Emlak-İ
KADASTRO: PAFTA: ADA: 114 PARSEL: 23
VEYA MEVKİ: MAHALLE KÖYÜ: ÇAYIRDERE KÖYÜ / KÖY İÇİ MEVKİLİ
İLÇE: PİVAHİSAR
KÜLTÜR VARLIKLARI VE MÜZELER GENEL MÜDÜRLÜĞÜ
KÜLTÜREL VARLIKLARI KORUMA ENVANTERİ
K.V.K.E.
ANT ENVANTER NO:



UYGUNDUR

Yusuf ŞAMİLOĞLU
Müdür

KIRKLARELİ İLİ PINARHISAR İLÇESİ ÇAYIRDERE KÖYÜ

114 ADA 23 PARSEL TESCİLLİ CAMİ VE KORUMA ALANI

E.K.V.K. Kurulunun 26.12.2022

Tarih ve 8469 sayılı karar ekidir.

Nokta No	Y	X
1	542,739.450	4,618,463.522
2	542,742.256	4,618,471.357
3	542,742.338	4,618,470.289
4	542,742.615	4,618,466.660
5	542,743.026	4,618,461.287
6	542,747.080	4,618,461.545
7	542,745.523	4,618,451.847
8	542,744.604	4,618,449.934
9	542,742.887	4,618,448.082
10	542,735.979	4,618,444.334
11	542,734.375	4,618,443.770
12	542,723.672	4,618,441.362
13	542,722.844	4,618,441.271
14	542,719.473	4,618,440.874
15	542,718.519	4,618,441.058
16	542,717.647	4,618,441.075
17	542,717.553	4,618,442.007

Nokta No	Y	X
18	542,717.348	4,618,450.031
19	542,717.325	4,618,453.128
20	542,716.032	4,618,453.052
21	542,717.014	4,618,461.186
22	542,718.488	4,618,470.834
23	542,718.836	4,618,471.806
24	542,719.523	4,618,476.839
25	542,724.918	4,618,481.043
26	542,725.882	4,618,481.688
27	542,727.730	4,618,482.452
28	542,727.939	4,618,482.601
29	542,731.571	4,618,483.721
30	542,738.778	4,618,486.082

UTM ITRF96 3 DERECELİK

GÖSTERİM

- TESCİLLİ CAMİ PARSELI
- KORUMA ALANI
- KADASTRAL HAT