

**T.C.**  
**KÜLTÜR VE TURİZM BAKANLIĞI**  
**EDİRNE KÜLTÜR VARLIKLARINI**  
**KORUMA BÖLGE KURULU**  
**K A R A R**

**Toplantı Tarihi ve No** : 27.12.2022 – 415  
**Karar Tarihi ve No** : 27.12.2022 – 8983

**Toplantı Yeri**  
**EDİRNE**

Tekirdağ İli, Hayrabolu İlçesi, Örey Mahallesi, Porsukdere Mevkiindeki 103 ada, 4 parsel sayılı, şahıs mülkiyetindeki taşınmazda yer alan ve Koruma Bölge Kurulu Müdürlüğü uzmanlarınca tespit edilen bir adet tümülüsün tescil edilmesine ilişkin kurum görüşlerinin iletildiği Tekirdağ Büyükşehir Belediyesi İmar ve Şehircilik Dairesi Başkanlığı, Kültür Varlıkları Şube Müdürlüğünün 01.11.2022 tarihli ve 201837 sayılı yazısı, Hayrabolu Belediye Başkanlığı İmar ve Şehircilik Müdürlüğünün 10.11.2022 tarihli ve 16038 sayılı yazıları ile 26.12.2022 tarihli ve 1799962 sayılı uzman raporu okundu, dosyası incelendi, yapılan görüşmeler sonunda;

Tekirdağ İli, Hayrabolu İlçesi, Örey Mahallesi, Porsukdere Mevkiindeki 103 ada, 4 parsel sayılı, şahıs mülkiyetindeki taşınmazda yer alan tümülüsün, 2863 sayılı Kanunun 6 ncı maddesi kapsamına giren özellikler taşıması nedeniyle Korunması Gerekli Taşınmaz Kültür Varlıklarının ve Sitlerin Tespit ve Tescili Hakkında Yönetmeliğin 3 üncü ve 4 üncü maddeleri doğrultusunda, ekli 1/25000 ölçekli haritada belirlenen koordinatlı sınırlar itibariyle I. derece arkeolojik sit alanı olarak tescil edilmesine,

-Taşınmazın tapu kütüğünün beyanlar hanesine, ekli paftaya göre, bir kısmının I. derece arkeolojik sit alanında kaldığına dair kayıt düşülmesine,

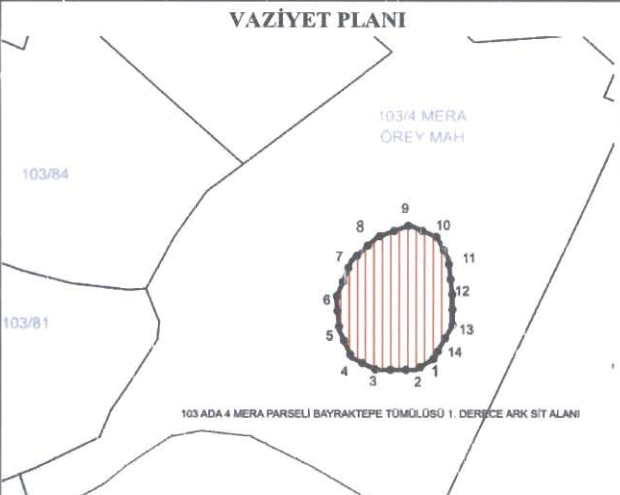


-Taşınmazda koruma amaçlı imar planı yapıncaya kadar Koruma Yüksek Kurulunun 05.11.1999 tarihli ve 658 sayılı ilke kararında yer alan I. derece arkeolojik sit alanı hükümlerinin geçiş dönemi koruma esasları ve kullanma koşulları olarak belirlenmesine,

Karar verildi.

**ASLI GİBİDİR**

T.C.  
KÜLTÜR VE TURİZM BAKANLIĞI

EDİRNE KÜLTÜR VARLIKLARINI

AVRUPA KONSEYİ TÜRKİYE	KORUMA BÖLGE KURULU KÜLTÜR VARLIKLARI KORUMA ENVANTERİ		SİT	ENVANTER NO: HARİTA NO:									
İLİ: TEKİRDAĞ	İLÇESİ: HAYRABOLU	MAHALLE KÖY VEYA MEVKİ: ÖREY MAHALLESİ	KADASTRO: PAFTA: - ADA: 103 PARSEL: 4										
ADI: BAYRAKTEPE TÜMÜLÜSÜ	TÜRÜ: TÜMÜLÜS	DÖNEMİ:											
<b>GENEL TANIM</b> Tümülüs Tekirdağ İli, Hayrabolu İlçesi, Örey Mahallesi, Porsukdere Mevkiindeki 103 ada, 4 parsel sayılı taşınmazda yer almaktadır. Yaklaşık olarak 40 metre çapındadır.													
<b>ŞİMDİKİ TEHLİKELER</b> Kaçak kazılar.													
<b>ŞİMDİKİ DURUMU</b> Mera arazisinde yer almaktadır.													
<b>SİT POTANSİYELİ</b> I. Derece Arkeolojik Sit		<b>KORUMA DERECESİ</b> I. Derece Arkeolojik Sit											
<b>ŞİMDİKİ KORUMA</b> -													
<b>ÖNERİLEN KORUMA</b> Belirlenen sınırlar itibariyle I. derece arkeolojik sit alanı olarak tescil edilmesi önerilmektedir.													
<b>GÖZLEMLER:</b>													
<b>VAZİYET PLANI</b> 		<b>FOTOĞRAF</b> 											
<b>KOORDİNATLAR:</b>		<b>FOTOĞRAF ÇEKİM TARİHİ:</b> 14.10.2022											
<b>HAZIRLAYANLAR:</b> Burcu KAYA TOPAÇOĞLU Arkeolog Hakan ERDEN Harita Mühendisi		<table border="1"><tr><td>RAPOR</td><td>X</td><td rowspan="4"><b>KONTROL EDEN:</b> Yusuf ŞAMİLOĞLU Müdür</td></tr><tr><td>FOTOĞRAF</td><td>X</td></tr><tr><td>HARİTA</td><td>X</td></tr><tr><td>KROKİ</td><td>X</td></tr></table>			RAPOR	X	<b>KONTROL EDEN:</b> Yusuf ŞAMİLOĞLU Müdür	FOTOĞRAF	X	HARİTA	X	KROKİ	X
RAPOR	X	<b>KONTROL EDEN:</b> Yusuf ŞAMİLOĞLU Müdür											
FOTOĞRAF	X												
HARİTA	X												
KROKİ	X												
<b>K.V.K.B.K. KARARLARI:</b>		<b>KURUL ONAYI:</b> 											
E.K.V.K. Kurulunun <u>27.12.2022</u> Tarih ve <u>8983</u> sayılı karar ekidir.													

103/4 MERA  
ÖREY MAH.

T.C.  
KÜLTÜR VE TURİZM BAKANLIĞI  
EDİRNE KÜLTÜR VARLIKLARINI  
KORUMA BÖLGE KURULU

103/92

103/91

103/90

103/87

103/89

103/86

103/88

103/135

103/3

103/4 MERA  
ÖREY MAH.

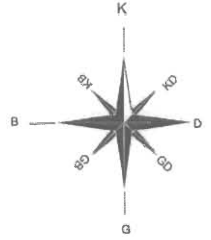
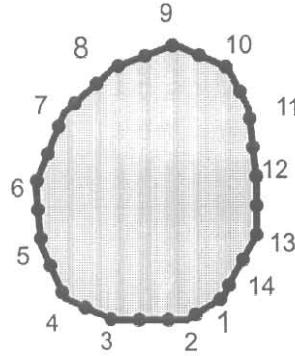
103/27

103/84

**UYGUNDUR**

103/81

Yusuf ŞAMLOĞLU  
Müdür



103 ADA 4 MERA PARSELİ BAYRAKTEPE TÜMÜLÜSÜ 1. DERECE ARK.SİT ALANI

E.K.V.K. Kurulunun 27.10.2022  
Tarih ve 8982 sayılı karar ekidir.

1/2000 ÖLÇEK  
F18-D1(1/25000)

103/51

TEKİRDAĞ İLİ HAYRABOLU İLÇESİ ÖREY MAH.

103 ADA 4 MERA PARSELİ BAYRAKTEPE TÜMÜLÜSÜ 1. DERECE ARK.SİT ALANI

1.DERECE ARK.SİT ALANI KOORDİNATLARI

Nokta No	Y	X
1	499599.327	4557733.562
2	499589.329	4557727.369
3	499568.627	4557727.369
4	499555.356	4557733.739
5	499548.986	4557748.072
6	499547.393	4557765.058
7	499555.356	4557784.699
8	499569.157	4557796.909
9	499586.144	4557803.279
10	499600.568	4557796.968
11	499606.404	4557785.601
12	499608.555	4557766.248
13	499608.616	4557750.814
14	499601.538	4557738.428

UTM ITRF96 DATUM 3 DERECELİK

-GÖSTERİM-

KADASTRAL\_HAT

TESCİLLİ ALAN

1.DERECE ARK.SİT HAT