

T.C.
KÜLTÜR ve TURİZM BAKANLIĞI
KÜTAHYA KÜLTÜR VARLIKLARINI KORUMA BÖLGE KURULU
KARAR

Toplantı Tarihi ve No : 22.12.2022-399
Karar Tarihi ve No : 22.12.2022-7124

64.00/1212
Toplantı Yeri
KÜTAHYA

Uşak ili, Merkez ilçesi, Elmacık köyü sınırları dahilinde bulunan, Elmacık Arkeolojik Yerleşiminin tescil edilmesine ilişkin; Uşak İl Kültür ve Turizm Müdürlüğünün 14.10.2022 tarih ve 3028295 sayılı yazısı, alana ilişkin kadastro haritasının istendiği Kütahya Kültür Varlıklarını Koruma Bölge Kurulu Müdürlüğünün 02.11.2022 tarih ve 3095009 sayılı yazısı, faaliyetleri etkilenen kurumlardan kurum görüşlerinin bildirilmesinin istendiği Kütahya Kültür Varlıklarını Koruma Bölge Kurulu Müdürlüğünün 02.11.2022 tarih ve 3094958 sayılı yazısı, istenen kurum görüşlerinin iletildiği; Enerji ve Tabii Kaynaklar Bakanlığı, Maden ve Petrol İşleri Genel Müdürlüğünün 07.11.2022 tarih ve 2022423820 sayılı yazısı, Karayolları Genel Müdürlüğü, 2. Bölge Müdürlüğünün 09.11.2022 tarih ve 989310 sayılı yazısı, İller Bankası, İzmir Bölge Müdürlüğünün 10.11.2022 tarih ve 45728 sayılı yazısı, Uşak Valiliği, Çevre, Şehircilik ve İklim Değişikliği İl Müdürlüğünün 4931903 sayılı yazısı, Kültür ve Turizm Bakanlığı, Yatırım ve İşletmeler Genel Müdürlüğünün 01.12.2022 tarih ve 3180674 sayılı yazısı, Devlet Su İşleri Genel Müdürlüğü, 2. Bölge Müdürlüğünün 2840318 sayılı yazısı, Uşak Valiliği, Kadaastro Müdürlüğünün 7147476 sayılı yazısı, Uşak İl Özel İdaresi, İmar ve Kentsel İyileştirme Müdürlüğünün 06.12.2022 tarih ve 33257 sayılı yazısı ile Kütahya Kültür Varlıklarını Koruma Bölge Kurulu Müdürlüğü uzmanlarınca hazırlanan Müdürlük evrakına 19.12.2022 tarih ve 1783868 sayı ile kayıtlı rapor okundu, ekleri ve işlem dosyası incelendi, yapılan görüşmeler sonucunda;

Uşak ili, Merkez ilçesi, Elmacık köyü sınırları dahilinde bulunan Elmacık Arkeolojik Yerleşiminin, Müze Müdürlüğü uzmanlarınca hazırlanan 13.10.2022 rapor ile Kütahya Kültür Varlıklarını Koruma Bölge Kurulu Müdürlüğünün 01.11.2022 tarihli uzman raporu doğrultusunda 3. Derece Arkeolojik Sit olarak tescil edilmesine; alana yönelik hazırlanan tescil fişi, 1/25000 ölçekli harita, kadastro paftası ile parsellere şerh listesinin onaylanmasına ve sit sınırları içerisinde Kültür Varlıklarını Koruma Yüksek Kurulu'nun 05.11.1999 tarih ve 658 sayılı ilke kararının geçerli olduğuna, karar verildi.

AVRUPA KONSEYİ	DOĞAL ve KÜLTÜREL VARLIKLARI KORUMA ENVANTERİ D.K.V.K.E	SİT	ENVANTER NO:
TÜRKİYE	KÜLTÜR VARLIKLARI VE MÜZELER GENEL MÜDÜRLÜĞÜ		HARİTA NO:

İLİ: Uşak	İLÇESİ: Merkez	MAHALLE,KÖY VEYA MEVKİİ: Elmacık	KADASTRO: PAFTA: ADA: PARSEL:
-----------	----------------	-------------------------------------	-------------------------------------

ADI: Elmacık Arkeolojik Yerleşimi

GENEL TANIMI: Elmacık Arkeolojik Yerleşimi, Uşak ili, Merkez ilçesi, Elmacık köy sınırları içerisinde ve köyün batısında yer almaktadır. Elmacık Arkeolojik Yerleşimi Uşak-ULubey karayolunun yanında ve etrafında sıklıkla tarım arazisi bulunduğu gözlemlenmektedir. Söz konusu Sit Alanı içerisinde PT seramik ve kiremit parçaları ile karşılaşmış olup bu parçaların Roma Dönemine ait olduğu düşünülmektedir.

ŞİMDİKİ TEHLİKELER: Kaçak kazı ve doğal tahribata açık

KORUMA DERECESİ: 1. Derece Arkeolojik Sit

ŞİMDİKİ DURUM:

SİT POTANSİYELİ: 1. Derece Arkeolojik Sit

HAZIRLAYANLAR: 12.12.2022

Oğuzhan PEKŞEN
Arkeolog

Yunus Emre ARKIN
Arkeolog

ŞİMDİKİ KORUMA: Korumasız

KONTROL EDEN:

Mehmet Ali KABAKAYA
Müdür

ÖNERİLEN KORUMA: Jandarma ve Elmacık Köy Muhtarlığı

KURUL KARARLARI NO:

YAYIN DİZİSİ:

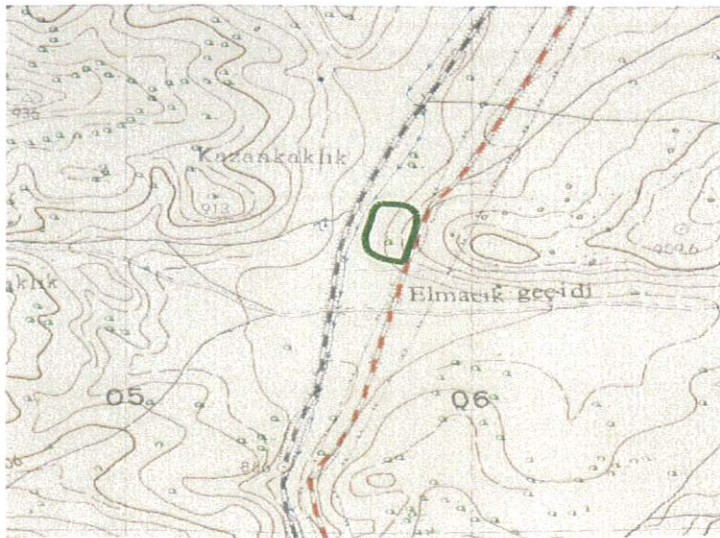
/ / 2022


GÖZLEMLER:

REVİZYON:

KURUL KARARI:22.12.2022 / 7124

HARİTALAR, FOTOĞRAFLAR:





T.C.
KÜLTÜR VE TURİZM BAKANLIĞI
Kütahya Kültür Varlıklarını
Koruma Bölge Kurulu Müdürlüğü

KÜTAHYA KÜLTÜR VARLIKLARINI
KORUMA BÖLGE KURULU'NUN
22.12.2022 TARİH VE 7124
SAYILI KARAR EKİDİR .

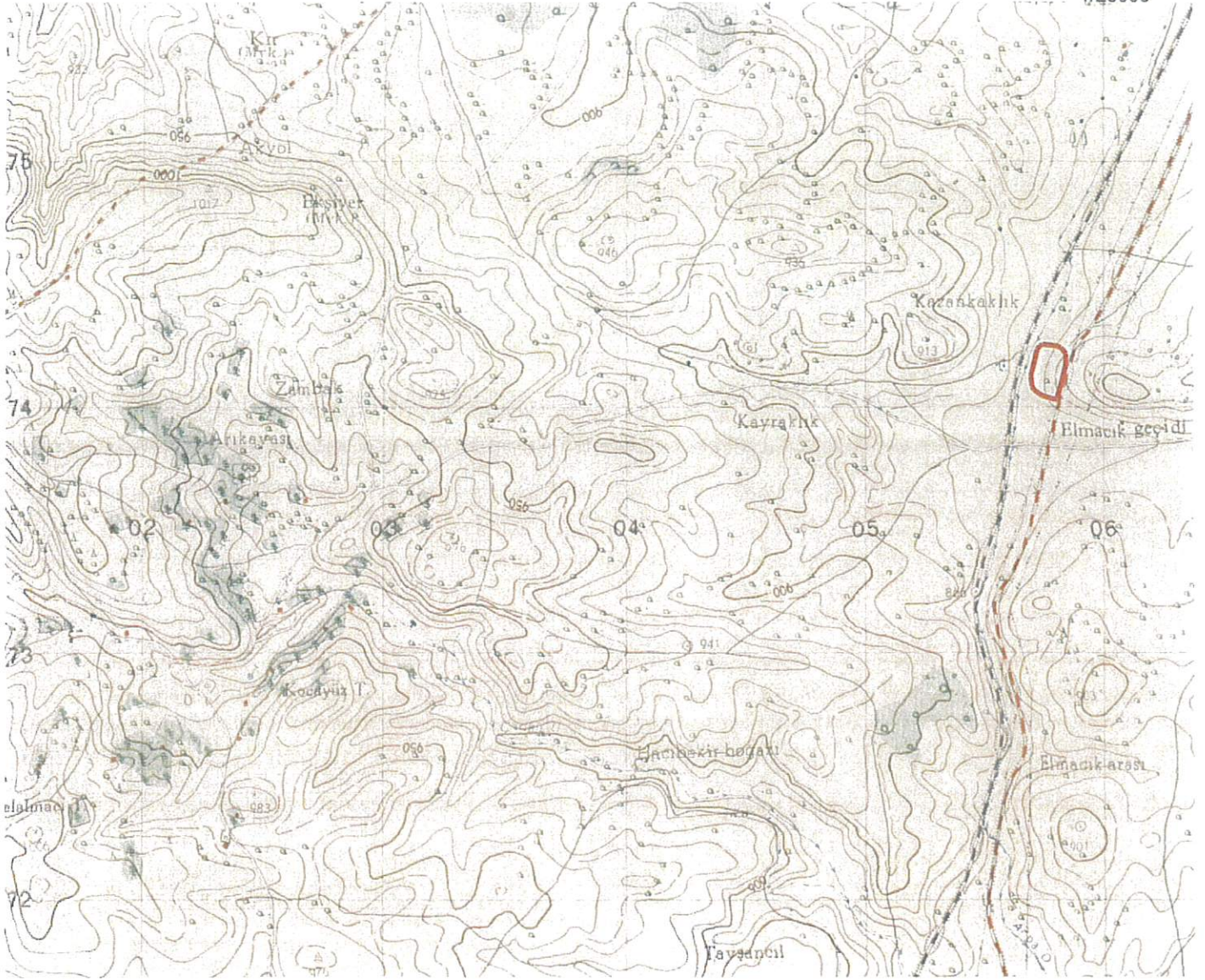
Oğuzhan PEKŞEN
Arkeolog

Mehmet Ali KARAKAYA
Müdür

UŞAK, MERKEZ, ELMACIK KÖYÜ
ELMACIK ARKEOLOJİK YERLEŞİMİ
I.DERECE ARKEOLOJİK SİT

K

1/25000



Pafta:K22C4

Alan:25477.00 m²

:I.Derece Arkeolojik Sit

UTM 6 derecelik dilime esas Avrupa 1950 (ED-50)
datumu koordinat değerleri

Nokta No	Y	X
1	705842.918	4274215.366
2	705842.252	4274196.730
3	705841.587	4274170.106
4	705836.927	4274148.808
5	705821.619	4274240.659
6	705819.622	4274082.914
7	705804.979	4274030.333
8	705798.323	4274248.646
9	705779.021	4274034.326
10	705767.706	4274250.642
11	705743.080	4274252.639
12	705741.748	4274044.976
13	705731.099	4274247.314
14	705727.105	4274054.294
15	705720.450	4274231.340
16	705715.791	4274216.697
17	705711.131	4274191.405
18	705707.138	4274068.271
19	705705.141	4274169.441
20	705699.151	4274080.918
21	705696.488	4274140.820
22	705696.488	4274097.557
23	705693.826	4274122.184

UTM 3 derecelik dilime esas Avrupa 1950 (ED-50)
datumu koordinat değerleri

Nokta Adı	Y	X
1	444534.898	4273467.889
2	444533.624	4273449.266
3	444532.089	4273422.701
4	444526.737	4273401.567
5	444514.438	4273493.861
6	444507.291	4273336.280
7	444490.939	4273284.209
8	444491.418	4273502.604
9	444465.128	4273289.048
10	444460.885	4273505.600
11	444436.339	4273508.400
12	444428.226	4273300.908
13	444424.192	4273503.470
14	444413.896	4273310.899
15	444413.027	4273487.853
16	444407.893	4273473.372
17	444402.410	4273448.247
18	444394.398	4273325.320
19	444395.706	4273426.492
20	444386.828	4273338.219
21	444386.124	4273398.172
22	444384.711	4273354.935
23	444382.855	4273379.634

T.C
KÜLTÜR VE TURİZM BAKANLIĞI
Kütahya Kültür Varlıklarını
Koruma Bölge Kurulu Müdürlüğü

KÜTAHYA
KÜLTÜR VARLIKLARINI KORUMA
BÖLGE KURULU'NUN
22/12/2022 TARİH VE 7124
SAYILI KARAR EKİDİR

Oğuzhan PEKŞEN
Arkeolog



UŞAK, MERKEZ, ELMACIK KÖYÜ
ELMACIK ARKEOLOJİK YERLEŞİMİ
I.DERECE ARKEOLOJİK SİT

Öneri Arkeolojik Sit
Alan:25477.00 m²
UTM 3 derecelik dilime esas Avrups 1950 (ED-50)
dalama koordinat değerleri

Node Adı	Y	X
1	444554.698	4273497.869
2	444533.624	4273449.266
3	444532.089	4273422.701
4	444529.737	4273401.567
5	444514.438	4273493.801
6	444507.291	4273336.280
7	444493.939	4273284.200
8	444491.418	4273502.604
9	444485.128	4273283.048
10	444468.885	4273505.600
11	444438.329	4273508.400
12	444428.226	4273300.908
13	444424.152	4273503.470
14	444413.693	4273310.699
15	444413.027	4273437.853
16	444407.893	4273473.372
17	444402.410	4273448.247
18	444394.399	4273325.320
19	444385.708	4273426.492
20	444386.828	4273338.219
21	444386.124	4273338.172
22	444384.711	4273354.935
23	444382.855	4273379.534



T.C
KÜLTÜR VE TURİZM BAKANLIĞI
Kütahya Kültür Varlıkları
Koruma Bölge Kurulu Müdürüğü
KÜTAHYA
KÜLTÜR VARLIKLARINI KORUMA
BÖLGE KURULU'NUN
22/12/2022 TARİH VE 7124
SAYILI KARAR EKİDİR

ASLI GİBİDİR
Oğuzhan PEKŞEN
Arkeolog
Mehmet Ali KAYMAKÇI
Müdür

KÜTAHYA KÜLTÜR VARLIKLARINI KORUMA BÖLGE KURULU'NUN 22/12/2022 TARİH VE 7124 SAYILI
KARARI İLE TESCİLLENEN ARKEOLOJİK SİT İÇERİSİNDE KALAN PARSELLERİN LİSTESİ

SIRA NO	İLİ	İLÇESİ	KÖYÜ	PAFTA	ADA	PARSEL	PARSELİN ŞERH KONULACAK KISMI
1	Uşak	Merkez	Elmacık	k22c4	238	1	Büyük Bir Kısmı
2	Uşak	Merkez	Elmacık	k22c4	238	2	Tamamı
3	Uşak	Merkez	Elmacık	k22c4	238	3	Tamamı
4	Uşak	Merkez	Elmacık	k22c4	238	4	Tamamı
5	Uşak	Merkez	Elmacık	k22c4	238	5	Tamamı
6	Uşak	Merkez	Elmacık	k22c4	238	6	Tamamı
7	Uşak	Merkez	Elmacık	k22c4	238	7	Büyük Bir Kısmı
8	Uşak	Merkez	Elmacık	k22c4	238	8	Büyük Bir Kısmı
9	Uşak	Merkez	Elmacık	k22c4	238	9	Büyük Bir Kısmı
10	Uşak	Merkez	Elmacık	k22c4	238	10	Büyük Bir Kısmı
11	Uşak	Merkez	Elmacık	k22c4	238	11	Büyük Bir Kısmı

T.C.
KÜLTÜR VE TURİZM BAKANLIĞI
Kütahya Kültür Varlıklarını
Koruma Bölge Kurulu Müdürlüğü

KÜTAHYA
KÜLTÜR VARLIKLARINI KORUMA
BÖLGE KURULUNUN
22/12/2022 TARİH VE 7124
SAYILI KARAR EKİDİR


Oğuzhan PEKŞEN
Arkeolog


Mehmet Ali KARAKAYA
Müdür