

**T.C.**  
**KÜLTÜR VE TURİZM BAKANLIĞI**  
**DIYARBAKIR KÜLTÜR VARLIKLARINI**  
**KORUMA BÖLGE KURULU**

**KARAR**

**Tarihi ve No.** :26.01.2023- 378  
**Karar Tarihi ve No.** :26.01.2023 -9787  
**Dosya No** :72.03.135

**Toplantı Yeri**  
**DIYARBAKIR**

Batman İli, Hasankeyf İlçesi, Yolüstü Köyü sınırları içerisinde Reze Kelehe Mevkii'nde yer alan, özel mülkiyete ait 129 ada 1 ve 3 nolu parsellerin tamamında ve 129 ada 2,4, 5,6 ve 7 nolu parseller ile 117 ada 1 nolu parsel ve orman mülkiyeti olan 101 ada 2 nolu parselin bir kısmında kalan I. Derece Arkeolojik Sit Alanı olarak tescilli "Yolüstü Kedıla Kaya Mezarları ve Yamaç Yerleşim Alanı"nın tescilinin güncellenmesine ilişkin; Diyarbakır Kültür Varlıklarını Koruma Bölge Kurulu Müdürlüğü'nün 30.11.2022 tarihli görevlendirme yazısı; Diyarbakır Kültür Varlıklarını Koruma Bölge Kurulu'nun 29.06.2022 tarih ve 9432 sayılı tescil kararı, ilgili kurum görüşlerinin istendiği Diyarbakır Kültür Varlıklarını Koruma Bölge Kurulu Müdürlüğü'nün 13.12.2022 tarih ve E.3252927 sayılı yazısı, İller Bankası Diyarbakır Bölge Müdürlüğü'nün 15.12.2022 tarih ve 51172 sayılı yazısı, Enerji ve Tabii Kaynaklar Bakanlığı Maden ve Petrol İşleri Genel Müdürlüğü'nün 27.12.2022 tarih ve 2022523426 sayılı yazısı, Diyarbakır Kültür Varlıklarını Koruma Bölge Kurulu Müdürlüğü uzmanlarının hazırladığı 16.01.2023 tarih ve E.1841338 sayılı raporu, okundu. Ekleri (Tescil Fişi, Kadastral Harita) ile konuya ilişkin bilgi belgeler incelendi. Yapılan görüşmeler sonunda;

Batman İli, Hasankeyf İlçesi, Yolüstü Köyü sınırları içerisinde Reze Kelehe Mevkii'nde yer alan, özel mülkiyete ait 129 ada 1 ve 3 nolu parsellerin tamamında ve 129 ada 2,4, 5,6 ve 7 nolu parseller ile 117 ada 1 nolu parsel ve orman mülkiyeti olan 101 ada 2 nolu parselin bir kısmında kalan I. Derece Arkeolojik Sit Alanı olarak tescilli "Yolüstü Kedıla Kaya Mezarları ve Yamaç Yerleşim Alanı"nın tescilinin güncellenmesine ilişkin; 2863 sayılı kanunun Tespit ve Tescil ile ilgili 7. Maddesi uyarınca sınırları ekli krokide belirlendiği şekli ile I. Derece Arkeolojik Sit Alanı olarak tescilinin güncellenmesine, hazırlanan tescil fişinin uygun olduğuna,

-Tapu Müdürlüğünce, Batman İli, Hasankeyf İlçesi, Yolüstü Köyü 129 ada 1 ve 3 nolu parsellerin tamamına "Tamamı I. Derece Arkeolojik Sit Alanıdır" ve 129 ada 2,4, 5, 6 ve 7 nolu parsel ile 117 ada 1 nolu parsel ve 101 ada 2 nolu parselin ise tapu kütüğünün beyanlar hanesine "Bir Kısmı I. Derece Arkeolojik Sit Alanıdır" şerhinin, ifade edildiği şekilde konulmasına ve bu işleme ait bilgi-belgelerin Koruma Bölge Kurulu Müdürlüğüne iletilmesine,

-"Yolüstü Kedıla Kaya Mezarları ve Yamaç Yerleşim Alanı"nın bulunduğu alanın koruma esasları ve kullanma şartlarının, 2863 sayılı Kanunun 17. Maddesi gereğince Kültür ve Tabiat Varlıklarını Koruma Yüksek Kurulu'nun Arkeolojik sitler koruma ve kullanma koşulları başlıklı 05.11.1999 gün ve 658 sayılı ilke kararının I. Maddesinde belirtilen hususlar çerçevesinde belirlenmesine,

-Kaçak kazıların önlenmesini sağlayıcı tedbirlerin ilgili birimlerce alınmasına, karar verildi.

AVRUPA KONSEYİ	DOĞAL VE KÜLTÜREL VARLIKLARI KORUMA ENVANTERİ	D.K.V.K.E.	S İ T	ENVANTER NO	
T Ü R K İ Y E	KÜLTÜR VARLIKLARI VE MÜZELER GENEL MÜDÜRLÜĞÜ			HARİTA NO	
İli	Batman	İlçesi; Hasankeyf	MAH - KÖY: Yolüstü	PAFTA :	ADA PARSEL

ADI: YOLÜSTÜ KEDİLA KAYA MEZARLARI VE YAMAÇ YERLEŞİM ALANI

**GENEL TANIM:** Yolüstü Kedila Kaya Mezarları ve Yamaç Yerleşim Alanı; Batman İli, Hasankeyf İlçesi Yolüstü Köyü içerisinde yer almaktadır. Alan köye giden yolun güneyinde kalmakta olup genel olarak tepelik ve kayalık alandan oluşmaktadır. Kaya Mezarları alanın doğusunda, yerleşim alanları ise alanın batısında kalmaktadır. Alanın farklı yerlerinde birden çok kaya mezarına rastlanılmış olup bu kaya mezarları yoldan geçerken görülmektedir. Kaya mezarları genel olarak üç klineli, içlerinde iki klineli ve tek klineli mezar odaları da görülmüştür. Klinelerin bir çoğu tahrip edilse de iyi durumda olan klineler de mevcuttur. Alanda bazı kaya mezarların ise dolgu toprakla kapandığı da görülmüştür. Kaya mezarların hemen batısında yerleşim alanı mevcuttur. Yerleşim alanının olduğu kısım genel olarak ağaçlık alan içerisinde kalmaktadır. Alana geniş olarak ve dağınık halde yayılan moloz taşlar muhtemelen temel yapı kalıntılarına ait olduğu düşünülmektedir. Bazı kısımlarda da sıralı düzgün duvar kalıntılarına rastlanılmıştır. Kesitler de hem yapı duvarları hem de seramik buluntular net olarak görülmektedir. Alan içerisinde herhangi bir yapı olmamakla beraber yola yakın kısımda derme çatma brandayla örülü ahır yer almaktadır. Yerleşim yerinin güneyinde ve tepe yamaç kısmında işliklerde yer almaktadır. İşlik alanına çıkmak için ana kayaya oyulmuş merdiven basamakları yer almaktadır. İşlik alanı yaklaşık 5x5 ebatlarında ve bu işlik içerisinde akıtılan sıvı aşağıya doğru akmakta ve sarnıca doğru gitmektedir. Bu kısımda birden çok sarnıca rastlanılmıştır. Sarnıçların bir çoğunun içerisi dolgu toprakla dolmuştur. Bir kaçında ise içerisinden bodur ağaçlar yeşermiştir. Ayrıca alanın en tepe noktası kayalık alandan oluşmakta ve bu kısımda da kaya mezarı ve büyük bir sarnıca rastlanılmıştır. Sarnıca su azalınca basamak yardımıyla içerisine girilmekte ve suyun çok olduğu zamanlarda ise üzerinde açılan oyukla su çekildiği düşünülmektedir. Ya da sarnıç olarak düşündüğümüz bu mekanın başka amaçlar için kullanılıp kullanılmadığı bilinmemektedir. Alanın genelinde ve yoğunlukla yerleşimin alanında yoğun olarak seramik buluntulara rastlanılmıştır. Seramik buluntuların bir çoğu form vermese de çoğunlukla tunç çağı, demir çağı ve roma dönemi seramikleri olduğu anlaşılmıştır.

**ŞİMDİKİ TEHLİKELER:** Mera ve tarım alanı olarak kullanılmaktadır.

**ŞİMDİKİ DURUM :** Alanda tahribatlar gözlemlenmiştir.

**SİT POTANSİYELİ :** I.Derece Arkeolojik Sit Alanı.

**ŞİMDİKİ KORUMA :** Herhangi bir koruma önlemi bulunmamaktadır.

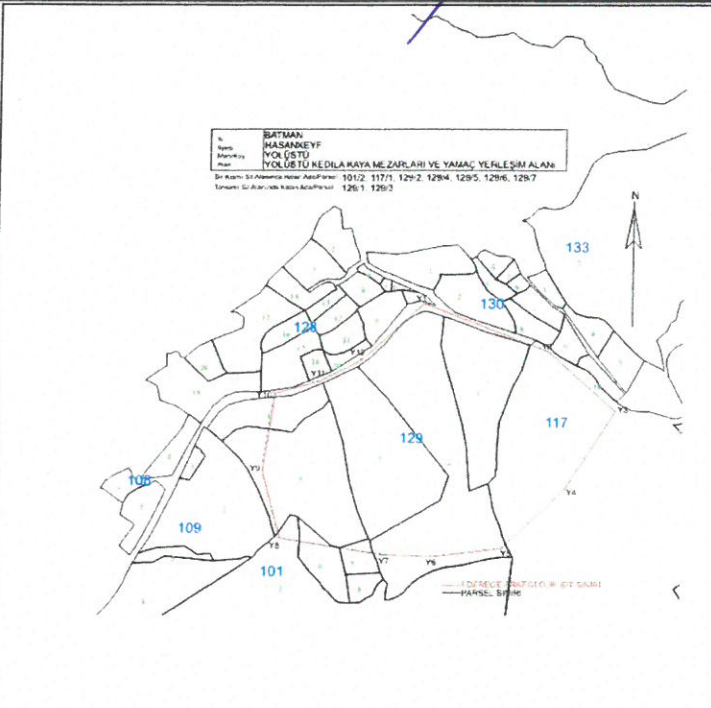
**ÖNERİLEN KORUMA :** Uyarı levhalarının konulması ve alanın etrafının tel çitlerle çevrilmesi

**YAYIN DİZİSİ ;**

**ASLI GİBİDİR**  
Neslihan ÖZKAN  
Bölge Kurulu Müdür V.



**GÖZLEMLER :** İmzalar

**KORUMA DERECESESİ** I.Derece  
**HAZIRLAYANLAR** 16.01.2023  
Ali EREK(Arkeolog)  
Mehmet ÖZKAYA (Harita Mühendisi)  
**Kontrol Eden:**  
Neslihan ÖZKAN (Bölge Kurulu Müdürü V.)  
**KORUMA KURULU KARARLARI**  
**KORUMA KURULU ONAYI**



T.C.  
Diyarbakır Kültür Varlıklarını  
Koruma Bölge Kurulunun  
26.01.2023 tarih ve 9287  
Sayılı Karar Eki dir.

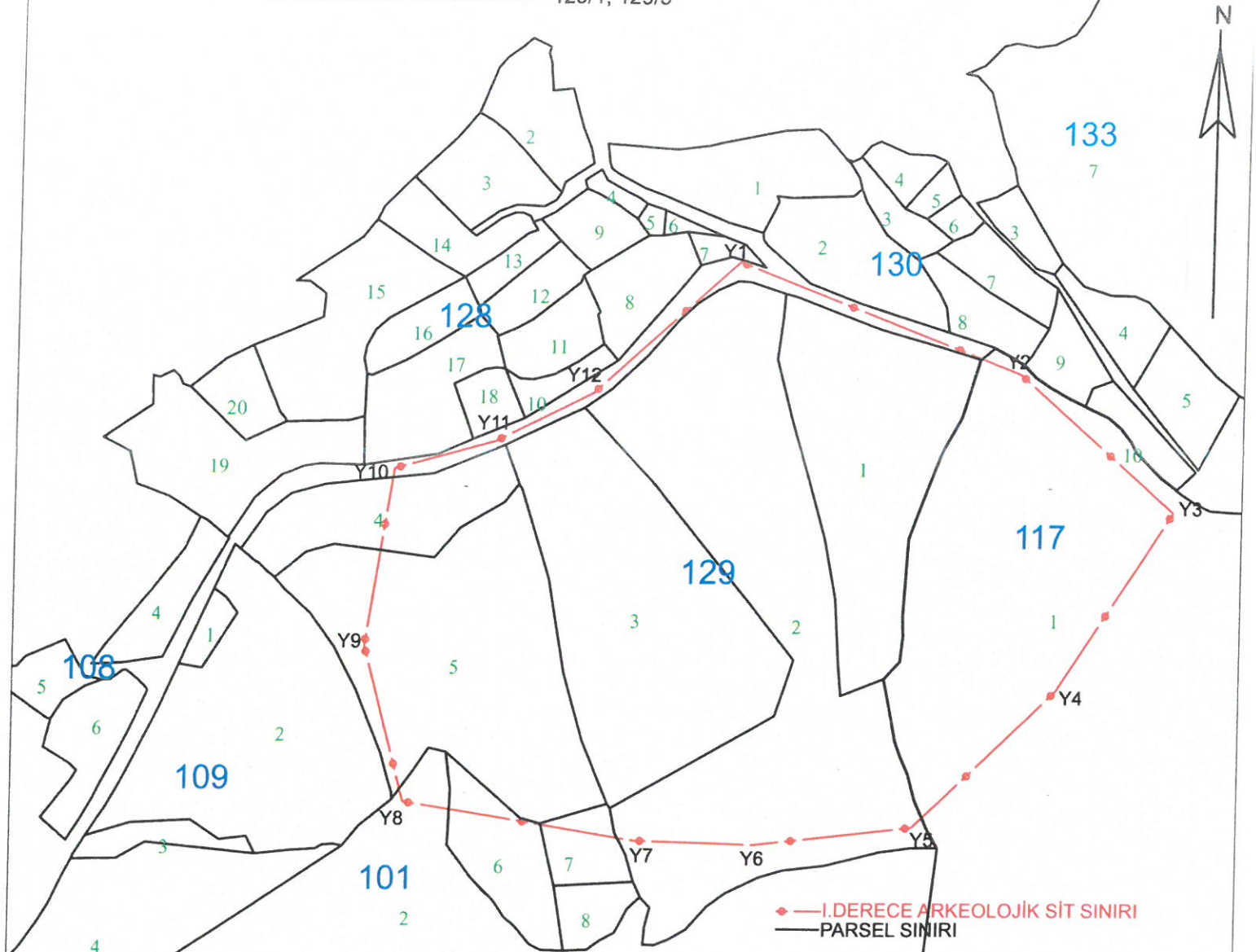
Handwritten signatures and notes at the bottom of the page.



İli  
İlçesi  
Mah/Köy  
Alan

BATMAN  
HASANKEYF  
YOLÜSTÜ  
YOLÜSTÜ KEDİLA KAYA MEZARLARI VE YAMAÇ YERLEŞİM ALANI

Bir Kısmı Sit Alanında Kalan Ada/Parsel : 101/2, 117/1, 129/2, 129/4, 129/5, 129/6, 129/7  
Tamamı Sit Alanında Kalan Ada/Parsel : 129/1, 129/3



— I.DERECE ARKEOLOJİK SİT SINIRI  
— PARSEL SINIRI

ITRF-3-42 KOOR.

Nokta No	Y	X
Y1	465437.072	4175994.569
Y2	465579.232	4175939.383
Y3	465657.226	4175870.637
Y4	465599.862	4175781.902
Y5	465529.053	4175713.781
Y6	465449.280	4175704.818
Y7	465390.077	4175706.671
Y8	465273.625	4175725.742
Y9	465252.987	4175803.413
Y10	465266.339	4175891.587
Y11	465316.753	4175905.047
Y12	465365.343	4175929.227

ED50-3-42 KOOR.

Nokta No	Y	X
Y1	465444.825	4176174.902
Y2	465586.986	4176119.716
Y3	465664.980	4176050.970
Y4	465607.615	4175962.234
Y5	465536.806	4175894.114
Y6	465457.033	4175885.151
Y7	465397.830	4175887.004
Y8	465281.378	4175906.075
Y9	465260.740	4175983.747
Y10	465274.092	4176071.921
Y11	465324.506	4176085.380
Y12	465373.096	4176109.561

T.C.  
Diyarbakır Kültür Varlıklarını  
Koruma Bölge Kurulunun  
26.01.2023 tarih ve 9787  
Sayılı Karar Eki dir.



Mehmet ÖZKAYA  
Harita Mühendisi

Handwritten signatures and notes in blue ink at the bottom left of the page.