

T.C.
KÜLTÜR VE TURİZM BAKANLIĞI
DIYARBAKIR KÜLTÜR VARLIKLARINI
KORUMA BÖLGE KURULU
KARAR

Tarihi ve No. : 26.01.2023-378
Karar Tarihi ve No. : 26.01.2023-9788
Dosya No : 72.05.55

Toplantı Yeri
DIYARBAKIR

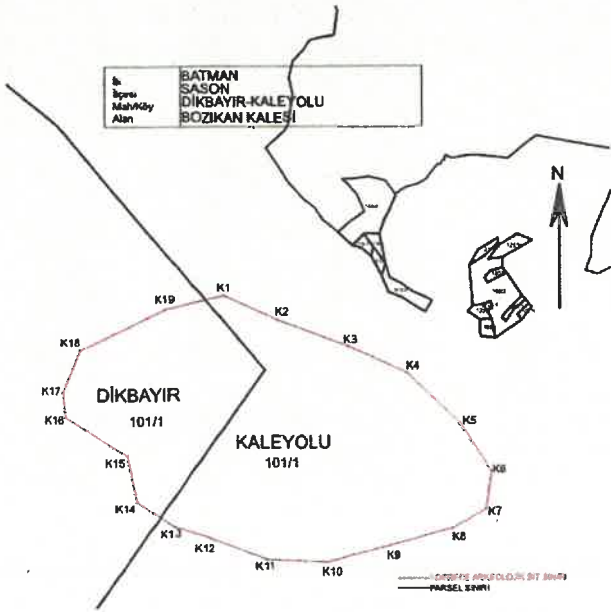
Batman İli, Sason İlçesi, Kaleyolu köyü sınırları içerisinde bulunan tapunun orman mülkiyetine ait 101 ada 1 no.lu parsel ile Dikbayır Köyü sınırları içerisinde bulunan tapunun orman mülkiyetine ait 101 ada 1 no.lu parselinde yer alan “Bozıkan Kalesi” nin tescil talebine ilişkin; Diyarbakır Kültür Varlıklarını Koruma Bölge Kurulu Müdürlüğü’ nün 14.11.2022 tarih ve 1716743 sayılı uzman raporu, kurum görüşlerinin bildirilmesinin istendiği Koruma Bölge Kurulu Müdürlüğü’ nün 15.11.2022 tarih ve 3147136 sayılı yazısına istinaden iletilen; İller Bankası A.Ş. Diyarbakır Bölge Müdürlüğü’ nün 23.11.2022 tarih ve 47707 sayılı yazısı, DSİ 10. Bölge Müdürlüğü’ nün 23.11.2022 gün ve 2897135 sayılı yazısı, Enerji ve Tabii Kaynaklar Bakanlığı Strateji Geliştirme Başkanlığı’ nın 09.12.2022 tarih ve 159285 sayılı yazısı, kadastral haritanın istenildiği Koruma Bölge Kurulu Müdürlüğü’ nün 15.11.2022 tarih ve 3147148 sayılı yazısına istinaden iletilen, Batman Kadastro Müdürlüğü’ nün 21.11.2022 tarih ve 6917208 sayılı yazısı okundu. Ekleri ve konuya ilişkin bilgi, belgeler incelendi. Yapılan görüşmeler sonunda;

Batman İli, Sason İlçesi, Kaleyolu köyü sınırları içerisinde bulunan tapunun orman mülkiyetine ait 101 ada 1 no.lu parsel ile Dikbayır Köyü sınırları içerisinde bulunan tapunun orman mülkiyetine ait 101 ada 1 no.lu parselinde yer alan “Bozıkan Kalesi” 2863 sayılı Kanunun 6. Maddesi ile Korunması Gerekli Taşınmaz Kültür Varlıklarının ve Sitlerin Tespit ve Tescili Hakkında Yönetmelik’ in 4. Maddesinde belirtilen “Korunması Gerekli Taşınmaz Kültür Varlığı” niteliklerini gösterdiğinden, anılan Kanunun 7. maddesi kapsamında sınırları ekli koordinatlı haritada belirlenen şekli ile I. (Birinci) Derece Arkeolojik sit olarak tesciline ve hazırlanan tescil fişinin uygun olduğuna,

13.03.2012 tarih ve 28232 Resmi Gazetede yayımlanarak yürürlüğe giren “Korunması Gerekli Taşınmaz Kültür Varlıklarının ve Sitlerin Tespit ve Tescili Hakkında Yönetmelik” gereği ilgili Tapu Müdürlüğüne, Batman İli, Sason İlçesi, Kaleyolu Köyü sınırları içerisinde bulunan bir kısmı sit sınırları içerisinde kalan 101 ada 1 no.lu parsel ve Dikbayır Köyü sınırları içerisinde bulunan bir kısmı sit sınırları içerisinde kalan 101 ada 1 no.lu parselin tapu kütüğünün beyanlar hanesine “*Bir Kısım I. (Birinci) Derece Arkeolojik Sit Alanında kalmaktadır*” şerhinin ifade edildiği şekliyle bırakılmasına ve işlem sonucuna ilişkin bilgi, belgelerin Koruma Bölge Kurulu Müdürlüğü’ ne iletilmesine,

“Bozıkan Kalesi” nin bulunduğu alanda, Kültür ve Tabiat Varlıklarını Koruma Yüksek Kurulu’ nun Arkeolojik Sitler, Koruma ve Kullanma Koşulları başlıklı 05.11.1999 gün ve 658 sayılı ilke kararının I. Maddesinde belirtilen hükümlerinin geçerli olduğuna ve bu hükümlerin geçiş dönemi koruma esasları ve kullanma koşulları olarak belirlenmesine karar verildi.

AVRUPA KONSEYİ	DOĞAL VE KÜLTÜREL VARLIKLARI KORUMA ENVANTERİ	D.K.V.K.E.	ENVAN TER NO
T Ü R K İ Y E	KÜLTÜR VARLIKLARI VE MÜZELER GENEL MÜDÜRLÜĞÜ	SİT	HARİTA NO
İLİ : Batman	İLÇESİ : Sason	MAHALLE - KÖY Kaleyolu- Dikbayır Köyleri	ADA-PARSEL 101 / 1
ADI : Bozikan Kalesi			
<p>Batman İli, Sason İlçesinin kuş uçuşu yaklaşık 15 km kuzeyinde Kaleyolu köy yerleşiminin yaklaşık 500 metre güneyinde yüksek bir kayalığın tepesinde stratejik konuma sahip bir alan üzerinde kalmaktadır. Ana kaya üzerine inşa edilen kale deniz seviyesinden yaklaşık 1300 m yukarıda ve kuzey- güney yönünde 176 metrekare, doğu-batı yönünde 142 metrekare bir alana sahiptir. Kalenin kuzeyinde köy yolu geçmekte diğer yerlerden sarp uçurum ve nehir hattı geçmektedir. Kalenin büyük oranda tahribata uğradığı ve kalenin kuzeyinde bulunan sur duvarları karayolundan gelecek tehlikelere karşı çift kademeli olarak yapılmış ve gözetleme kulesi niteliğinde dairesel burçların olduğu gözlemlenmiştir.</p>			
ŞİMDİKİ TEHLİKELER :			
ŞİMDİKİ DURUM :			
SİT POTANSİYELİ :	I.Derece Arkeolojik Sit Alanı.	KORUMA DERECESİ	I.Derece
ŞİMDİKİ KORUMA :	Herhangi bir koruma önlemi bulunmamaktadır.	HAZIRLAYANLAR	Azime TİMUR ÜRGÜT (Arkeolog)
ÖNERİLEN KORUMA :	Kaçak Kazılarının önüne geçilmesi için ilgili idarelerce gerekli güvenlik önlemlerinin alınması	Melihat DAĞLI SIPAN (Arkeolog)	
YAYIN DİZİSİ :	Batman Kültür Envanteri	Kontrol Eden:	Zeynep K. SAYLIK Bölge Kurulu Müdürü
GÖZLEMLER :		KORUMA KURULU KARARLARI	17.01.2023
		KORUMA KURULU ONAYI	



[Handwritten signature]

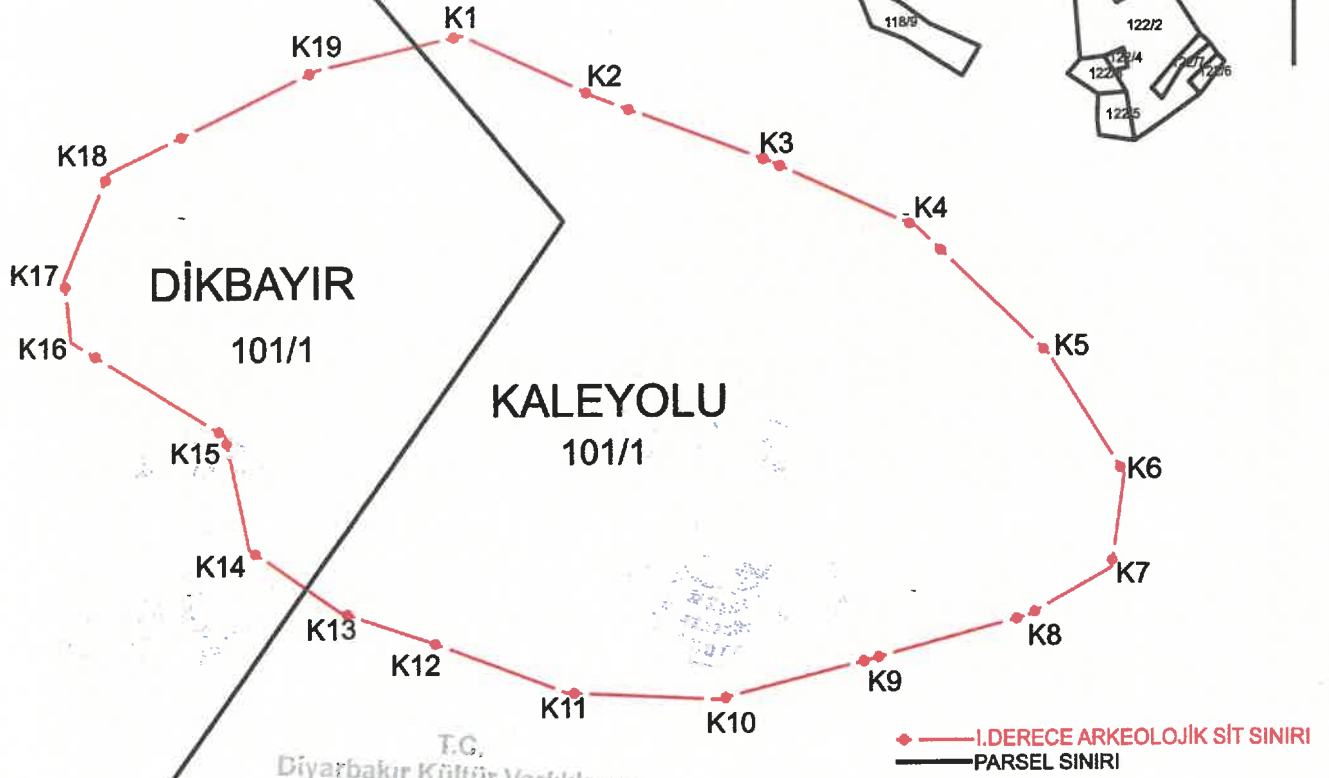
T.C.
Diyarbakır Kültür Varlıkları
Koruma Bölge Kurulunun
26.01.2023 tarih ve 9788.
Sayılı Karar Eki dir.



Esmer

İli
İlçesi
Mah/Köy
Alan

BATMAN
SASON
DİKBAYIR-KALEYOLU
BOZIKAN KALESİ



T.C.
Diyarbakır Kültür Varlıklarını
Koruma Bölge Kurulunun
26.01.2023 tarih ve 9788
Sayılı Karar Eki dir.


ITRF-3-42 KOOR.

Nokta No	Y	X
K1	452320.581	4260002.456
K2	452373.910	4259978.065
K3	452445.015	4259951.194
K4	452504.132	4259924.323
K5	452557.874	4259872.647
K6	452588.466	4259824.279
K7	452583.092	4259786.246
K8	452549.193	4259767.229
K9	452485.529	4259749.866
K10	452423.518	4259733.744
K11	452362.748	4259736.637
K12	452306.525	4259757.721
K13	452270.972	4259769.710
K14	452234.179	4259795.754
K15	452224.671	4259841.642
K16	452163.074	4259880.089
K17	452160.593	4259905.308
K18	452178.370	4259947.882
K19	452262.291	4259988.814

ED50-3-42 KOOR.

Nokta No	Y	X
K1	452328.421	4260183.354
K2	452381.751	4260158.963
K3	452452.856	4260132.091
K4	452511.973	4260105.220
K5	452565.716	4260053.544
K6	452596.308	4260005.176
K7	452590.934	4259967.142
K8	452557.034	4259948.126
K9	452493.370	4259930.763
K10	452431.359	4259914.640
K11	452370.589	4259917.534
K12	452314.366	4259938.618
K13	452278.813	4259950.606
K14	452242.020	4259976.651
K15	452232.511	4260022.539
K16	452170.914	4260060.986
K17	452168.434	4260086.203
K18	452186.210	4260128.784
K19	452270.131	4260169.711

[Handwritten signatures]



Mehmet ÖZKAYA
Harita Mühendisi