

**T.C.**  
**KÜLTÜR VE TURİZM BAKANLIĞI**  
**Erzurum Kültür Varlıklarını Koruma Bölge Kurulu**

**KARAR**

**Toplantı Tarihi ve No : 19.01.2023-287**  
**Karar Tarihi ve No : 19.01.2023-5663**

**Toplantı Yeri: ERZURUM**

Erzurum İli, Hınıs İlçesi, Yolüstü Mahallesi, 147 ada, 1 parsel sınırları dâhilinde yer alan, mülkiyeti Maliye Hazinesine ait olan, herhangi bir sit içerisinde yer almayan ve korunması gerekli taşınmaz kültür varlığı olarak tescil kaydı bulunmayan kaya mezarının korunması gerekli taşınmaz kültür varlığı olarak tescil edilmesi talebine ilişkin, Kültür Varlıkları ve Müzeler Genel Müdürlüğü'nün 29.11.2022 tarih ve E-3192515 sayılı yazısı ile eki Araştırma Başkanı Dr.Umut PARLITI'nın 2022 yılında gerçekleştirdiği yüzey araştırması sonuç raporu ve Erzurum Kültür Varlıklarını Koruma Bölge Kurulu Müdürlüğü'nün 13.01.2023 tarihli ve 2023/1836755 sayılı uzman raporu, 2863 sayılı Kanunun 7. maddesi gereği ilgili Kurumlardan talep edilen Kurum görüşleri okundu, dosyası ve ekleri incelendi. Yapılan incelemeler ve görüşmeler sonucunda;

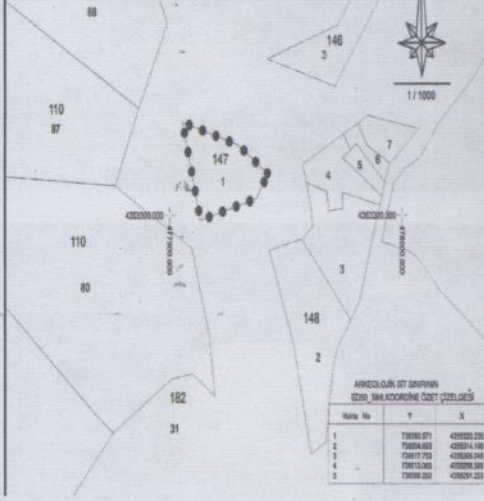
Erzurum İli, Hınıs İlçesi, Yolüstü Mahallesi, 147 ada, 1 parsel sınırları dâhilinde yer alan, mülkiyeti Maliye Hazinesine ait olan, herhangi bir sit içerisinde yer almayan ve korunması gerekli taşınmaz kültür varlığı olarak tescil kaydı bulunmayan Yolüstü Kaya Mezarının 2863 sayılı Kanunun 6.maddesi kapsamına giren özellikleri taşıması nedeniyle korunması gerekli taşınmaz kültür varlığı olarak tescil edilmesine, bu doğrultuda hazırlanan ve kararımız eki 1/1000 ölçekli kroki ile anıt fişinin uygun olduğuna, korunması gerekli taşınmaz kültür varlığı olarak tescil edilen kaya mezarının bulunduğu 147 ada, 1 nolu taşınmazın fen klasörü ve tapu kütüğü beyanlar hanesine “ **I. Grup Korunması Gerekli Taşınmaz Kültür Varlığıdır.**” ve “**Korunma Alanıdır.**” şerhinin ilgili Tapu ve Kadastro Müdürlüklerince 13.03.2012 tarih ve 28232 sayılı Resmi Gazetede yayımlanarak yürürlüğe giren “Korunması Gerekli Taşınmaz Kültür Varlıklarının ve Sitlerin Tespit ve Tescili Hakkında Yönetmelik” gereği verilmesine ve işlem sonucuna ilişkin bilgi belgelerin Kurul Müdürlüğüne iletilmesine karar verildi.

AVRUPA KONSEYİ	DOĞAL VE KÜLTÜREL VARLIKLARI KORUMA ENVANTERİ	D.K.V.K.E.	ANIT			ENVANTER NO :		
TÜRKİYE	KÜLTÜR VARLIKLARI VE MÜZELER GENEL MÜDÜRLÜĞÜ		HARİTA NO :			KORUMA ANITSAL 1X 2 3		
İLİ: ERZURUM	İLÇESİ: HINIS	MAHALLE VE KÖY :YOLÜSTÜ MAHALLESİ	DERECESİ ÇEVRESEL 1 2 3			MİMARİ ÇAĞI:		
SOKAK VE KAPI NO:	YAPTIRAN: -	YAPAN: -	VAKFIYE:					
ADI:KAYA MEZARI	YAPIM TARİHİ	KİTABE:						

GENEL: Erzurum İli, Hınıs İlçesi, Yolüstü Mahallesi, 147 ada, 1 parselde yer almaktadır.

KORUMA DURUMU	A	İYİ	TAŞIYICI	A	DIŞ YAPI	A	ÜST YAPI	A	İÇ YAPI	A	SÜSLEME ELEMENLARI	A	RUTUBET	A	YOK İZİ VAR
	B	ORTA		B		B		B		B		B		B	ÖNEMLİ
	C	FENA		C		C		C		C		C		C	

VAZİYET PLANI:



GÖZLEMLER :

BUGÜNKÜ SAHİBİ:	BAKIMDAN SORUMLU OLAN :	TEKNİK Su Elektrik Isıtma Kanalizasyon
		BİLGİL ER

YAPILAN ONARIMLAR :	ORJİNAL KULLANIMI:
	Kaya Mezarı

AYRINTILI TANIM: Yolüstü Kaya Mezarı'nın kapı girişi doğuya bakmaktadır. Girişin batı duvarı 4,38 m, güney duvar 3.60 m, tavan kalınlığı 2,32 cm.dir. Kapının güney kalınlığı 50 cm, kuzey kalınlık 50 cm, üst kalınlık 50 cm.dir. Eşik günümüze kadar ulaşmamıştır. Giriş kısmının yüksekliği 1.93 cm, genişliği 1.20 cm.dir. Mezar odası içerisinde 7 niş bulunmaktadır. Odâ mezarın girişinin hemen sağında, kuzey duvarda, hatları noktalarla ve çizgilerle belli olan bir nişin var olduğu anlaşılmaktadır. Ancak hatları belirli olan, 160x85 cm olan dikdörtgen nişin içi tamamen kazılarak yok edilmiştir. Ancak hat çizgileri bellidir. Diğerleri hemen alt kısımda oval biçimli olmakla birlikte 28x33 cm boyutlarındadır. Kuzey duvarda yer alan diğer niş büyük olmakla birlikte, 190x80 cm boyutlara sahiptir. Giriş kısmının hemen batısında (karşı) yer alan küçük niş 27x29 cm'dir. Ön mezar odasının kuzey duvarında ritüellerle ilişkilendirilebilecek bir niş bulunmaktadır. Söz konusu niş ovale yakın olup 52x60 cm ebatlarına sahiptir. Niş altı düzleminden aşağıya, zemine "S" şeklinde bir sıvı libasyon kanalı kazıldığı bu hattın zeminde bir libasyon çukuruna aktığı görülmektedir. Bu özelliği ile sıra dışıdır. Mezar odasının güney duvarında herhangi bir niş bulunmamaktadır. Mezarın doğu duvarında bulunan niş 44x40 cm boyutlarındadır. Bu nişin hemen üzerindeki haç nişi tahrip edilmiştir. Bu nedenle sıvama işlemlerinden en az bir tanesinin haçların duvara işlenmesinden önce yapıldığını göstermektedir. Bu duvarda yer alan diğer niş havalandırma açmak için delinerek tahrip edilmiştir. Bu kaya oyuğu oda mezarın tamamı birkaç kere (en az iki) sıvanmıştır. Beyaza yakın ve krem renkte sıvanarak kaplanmıştır. Bazı yerlerde 0.7 cm'e kadar sıvalı kısımlar günümüze kadar gelmiştir. Bu kalın sıvama muhtemelen yakın zamanda uygulanmıştır. Ana odanın batı duvarında küçük mezar odası bulunmaktadır. Söz konusu iç odanın kapı duvarının hemen üst güney kısmında belli belirsiz iki figürin işlenmiştir. Önde büyük olan figürin elinde asasıyla bir tanı olabilir. Ancak arkasındaki çizim seçilememektedir. Mezar odasının kapı çerçevesi mavi boya ile süslenmiştir, ancak dönemi belirsizdir. Küçük kapının üst kısmının ölçüsü 1.16 cm, alt kısmı 1.14 cm, kuzey kenarı 1.06 cm, güney 1.07 cm.dir. Mezarın iç derinlik ölçüsü 1.00 metre kadardır.	BUGÜNKÜ KULLANIMI:	
		Kaya Mezarı

ÖNERİLEN KULLANIMI:	Kaya Mezarı
---------------------	-------------

HAZIRLAYANLAR	Dr. Umut PARLITI Araştırma Başkanı	Cemil GÜRBÜZ Bakanlık Temsilcisi
---------------	---------------------------------------	-------------------------------------


KONTROL EDEN	Göyten YAVUZ Bölge Kurulu Müdürü
--------------	-------------------------------------

KURUL ONAYI:	Erzurum Kültür Varlıklarını Koruma Bölge Kurulu'nun 19.01.2023 tarih ve 5663...sayılı kararı ile tescil edilmiştir.
--------------	---

YAYIN DİZİNİ:	EKLER	REVİZYON
	RAPOR	
	FOTOĞRAF	
	RÖLÖVE PROJESİ	
	RESTORASYON PROJESİ	
	HARİTA	
	KROKİ	
	KİTABE	
	VAKFIYE	
	DiĞER	



Koruma Bölge Kurulu Müdürü V.



Handwritten signature and a blue circular stamp.



Handwritten signature and a blue circular stamp.

İL:ERZURUM  
İLÇESİ:HINIS  
MAH/KÖY:YOLÜSTÜ  
ADA/PARSEL:147/1

DURUM HARİTASI



1 / 1000

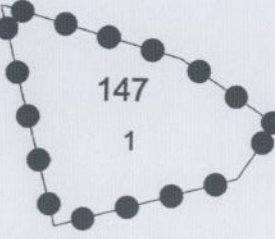
4353300.000  
477800.000

4353300.000  
477900.000

4353300.000  
478000.000

4353200.000  
477800.000

110  
ERZURUM KÜLTÜR VARLIKLARINI KORUMA  
BÖLGE KURULU'NUN 90/01.2023  
GÜN VE 5663 SAYILI KARAR EKİDİR



KAYA MEZARI  
KADASTRO(MÜLKİYET)  
KORUNMA ALANI SINIRI

ARKEOLOJİK SİT SINIRININ  
ED50\_39/6.KOORDİNE ÖZET ÇİZELGESİ

Nokta No	Y	X
1	736580.571	4355320.235
2	736604.693	4355314.188
3	736617.753	4355306.045
4	736613.065	4355298.585
5	736589.250	4355291.253

ARKEOLOJİK SİT SINIRININ  
ITRF\_42/3.KOORDİNE ÖZET ÇİZELGESİ

Nokta No	Y	X
1	477905.497	4353327.682
2	477929.399	4353320.840
3	477942.178	4353312.270
4	477937.246	4353304.972
5	477913.208	4353298.436