

T.C.
KÜLTÜR VE TURİZM BAKANLIĞI
Kayseri Kültür Varlıklarını Koruma Bölge Kurulu

KARAR

Toplantı no ve tarih: 379 - 25.01.2023

Toplantı Yeri

Karar no ve tarih :6675 - 25.01.2023

KAYSERİ

Nevşehir ili, Avanos ilçesi, Çalış Kasabası-Aşağı Mahallede bulunan, kamu orta malı adına kayıtlı 104 ada, 44 parsel numaralı taşınmazın bir kısmı ile Üçkuyu Köyünde bulunan, kamu orta malı adına kayıtlı 123 ada, 266 parselin bir kısmı üzerinde tespit edilen ve “*Sarıdağ Mevkii Nekropol Alanı (A)*” olarak adlandırılan alanın I. (birinci) derece arkeolojik sit alanı olarak tescili ile kaçak kazı konusunun Koruma Bölge Kurulunda değerlendirilmesi istemine yönelik Koruma Bölge Kurulu Müdürlüğü uzmanlarının 23.11.2022 tarih, 1734237 sayılı yerinde inceleme raporu, konuya ilişkin Enerji ve Tabii Kaynaklar Bakanlığı, Maden ve Petrol İşleri Genel Müdürlüğü’nün 25.11.2022 tarih, E.2022462373 sayılı, Nevşehir Çevre, Şehircilik ve İklim Değişikliği İl Müdürlüğü’nün 29.11.2022 tarih, E.5134058 sayılı, Nevşehir İl Kültür ve Turizm Müdürlüğü’nün 30.11.2022 tarih, E.3203432 sayılı, Kayseri Orman Bölge Müdürlüğü’nün 01.12.2022 tarih, E.6422816 sayılı, Nevşehir İl Tarım ve Orman Müdürlüğü’nün 01.12.2022 tarih, E.7894725 sayılı, Devlet Su İşleri 4. Bölge Müdürlüğü’nün 06.12.2022 tarih, E.2945031 sayılı görüş yazıları ile Koruma Bölge Kurulu Müdürlüğü uzmanının 16.01.2023 tarih, 1840989 sayılı dosya inceleme raporu okundu, açıklamaları dinlendi, dosyasındaki bilgi ve belgeler incelendi, yapılan görüşme sonucunda;

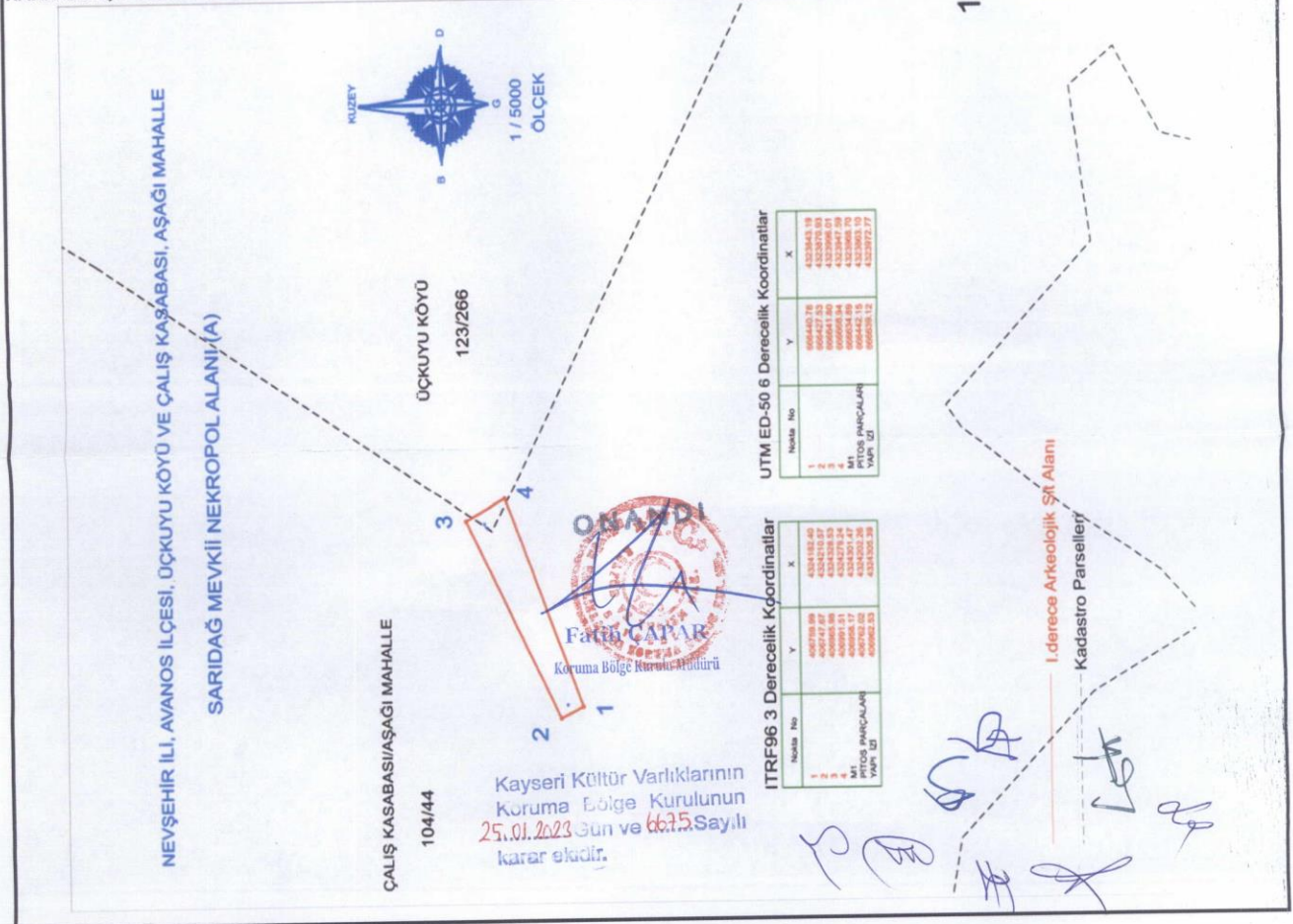
Nevşehir ili, Avanos ilçesi, Çalış Kasabası-Aşağı Mahallede bulunan, kamu orta malı adına kayıtlı 104 ada, 44 parsel numaralı taşınmazın bir kısmı ile Üçkuyu Köyünde bulunan, kamu orta malı adına kayıtlı 123 ada, 266 parselin bir kısmı üzerinde tespit edilen ve “*Sarıdağ Mevkii Nekropol Alanı (A)*” olarak adlandırılan alanın 2863 sayılı Kanunun 6. Maddesi kapsamına giren özellikler taşıdığı anlaşıldığından I.(birinci) derece arkeolojik sit alanı olarak tescil edilmesine;



- Bu doğrultuda hazırlanan kararımız eki 1/5000 ölçekli koordinatlı kadastral harita ile sit fişinin uygun olduğuna,
- Sit sınırlarının isabet ettiği Çalış Kasabası-Aşağı Mahallede bulunan 104 ada, 44 parsel ile Üçkuyu Köyünde bulunan 123 ada, 266 parselin pafta, fen klasörü ve tapu kütüğü beyanlar hanesine “*bir kısmı I.(birinci) derece arkeolojik sit alanıdır*” şerhinin; ilgili tapu ve kadastro müdürlüklerince verilmesi ve işlem sonucuna ilişkin bilgi ve belgelerin Koruma Bölge Kurulu Müdürlüğüne iletilmesine,
- Sit sınırları içerisinde Kültür ve Tabiat Varlıklarını Koruma Yüksek Kurulu’nun 05.11.1999 gün ve 658 sayılı ilke kararının I. (birinci) derece arkeolojik sit alanına ilişkin 1. Maddesinde belirtilen Koruma ve Kullanma Koşullarının geçerli olduğuna, sit alanına ilişkin ilgili kurumlar tarafından süresi içinde Koruma Amaçlı İmar Planı hazırlanmasına,
- Nekropol alanında bulunan tümülüslerde kaçak kazı yapılması suretiyle 2863 sayılı Kanuna muhalefet edenler hakkında suç duyurusunda bulunulmasına, alanda açılan kaçak kazı çukurlarının adli makamların uygun görüşü alındıktan sonra ilgili Müze Müdürlüğü denetiminde yerel yönetimlerce kapatılmasına, uygulama sonrasına ilişkin bilgi belgelerin Koruma Bölge Kurulu Müdürlüğüne bilgi amaçlı iletilmesine,
- Sit alanında daha fazla tahribata neden olunmaması için alanın belli aralıklarla kolluk kuvvetlerince kontrolünün sağlanmasına karar verildi.

ASLI GİBİDİR

AVRUPA KONSEYİ	DOĞAL VE KÜLTÜREL VARLIKLARI KORUMA ENVANTERİ	D.K.V.K.E	SİT	ENVANTER NO: 53
TÜRKİYE	KÜLTÜR VARLIKLARI VE MÜZELER GENEL MÜDÜRLÜĞÜ			HARİTA NO:
İLİ: NEVŞEHİR	İLÇESİ: AVANOS	MAHALLE KÖY: ÇALIŞ KASABASI AŞAĞI MAHALLE ÜÇKUYU KÖYÜ		KADASTRO:
ADI: SARIDAĞ MEVKİİ NEKROPOL ALANI (A)				PAFTA: ÇALIŞ KSB AŞAĞI MAH-104 ADA, 44 PARSEL İLE ÜÇKUYU KÖYÜ 123 ADA, 266 PARSEL
<p>GENEL TANIM: "Sarıdağ Mevkii Nekropol Alanı (A)" olarak adlandırılan alan Çalış Kasabasının yaklaşık 8 km kuzeydoğusunda, Üçkuyu Köyünün yaklaşık 5 km batısında, Paşalı Köyünün yaklaşık 5,5 km kuzeybatısında konumlanmıştır. Alan içerisinde 2 Adet Tümülüs (mezar yapısı) ile pythos parçaları ve yapı izlerinin mevcut olduğu alan tespit edilmiştir. Tümülüsler, yığma taş ve toprak malzemeden oluşturulmuştur. Alan içerisinde Pythos parçaları ve mezar yapısının bulunduğu alanda; Yığma taş ve toprak malzemeden oluşturulmuş mezar yapısı ile yaklaşık 5 metre çapındaki dairesel kaçak kazı çukuru yakınında pythos parçalarına rastlanmıştır. M-1 olarak adlandırılan mezar yapısı; Yığma taş ve toprak malzemeden oluşturulmuştur. Yaklaşık 15 metre çapında, 1 metre yüksekliğindedir. Üzerinde tehlike arz etmeyen bir adet kaçak kazı çukuru mevcuttur. mezar yapısının bitişiğinde yaklaşık 10 metre çapında dairesel planlı yapı izlerine rastlanmıştır.</p>				
ŞİMDİKİ TEHLİKELER: : Kaçak kazı				
ŞİMDİKİ DURUM	:Beşeri ve doğal tahribata açıktır			
SİT POTANSİYELİ	: I.ARKEOLOJİK SİT ALANI		KORUMA DERECE: I. (Birinci) DERECE ARKEOLOJİK SİT ALANI	
ŞİMDİKİ KORUMA	: Korumasız		HAZIRLAYANLAR: 23/11/2022 Zeynep ÖZDEMİR Uzman	
ÖNERİLEN KORUMA	:1/5000 Ölçekli Kadastral harita üzerinde işaretli olduğu şekliyle I. DERECE ARKEOLOJİK SİT ALANI olarak tescil edilmesi.		Volkan CANIBEK Sanat Tarihçi Kemal KURD Harita Mühendisi	
YAYIN DİZİSİ			KONTROL EDEN: Fatih ÇAPAR /23/11/2022 Koruma Bölge Kurulu Müdürü	
GÖZLEMLER			K.K.V.K. B. K. KARARLARI	
			REVİZYON K.K.V.K.B.K. ONAYI: 25/10/2023	

HARİTALAR, FOTOĞRAFLAR :





NEVŞEHİR İLİ, AVANOS İLÇESİ, ÜÇKUYU KÖYÜ VE ÇALIŞ KASABASI, AŞAĞI MAHALLE

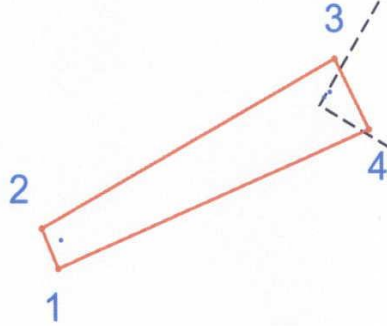
SARIDAĞ MEVKİİ NEKROPOL ALANI (A)

ÇALIŞ KASABASI/AŞAĞI MAHALLE

104/44

ÜÇKUYU KÖYÜ

123/266



Kayseri Kültür Varlıklarının
Koruma Bölge Kurulunun
25.01.2023 Gün ve 6675.Sayılı
karar ektir.

ITRF96 3 Derecelik Koordinatlar

Nokta No	Y	X
1	406759.99	4324182.40
2	406747.67	4324210.57
3	406965.98	4324328.53
4	406991.51	4324279.24
M1	406958.17	4324301.47
PİTOS PARÇALARI	406762.02	4324202.26
YAPI İZİ	406962.53	4324305.39

UTM ED-50 6 Derecelik Koordinatlar

Nokta No	Y	X
1	666440.78	4323843.19
2	666427.53	4323870.93
3	666641.80	4323996.01
4	666668.94	4323947.59
M1	666634.89	4323968.70
PİTOS PARÇALARI	666442.15	4323863.10
YAPI İZİ	666639.12	4323972.77

