

T.C.
KÜLTÜR VE TURİZM BAKANLIĞI
Kayseri Kültür Varlıklarını Koruma Bölge Kurulu

KARAR

Toplantı no ve tarih: 381 - 27.01.2023

Karar no ve tarih :6738 - 27.01.2023

Toplantı Yeri
KAYSERİ

Niğde ili, Merkez ilçesi, Orhanlı Beldesinde bulunan, kamu orta malına ait 2474 parselde Niğde Müze Müdürlüğü uzmanlarınca yapılan incelemede tespit edilen Tümülüslerin tescili konusunun değerlendirilmesine yönelik Niğde İl Kültür ve Turizm Müdürlüğü'nün 19.10.2022 tarih, E.3046323 sayılı yazısı gereği yapılan incelemelerde Niğde ili, Merkez ilçesi, Orhanlı Beldesinde bulunan, kamu orta malına ait 2474 parselin bir kısmı üzerinde tespit edilen ve “*Üççakal Mevkii Tümülüsleri (1) ve (2)*” olarak adlandırılan alanın I. (birinci) derece arkeolojik sit alanı olarak tescili ile kaçak kazı konusunun Koruma Bölge Kurulunda değerlendirilmesi istemine yönelik Koruma Bölge Kurulu Müdürlüğü uzmanlarının 14.11.2022 tarih ve 1717228 sayılı yerinde inceleme raporu, konuya ilişkin Niğde İl Kültür ve Turizm Müdürlüğü'nün 15.11.2022 tarih, E.3147829 sayılı, Nevşehir Çevre, Şehircilik ve İklim Değişikliği İl Müdürlüğü'nün 16.11.2022 tarih, E.5031168 sayılı, Niğde İl Tarım ve Orman Müdürlüğü'nün 17.11.2022 tarih, E.7778573 sayılı, Niğde Çevre, Şehircilik ve İklim Değişikliği İl Müdürlüğü'nün 22.11.2022 tarih, E.5062158 sayılı, Enerji ve Tabii Kaynaklar Bakanlığı, Maden ve Petrol İşleri Genel Müdürlüğü'nün 22.11.2022 tarih, E.2022455244 sayılı, Kültür ve Turizm Bakanlığı Yatırım ve İşletmeler Genel Müdürlüğü'nün 29.11.2022 tarih, E.3180726 sayılı, Devlet Su İşleri 4. Bölge Müdürlüğü'nün 06.12.2022 tarih, E.2940711 sayılı, Niğde Orman İşletme Müdürlüğü'nün 14.12.2022 tarih, E.6595775 sayılı görüş yazıları ile Koruma Bölge Kurulu Müdürlüğü uzmanının 16.01.2023 tarih, 1839884 sayılı dosya inceleme raporu okundu, açıklamaları dinlendi, dosyasındaki bilgi ve belgeler incelendi, yapılan görüşme sonucunda;

Niğde ili, Merkez ilçesi, Orhanlı Beldesinde bulunan, kamu orta malına ait 2474 parselin bir kısmı üzerinde tespit edilen ve “*Üççakal Mevkii Tümülüsleri (1) ve (2)*” olarak adlandırılan alanın 2863 sayılı Kanunun 6. Maddesi kapsamına giren özellikler taşıdığı anlaşıldığından I.(birinci) derece arkeolojik sit alanı olarak tescil edilmesine;

- Bu doğrultuda hazırlanan kararımız eki 1/1000 ölçekli koordinatlı kadastral harita ile sit fişinin uygun olduğuna,
- Sit sınırlarının isabet ettiği 2474 parselin pafta, fen klasörü ve tapu kütüğü beyanlar hanesine “*bir kısmı I.(birinci) derece arkeolojik sit alanıdır*” şerhinin; ilgili tapu ve kadastro müdürlüklerince verilmesi ve işlem sonucuna ilişkin bilgi ve belgelerin Koruma Bölge Kurulu Müdürlüğüne iletilmesine,
- Sit sınırları içerisinde Kültür ve Tabiat Varlıklarını Koruma Yüksek Kurulu'nun 05.11.1999 gün ve 658 sayılı ilke kararının I. (birinci) derece arkeolojik sit alanına ilişkin 1. Maddesinde belirtilen Koruma ve Kullanma Koşullarının geçerli olduğuna, sit alanına ilişkin ilgili kurumlar tarafından süresi içinde Koruma Amaçlı İmar Planı hazırlanmasına,
- Tümülüslerde kaçak kazı yapılması suretiyle 2863 sayılı Kanuna muhalefet edenler hakkında suç duyurusunda bulunulmasına, alanda açılan kaçak kazı çukurlarının adli makamların uygun görüşü alındıktan sonra ilgili Müze Müdürlüğü denetiminde yerel yönetimlerce kapatılmasına, uygulama sonrasına ilişkin bilgi belgelerin Koruma Bölge Kurulu Müdürlüğüne bilgi amaçlı iletilmesine,
- Sit alanında daha fazla tahribata neden olunmaması için alanın belli aralıklarla kolluk kuvvetlerince kontrolünün sağlanmasına karar verildi.

ASLI GİBİDİR

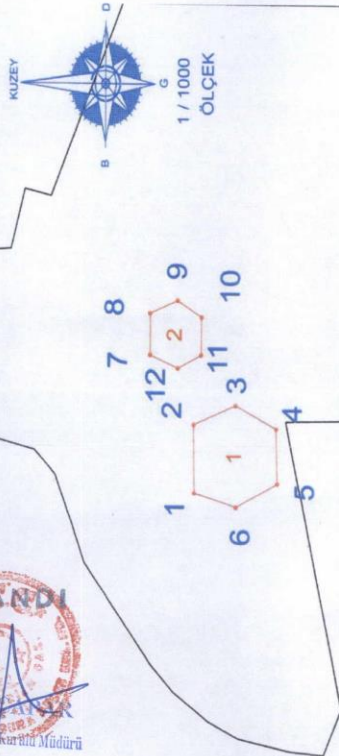
| | | | | |
|---|--|---|-----------|------------------|
| AVRUPA KONSEYİ | DOĞAL VE KÜLTÜREL VARLIKLARI KORUMA ENVANTERİ | D.K.V.K.E | SİT | ENVANTER NO: 158 |
| TÜRKİYE | KÜLTÜR VARLIKLARI VE MÜZELER GENEL MÜDÜRLÜĞÜ | | | HARİTA NO: |
| İLİ: NİĞDE | İLÇESİ: MERKEZ | MAHALLE KÖY: ORHANLI BELDESİ | KADASTRO: | |
| | Mevkii: | | PAFTA: | |
| ADI: ÜÇÇAKIL MEVKİİ TÜRÜMÜSLERİ | | | ADA: | 2474 PARSEL |
| <p>GENEL TANIM: "Üççakıl Mevkii Türümlüleri (1) ve (2) olarak adlandırılan alan Orhanlı köyünün yaklaşık 2,5 km kuzeybatısında konumlanmıştır. "Üççakıl Mevkii Türümlüsü (1)"; Yığıma toprak+taş malzemeden oluşturulmuştur. Yaklaşık 1,5 m. yüksekliğindeki türümlüs, yaklaşık 20 metre çapındadır. Türümlüs tahribata uğramış olup, üzerinde yaklaşık yarım metre derinliğinde ve 1x3 m ölçülerinde kaçak kazı çukuru açılmıştır. "Üççakıl Mevkii Türümlüsü (2)"; Yığıma toprak+taş malzemeden oluşturulmuştur. Yaklaşık 1,5 m. yüksekliğindeki türümlüs, yaklaşık 12 metre çapındadır. Türümlüs tahribata uğramış olup, üzerinde yaklaşık yarım metre derinliğinde ve 2 m çapında kaçak kazı çukuru açılmıştır.</p> | | | | |
| ŞİMDİKİ TEHLİKELER : Kaçak kazı | | | | |
| ŞİMDİKİ DURUM | :Beşeri ve doğal tahribata açıktır | | | |
| SİT POTANSİYELİ | : I. ARKEOLOJİK SİT ALANI | KORUMA DEREJESİ : I. (Birinci) DERECE ARKEOLOJİK SİT ALANI | | |
| ŞİMDİKİ KORUMA | : Korumasız | HAZIRLAYANLAR: 11/11/ 2022 Zeynep ÖZDEMİR Uzman | | |
| ÖNERİLEN KORUMA | : 1/1000 Ölçekli Kadastral harita üzerinde işaretli olduğu şekliyle I. DERECE ARKEOLOJİK SİT ALANI olarak tescil edilmesi. | Kemal KURD Harita Mühendisi KONTROL EDEN: Fatih ÇAPAR 11/11/2022 Koruma Bölge Kurulu Müdürü | | |
| YAYIN DİZİSİ | : | K.K.V.K. B. K. KARARLARI | | |
| GÖZLEMLER | : | REVİZYON K.K.V.K.B.K. ONAYI : 27/01/2023 | | |

HARİTALAR, FOTOĞRAFLAR :

NİĞDE İLİ, MERKEZ İLÇE, ORHANLI BELDESİ
ÜÇÇAKIL MEVKİİ TÜRÜMÜSLERİ (2 Adet)



Kayseri Kültür Varlıklarının
Koruma Bölge Kurulunun
27.01.2023 Gün ve 6738 Sayılı
karar ile.



UTM ED50 6 Derecelik Koordinatlar

| Nokta No | Y | X |
|----------|-----------|------------|
| 1 | 654170.49 | 4244397.34 |
| 2 | 654185.50 | 4244388.05 |
| 3 | 654190.02 | 4244367.47 |
| 4 | 654185.40 | 4244376.69 |
| 5 | 654173.44 | 4244375.96 |
| 6 | 654167.63 | 4244386.50 |
| 7 | 654200.19 | 4244409.84 |
| 8 | 654209.07 | 4244410.13 |
| 9 | 654208.70 | 4244398.89 |
| 10 | 654200.57 | 4244396.74 |
| 11 | 654197.44 | 4244402.63 |
| 12 | | |


ITRF 96 3 Derecelik Koordinatlar

| Nokta No | Y | X |
|----------|-----------|------------|
| 1 | 401899.97 | 4244839.72 |
| 2 | 401905.00 | 4244829.44 |
| 3 | 401909.18 | 4244829.44 |
| 4 | 401904.21 | 4244818.59 |
| 5 | 401892.23 | 4244818.25 |
| 6 | 401896.76 | 4244828.37 |
| 7 | 401920.02 | 4244851.24 |
| 8 | 401925.95 | 4244851.24 |
| 9 | 401920.16 | 4244839.02 |
| 10 | 401920.02 | 4244838.13 |
| 11 | 401917.09 | 4244844.12 |
| 12 | | |

Kemal KURD
Harita Mühendisi

I. Derece Arkeolojik Sit Alanı Sınırı
Kadastral Parseli

ÜÇÇAKIL MEVKİİ TÜMÜLÜSÜ (1)

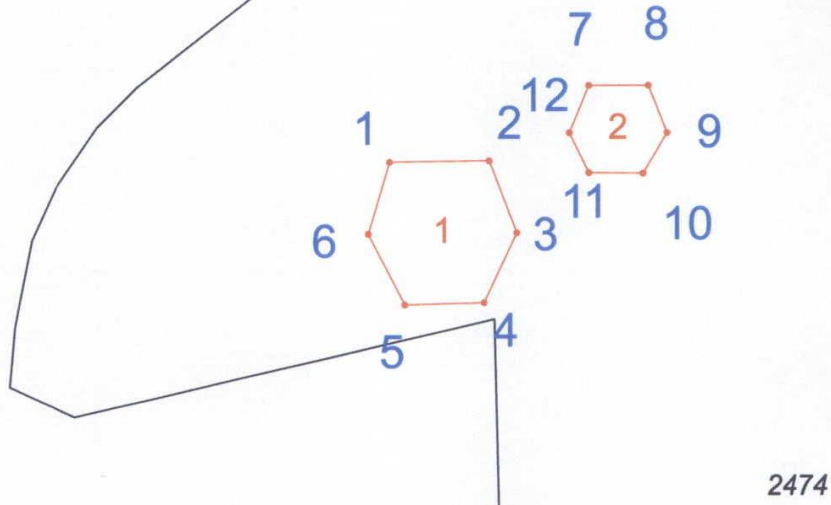
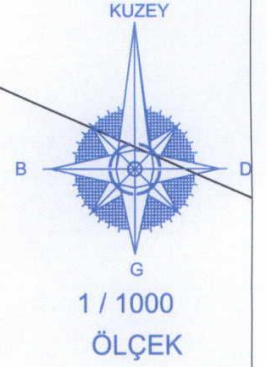


ÜÇÇAKIL MEVKİİ TÜMÜLÜSÜ (2)



NİĞDE İLİ, MERKEZ İLÇE, ORHANLI BELDESİ ÜÇÇAKIL MEVKİİ TÜMÜLÜSLERİ (2 Adet)

Kayseri Kültür Varlıklarının
Koruma Bölge Kurulunun
27.01.2023 Gün ve 6738.Sayılı
kararıdır.



ITRF 96 3 Derecelik Koordinatlar

| Nokta No | Y | X |
|----------|-----------|------------|
| 1 | 401889.97 | 4244839.72 |
| 2 | 401905.00 | 4244839.94 |
| 3 | 401909.18 | 4244829.21 |
| 4 | 401904.21 | 4244818.59 |
| 5 | 401892.23 | 4244818.25 |
| 6 | 401886.76 | 4244828.97 |
| 7 | 401920.02 | 4244851.24 |
| 8 | 401928.95 | 4244851.24 |
| 9 | 401931.78 | 4244844.12 |
| 10 | 401928.16 | 4244838.02 |
| 11 | 401920.02 | 4244838.13 |
| 12 | 401917.09 | 4244844.12 |

UTM ED50 6 Derecelik Koordinatlar

| Nokta No | Y | X |
|----------|-----------|------------|
| 1 | 664170.49 | 4244397.34 |
| 2 | 664185.50 | 4244398.06 |
| 3 | 664190.02 | 4244387.47 |
| 4 | 664185.40 | 4244376.69 |
| 5 | 664173.44 | 4244375.96 |
| 6 | 664167.63 | 4244386.50 |
| 7 | 664200.15 | 4244409.84 |
| 8 | 664209.07 | 4244410.13 |
| 9 | 664212.12 | 4244403.10 |
| 10 | 664208.70 | 4244396.89 |
| 11 | 664200.57 | 4244396.74 |
| 12 | 664197.44 | 4244402.63 |



Fatih ÇAPAR
Koruma Bölge Kurulu Müdürü

———— I.derece Arkeolojik Sit Alanı Sınırı
———— Kadastro Parseli

[Handwritten signatures and initials]

[Handwritten signature]
Kemal KURD
Harita Mühendisi