

T.C.
KÜLTÜR VE TURİZM BAKANLIĞI
Kayseri Kültür Varlıklarını Koruma Bölge Kurulu

KARAR

Toplantı No. ve Tarihi : 381 -27.01.2023
Karar No. ve Tarihi : 6747 - 27.01.2023

Toplantı Yeri
KAYSERİ

Niğde İli, Bor İlçesi, Kavuklu Köyü, Tapur Mevkii'nde bulunan, özel mülkiyete ait 82 parselde yer alan "Tapur Mevkii Arkeolojik Yerleşimi I"ın 1.derece arkeolojik sit alanı olarak tescili konusunun Koruma Bölge Kurulunda değerlendirilmesine ilişkin Koruma Bölge Kurulu Müdürlüğü uzmanlarının 21.11.2022 gün ve 1729851 sayılı yerinde inceleme raporu, Niğde İl Kültür ve Turizm Müdürlüğü'nün 24.11.2022 gün ve 3181530 sayılı, Nevşehir Çevre, Şehircilik ve İklim Değişikliği İl Müdürlüğü'nün 25.11.2022 gün ve 5114327 sayılı, Bor Kaymakamlığının 29.11.2022 gün ve 5138834 sayılı, Enerji ve Tabii Kaynaklar Bakanlığı Maden İşletme Genel Müdürlüğü'nün 29.11.2022 gün ve 2022468539 sayılı, Kültür ve Turizm Bakanlığı Yatırım ve İşletmeler Genel Müdürlüğü'nün 06.12.2022 gün ve 3208510 sayılı, Niğde İl Tarım ve Orman Müdürlüğü'nün 08.12.2022 gün ve 8046688 sayılı, DSİ 4. Bölge Müdürlüğü'nün 12.12.2022 gün ve 2957088 sayılı görüş yazıları ile Koruma Bölge Kurulu Müdürlüğü uzmanının 19.01.2023 gün ve 1848913 sayılı dosya inceleme raporu okundu, açıklamaları dinlendi, dosyasındaki bilgi ve belgeler incelendi, yapılan görüşme sonucunda;

Niğde İli, Bor İlçesi, Kavuklu Köyü, Tapur Mevkii'nde bulunan, özel mülkiyete ait 82 parselde yer alan "*Tapur Mevkii Arkeolojik Yerleşimi I*"ın, 2863 sayılı yasa kapsamına giren özellikler taşıması nedeniyle 1.derece arkeolojik sit alanı olarak tescil edilmesine, kararımız eki 1/1000 ölçekli haritanın ve bu doğrultuda hazırlanan sit fişinin uygun olduğuna;

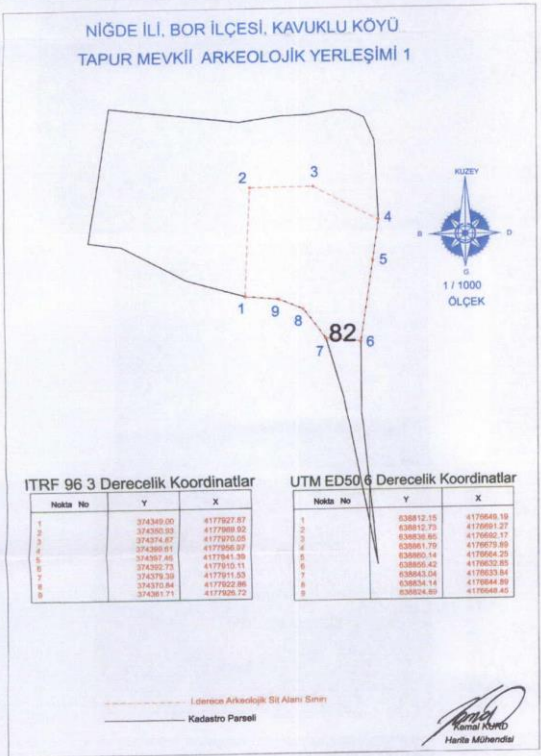
- Niğde İli, Bor İlçesi, Kavuklu Köyü, 82 parselin pafta, fen klasörü ve tapu kütüğü beyanlar hanesine "*Bir Kısmı 1.Derece Arkeolojik Sit Alanıdır*" şerhinin ilgili Tapu ve Kadastro Müdürlüklerince 13.03.2012 tarih ve 28232 sayılı Resmi Gazetede yayımlanarak yürürlüğe giren "Korunması Gerekli Taşınmaz Kültür Varlıklarının ve Sitlerin Tespit ve Tescili Hakkında Yönetmelik" gereği verilmesi ve işlem sonucuna ilişkin bilgi ve belgelerin Koruma Bölge Kurulu Müdürlüğüne iletilmesine;
- Sit alanında, Kültür ve Tabiat Varlıklarını Koruma Yüksek Kurulu'nun 05.11.1999 gün ve 658 sayılı ilke kararının 1. derece arkeolojik sit alanlarına ilişkin 1. Maddesinde belirtilen Koruma ve Kullanma Koşullarının geçerli olduğuna;
- Sit alanına ilişkin ilgili kurumlar tarafından süresi içinde Koruma Amaçlı İmar Planı hazırlanmasına;
- Sit alanında kaçak kazı yapmak suretiyle 2863 sayılı yasaya muhalefet edenler hakkında suç duyurusunda bulunulmasına; adli makamların uygun görüşü alındıktan sonra kaçak kazı çukurlarının ilgili müze müdürlüğü denetiminde yerel yönetimlerce kapatılmasına; uygulama sonrasına ilişkin bilgi ve belgelerin Koruma Bölge Kurulu Müdürlüğüne iletilmesine;
- Sit alanlarında tahribata neden olunmaması için taşınmazın belli aralıklarla kolluk kuvvetlerince kontrolünün sağlanmasına karar verildi.

ASLI GİBİDİR

AVRUPA KONSEYİ	DOĞAL VE KÜLTÜREL VARLIKLARI KORUMA EVANTERİ	D.K.V.K.E	SİT	EVANTER NO	101
TÜRKİYE	KÜLTÜR VARLIKLARI VE MÜZELER GENEL MÜDÜRLÜĞÜ			HARİTA NO	
İLİ: NİĞDE	İLÇESİ: BOR	MAHALLE KÖY : KAVUKLU KÖYÜ		KADASTRO	
	VEYA MEVKİL : TAPUR MEVKİL			PAFTA: ADA: PARSEL: 82	
ADI: TAPUR MEVKİL ARKEOLOJİK YERLEŞİMİ I					
GENEL TANIM: Niğde İli, Bor İlçesi, Kavuklu Köyü yerleşik alanının yaklaşık 3,6 km. kuzeybatısında, Bereket Köyü yerleşik alanının yaklaşık 2km. güneydoğusunda, Kavuklu Köyü sınırları içerisinde, 82 parselde, köy yolunun kenarında, yaklaşık 50 m. çapında bir alanda tespit edilen yerleşimin tepe noktasında yaklaşık 7m. çapında, görülebilen derinliği 10m. olan, can ve mal güvenliği tehlikesi arzeden kaçak kazı çukuru bulunmaktadır. Kaçak kazı çukurunda açığa çıkan kesitte duvar örgüsü görülebilmektedir. Ayrıca gerek kaçak kazı çukurunda gerek çevresinde bol miktarda Demir Çağları, Roma- Bizans ve İslami Dönemlere ait seramik buluntu görülmüştür.					
ŞİMDİKİ TEHLİKELER : Tarımsal faaliyetler, kaçak kazı					
ŞİMDİKİ DURUM : Kaçak kazılarla tahribata uğramış					
SİT POTANSİYELİ : 1. derece arkeolojik sit				KORUMA DERECESİ : 1. derece arkeolojik sit	
ŞİMDİKİ KORUMA : Korumasız				HAZIRLAYANLAR: Dilek YALDIZ Arkeolog Kemal KURD Harita Mühendisi 21.11.2022	
ÖNERİLEN KORUMA : 1. derece arkeolojik sit olarak tescili				KONTROL EDEN: Fatih ÇAPAR Bölge Kurul Müdürü	
YAYIN DİZİSİ				K. K. V. K. B. K. KARARLARI	
GÖZLEMLER				K. K. V. K. B. K. ONAYI: 27/11/2022	




Kayseri Kültür Varlıklarının
Koruma Bölge Kurulunun
27.11.2023. Gün ve 6247.Sayıılı
kararıdır.

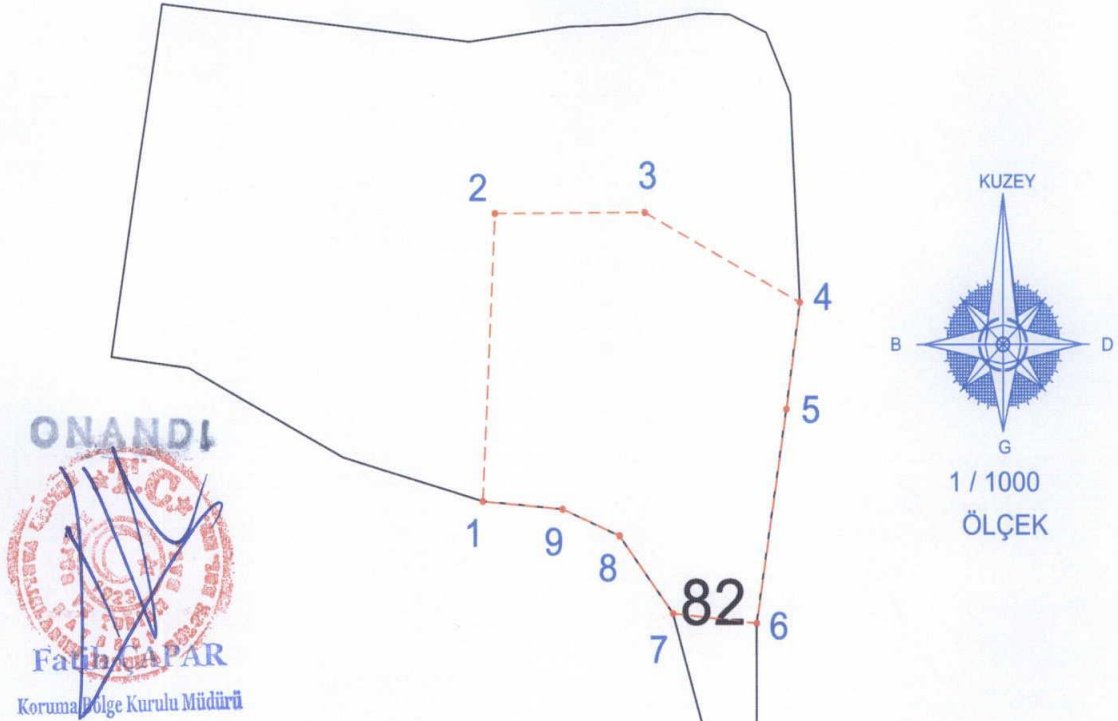


KAYSERİ KÜLTÜR VARLIKLARINI KORUMA BÖLGE KURULU

Handwritten signature and notes at the bottom of the page.



NIĞDE İLİ, BOR İLÇESİ, KAVUKLU KÖYÜ
TAPUR MEVKİİ ARKEOLOJİK YERLEŞİMİ 1



Kayseri Kültür Varlıklarının
Koruma Bölge Kurulunun
27.01.2023...Gün ve 6242...Sayılı
kararıdır.

ITRF 96 3 Derecelik Koordinatlar

Nokta No	Y	X
1	374349.00	4177927.87
2	374350.93	4177969.92
3	374374.87	4177970.05
4	374399.61	4177956.97
5	374397.46	4177941.39
6	374392.73	4177910.11
7	374379.39	4177911.53
8	374370.84	4177922.86
9	374361.71	4177926.72

UTM ED50 6 Derecelik Koordinatlar

Nokta No	Y	X
1	638812.15	4176649.19
2	638812.73	4176691.27
3	638836.65	4176692.17
4	638861.79	4176679.89
5	638860.14	4176664.25
6	638856.42	4176632.85
7	638843.04	4176633.84
8	638834.14	4176644.89
9	638824.89	4176648.45

----- I.derece Arkeolojik Sit Alanı Sınırı
————— Kadastro Parseli

Kemal KURD
Harita Mühendisi