

T.C.
KÜLTÜR VE TURİZM BAKANLIĞI
SAMSUN KÜLTÜR VARLIKLARINI KORUMA BÖLGE KURULU
KARAR

Toplantı Tarihi ve No : 25.01.2023-376
Karar Tarihi ve No : 25.01.2023-9065

Toplantı Yeri: SAMSUN

Samsun ili, İlkadım ilçesi, Cedit Mahallesi, Ebusuud Sokak, Samsun Kültür ve Tabiat Varlıklarını Koruma Bölge Kurulunun 19.08.2010 tarih ve 2736 sayılı kararıyla sınırları revize edilen ve 20.10.2012 tarih ve 619 sayılı karar ile Koruma Amaçlı İmar Planı onaylanan Amisos 3. derece arkeolojik sit alanı içinde kalan, işlem dosyasında tesciline ilişkin herhangi bir bilgi-belge bulunmayan ancak Trabzon Kültür ve Tabiat Varlıklarını Koruma Kurulunun 26.12.1996 tarih ve 2719 sayılı kararı ile restorasyon projesi onaylanan kral kaya mezar odasının tescil edilmesine ilişkin Samsun İl Kültür ve Turizm Müdürlüğünün 31.08.2022 tarih ve 2851016 sayılı yazısı, Samsun Çevre, Şehircilik ve İklim Değişikliği Müdürlüğünün 16.11.2022 tarih ve 5040658 sayılı, Samsun Büyükşehir Belediye Başkanlığı İmar ve Şehircilik Dairesi Başkanlığı KUDEB Şube Müdürlüğünün 03.01.2023 tarih ve 148940 sayılı kurum görüşü yazıları, Samsun Kültür Varlıklarını Koruma Bölge Kurulu Müdürlüğü uzmanlarının hazırladığı 18.11.2022 tarih ve 1726212 sayılı rapor okundu, ekleri ve ilgili dosyası incelendi, yapılan görüşmeler sonunda;

Samsun ili, İlkadım ilçesi, Cedit Mahallesi, Ebusuud Sokak, Samsun Kültür ve Tabiat Varlıklarını Koruma Bölge Kurulunun 19.08.2010 tarih ve 2736 sayılı kararıyla sınırları revize edilen ve 20.10.2012 tarih ve 619 sayılı karar ile Koruma Amaçlı İmar Planı onaylanan Amisos 3. derece arkeolojik sit alanı içinde kalan, Trabzon Kültür ve Tabiat Varlıklarını Koruma Kurulunun 26.12.1996 tarih ve 2719 sayılı kararı ile restorasyon projesi onaylanmış olan kral kaya mezar odasına ait işlem dosyasında tesciline ilişkin herhangi bir bilgi-belge olmadığı anlaşıldığından; özel mülkiyete ait 136 ada, 708 parselde kalan kral kaya mezar odasının 2863 sayılı yasanın 6.maddesi kapsamında “*korunması gerekli taşınmaz kültür varlığı*” olarak tescil edilmesine, koruma grubunun -I- olarak belirlenmesine, koruma alanı sınırının ekli 1/1000 ölçekli haritada işaretlendiği şekilde ve belirtilen koordinatlar doğrultusunda kabul edilmesine, ekteki tescil fişinin uygun olduğuna, özel mülkiyete ait 136 ada 644 parsel ile özel mülkiyete ait 136 ada, 708 parselin tapu kütüğünün beyanlar hanesine “*tescilli kral kaya mezar odasının koruma alanında kalmaktadır*”,136 ada 708 parselin tapu kütüğünün beyanlar hanesine “*korunması gerekli taşınmaz kültür varlığı bulunmaktadır*” şerhlerinin konulmasına ve şerhlerin konulduğuna dair bilgi-belgenin Samsun Kültür Varlıklarını Koruma Bölge Kurulu Müdürlüğüne iletilmesine, koruma alanı içinde yapılacak her türlü uygulama öncesinde Samsun Kültür Varlıklarını Koruma Bölge Kurulundan izin alınması gerektiğine karar verildi.

ASLI GİBİDİR

AVRUPA KONSEYİ	KÜLTÜR VARLIKLARI KORUMA ENVANTERİ	K.V.K.E	ANIT	ENVANTER NO:
TÜRKİYE	KÜLTÜR VARLIKLARI VE MÜZELER GENEL MÜDÜRLÜĞÜ			HARİTA NO:
İLİ SAMSUN	İLÇESİ İLKADIM	MAHALLE KÖY VEYA MEYKLI	Cedit Mahallesi, Ebusuud Sokak	KURUMA DERECESTİ
		KADASTRO		ANTİTAL
SOKAK VE KAPINO		PAFTA	ADA	136
		PARSEL	708	644
	YAPILAN	YAPAN	MUSARUFU (İSİMİ) VE YAKIŞI	
	YAPIM TARİHİ	KITABE		

GENEL TANIM | Kral Kaya Mezar Odası

Samsun ili, İlkadım ilçesi, Cedit Mahallesi Ebusuud Sokak, 136 ada, 708 parselde kalmaktadır. Yol yapımı çalışmaları sırasında tespit edilmiştir. İçinde 5 adet mezar bölmesi bulunmaktadır.

A	İYİ	TAŞIYICI	A	DIŞ	A	İÇYAPI	A	SUSLEME	A	RUTUBET	A	YOK
B	ORTA	YAPI	X	YAPI	X		X	ELEMANLARI	B		X	İZLEN
S	FENA		C		C				S		C	ÖNLEMİ



GOZLEMLER	
BÜGÜNKÜ SAHİBİ	BAKIMINDAN SORUMLU OLANIN GEREKİN KURUMU

YAPILAN ÖN. ARIMLAR

AYRINTILI TANIM: Kral kaya mezar odası, Samsun ili, İlkadım ilçesi, Ebusuud Sokak sonunda (eski 136 ada,468 parsel) 136 ada 708 parselde, 28.11.1995 tarihinde İlkadım Belediyesi tarafından yapılan yol genişletme çalışmaları sırasında tespit edilmiştir. Kist kayaya oyularak oval olarak yapılmış mezar odası 5x5m ölçülerinde, 3m.yüksekliğindedir. Mezar odası içinde düzgün kesme blok taşlarla bölmeli olarak yapılmış 5 adet mezar bulunmaktadır. Mezar odasının kapısı doğu yöne bakmakta olup, lentosu ve çerçeveleri düzgün kesme taştan yapılmış, kapı açıklığı da 3 adet düzgün kesme blok taşla örtülüdür. Mezar odaları 1,2,3,4 ve 5 nolu mezar odası olarak adlandırılmıştır.1 ve 5 nolu mezar odasında iskelete rastlanmamış, diğer odalarda rastlanan iskeletler erimiş ve dağılmış vaziyette bulunmuştur. 4 nolu mezarda çok sayıda altın ve pişmiş toprak mezar buluntuları açığa çıkarılmıştır (mezara ait bilgiler 10.01.1996 tarih ve 2 sayılı müze raporundan alınmıştır.)

3.derece arkeolojik sit alanı içinde kalan mezar odasının, Trabzon Kültür ve Tabiat Varlıklarını Koruma Kurulunun 26.12.1996 tarih ve 2719 sayılı kararı ile restorasyon projesi onaylanmış ve Samsun Kültür ve Tabiat Varlıklarını Koruma Bölge Kurulunun 21.05.2009 tarih ve 2087 sayılı kararı ile mezar odasının çevresine ilişkin koruma bandı oluşturulmuştur. Günümüzde mezar odasının girişinde demir kapı bulunmaktadır.

TEKNİK BİLGİLER	SU	ELERİK	İSİM A	KAVRULMASI
ORDINAL KULLANIMI:				
BİLGİ KULLANIMI				
ÖNE RİNKÜLLANIMI				

HAZIRLAYANLAR 18.11.2022
Aysegül TURHAN ERDOĞAN Arkeolog
Sedat FİDAN-Jeodezi ve Fotog.Müh.

KONTROL EDEN
Koruma Bölge Kurulu Başkanı

KURULUŞUN ADI

YAYIN DİZİNİ:	RAPOR	EKLER	ASLI GİBİDİR
		FOTOĞRAF	VAR
		FOTOKOPİ	VAR
		ÇİZİM	VAR
		ÖZET	YOK
		YER KURUMU	YOK

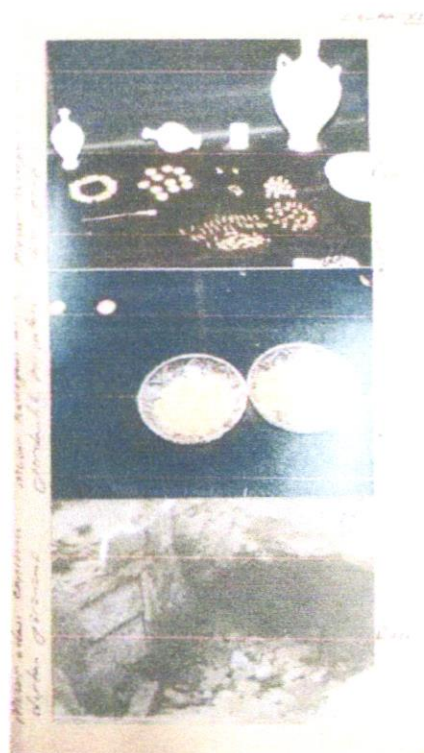
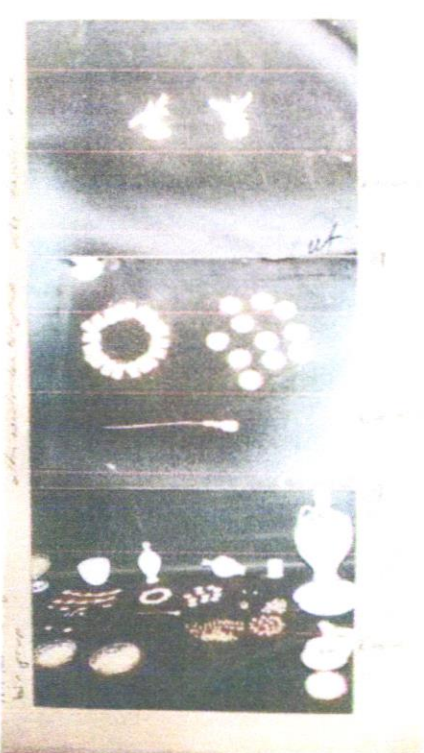
UYGÜN BULUNDU
Samsun Kültür Varlıklarını
Koruma Bölge Kurulu
25.01.2023 gün ve ...9.065...
sayılı karar ekidir.

Kültür Varlıklarını Koruma Bölge Kurulu
Kültür Varlıklarını Koruma Bölge Kurulu
Başkanı
Müdür V.



41723

TKVTKK 26.12.1996-2719
SKVTKKBK 21.05.2009-2087



İL: SAMSUN
İLÇE: İLKADIM
MAHALLE: CEDİT MAH.
TÜRÜ: MEZAR ODASI
KORUMA ALANI SINIRI
TESCİLLİ MEZAR
DOSYA NO 55.00.839

KORUMA ALANI SINIRI KOORDİNATLARI

Nokta No	Y	X	Nokta No	Y	X
1	527976.423	4575424.715	2	527981.972	4575424.183
3	527986.669	4575422.409	4	527990.787	4575419.511
5	527994.018	4575415.726	6	527996.217	4575411.254
7	527997.245	4575406.341	8	527997.021	4575401.349
9	527995.573	4575396.584	10	527992.993	4575392.324
11	527989.426	4575388.823	12	527985.078	4575386.305
13	527980.292	4575384.958	14	527975.327	4575384.833
15	527970.487	4575385.934	16	527966.049	4575388.206
17	527962.340	4575391.471	18	527959.526	4575395.583
19	527957.827	4575400.215	20	527957.315	4575405.219
21	527958.051	4575410.131	22	527959.977	4575414.713
23	527963.015	4575418.722	24	527966.919	4575421.824
25	527971.545	4575423.886			



UTM3, DATUM: ITRF, MERKEZİ MERİDYEN: 36

136

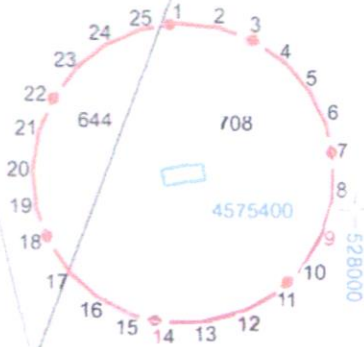
136

136

510

644

708



4575400

528100

630

715

707

700

UYGÜN BULUNDU
Samsun Kültür Varlıklarını
Koruma Bölge Kurulu
25.01.2023 gün ve ...9065...
sayılı karar ekidir.

~~BAŞKAN~~
Prof. Dr. Cenan SANCAR

~~BAŞKAN YARDIMCISI~~
Prof. Dr. Ahmet Ali BAYHAN

~~ÜYE Başkan Yardımcısı~~
Prof. Dr. Vedat KELEŞ

ÜYE
Doç. Dr. Cengiz TAVŞAN

ÜYE
Uluk HOŞ

ÜYE
Belkıs DÖNMEZ

ÜYE
Hakan KARADUMAN

ASLI GİBİDİR

