

T.C.
KÜLTÜR VE TURİZM BAKANLIĞI
ESKİŞEHİR KÜLTÜR VARLIKLARINI KORUMA BÖLGE KURULU

KARAR

Toplantı Tarih ve no: 19.01.2023 - 427
Karar Tarih ve no : 19.01.2023 - 11341

Toplantı Yeri
ESKİŞEHİR

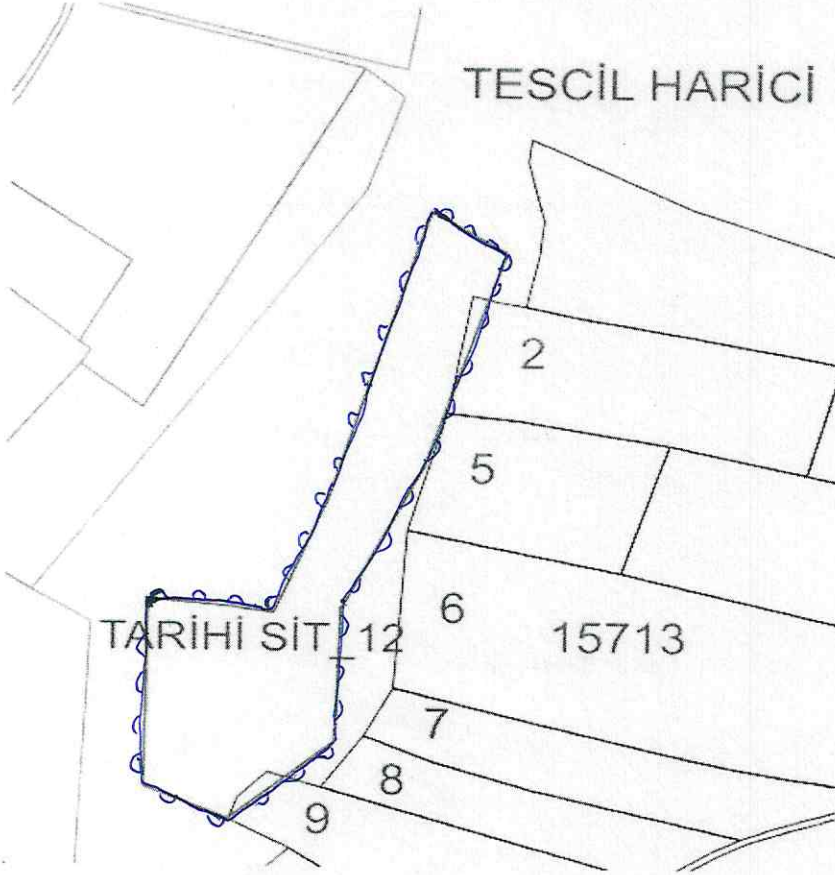
Eskişehir İli, Odunpazarı İlçesi, Kireç Mahallesi sınırları içinde yapılması planlanan içme suyu hattına ilişkin 2863 sayılı Kanun kapsamında görüş verilmesi talebini konu alan Eskişehir Su ve Kanalizasyon İdaresi Genel Müdürlüğünün 05.10.2022 tarih ve 13143 sayılı yazısı doğrultusunda Kurul Müdürlüğü uzmanlarınca yapılan incelemede söz konusu mahalle sınırları içinde tespit edilen 12 (oniki) adet siper hattının tarihi sit olarak tesciline esas bilgi ve belgelerin değerlendirilmesi konusunun yer aldığı Kurul Müdürlüğü uzmanlarının 02.11.2022 tarih ve 1692705 sayılı yerinde inceleme raporu, Kurul Müdürlüğünün 09.11.2022 tarih ve 3126597 sayılı yazısı, konuyla ilgili faaliyeti etkilenen Kurum ve Kuruluşların görüşlerinin talep edildiği Kurul Müdürlüğünün 09.11.2022 tarih ve 3126597 sayılı yazısı, kurum görüşlerinin iletildiği yazılar, Kurul Müdürlüğü uzmanlarının 13.01.2023 tarih ve 1838321 sayılı dosya inceleme raporu okundu, koordinatlı sit sınırı krokisi, kadastral krokisi, tescil fişi, fotoğrafları ve dosyası incelendi, yapılan görüşmeler sonucunda;

Eskişehir ili, Odunpazarı ilçesi, Kireç Mahallesi sınırları içinde tespit edilen 12 (oniki) adet siper hattının, 2863 sayılı Kanun'un 6. Maddesinde tanımlanan korunması gerekli kültür varlıklarından olması nedeniyle, söz konusu alanın "Kireç Mahallesi Siperleri Tarihi Siti " adıyla tescil edilmesinin uygun olduğuna; hazırlanan tescil fişinin, koordinatlı sit sınırı paftasının ve sit sınırlarının aktarıldığı kadastral krokilerin (üç adet) uygun olduğuna; söz konusu alanlarda Kültür Varlıklarını Koruma Yüksek Kurulunun Tarihi Sitler, Koruma ve Kullanma Koşulları'na ilişkin 11.03.2021 tarih ve 1700 sayılı İlke Kararı'nda yer alan hükümlerin geçerli olduğuna ve bu hükümlerin geçiş dönemi koruma esasları ve kullanma koşulları olarak belirlenmesine, sit sınırları içinde madencilik faaliyetlerinin yapılmamasına ve bahsi geçen alanda 2863 sayılı ve ilgili mevzuat kapsamında gerekli izinler alınmadan herhangi bir fiziki ve inşai müdahalede bulunulmamasına karar verildi.

İli : Eskişehir
İlçesi : Odunpazarı
Mahallesi : Kireç
Ada Parsel No : Tescilli Harici Yerler ve 15713 Ada 2 ve 9 Parseller

Lejant :

-----: Tarihi Sit Sınırları



T.C.
KÜLTÜR VE TURİZM BAKANLIĞI
ESKİŞEHİR KÜLTÜR VARLIKLARINI
KORUMA BÖLGE KURULU'NUN
19.01.2023 GÜN, 11341 SAYILI KARARI
EKİDİR.



Sit Alanı Adı	Kapsadığı Kadastro Parselleri	Tamamı / Bir Kısmı
Kireç Mahallesi Kireçköy Siper Hatları Tarihi Sit_12 Alanı	Tescil Harici	Bir Kısmı
	15713 Ada 2 Parsel	Bir Kısmı
	15713 Ada 9 Parsel	Bir Kısmı

Sit Sınırları

Eskişehir Kültür Varlıklarını Koruma Bölge Kurulu Müdürlüğü' nün 09.11.2022 tarihli ve 3126597 sayılı yazısı Ekinde gönderilen Koordinatların Kadastro Paftası ile çakıştırılması sonucu olarak hazırlanmıştır.
11/11/2022

Kadastro Teknikeri

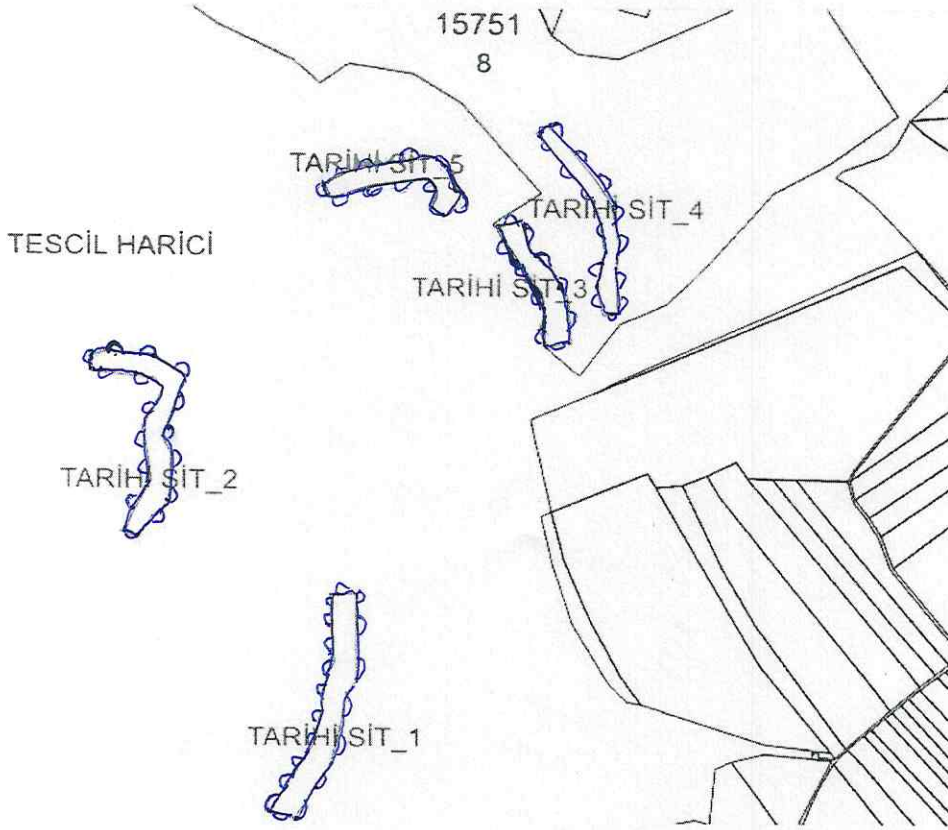
İrem DEĞİRMİ
Kadastro

Kontrol Mühendisi

İli : Eskişehir
İlçesi : Odunpazarı
Mahallesi : Kireç
Ada Parsel No : Tescilli Harici Yerler ve 15751 Ada 8 Parsel

Lejand

aaaa: Tarihi Sit Sınırları



T.C.
KÜLTÜR VE TURİZM BAKANLIĞI
ESKİŞEHİR KÜLTÜR
VARLIKLARINI
KORUMA BÖLGE KURULU'NUN
19.01.2023 GÜN, 11341 SAYILI
KARARI EKİDİR.



Sit Sınırlarının

Sit Alanı Adı	Kapsadığı Kadastro Parselleri	Tamamı / Bir Kısmı
Kireç Mahallesi Kireçköy Siper Hatları Tarihi Sit_1 Alanı	Tescil Harici	Tamamı
Kireç Mahallesi Kireçköy Siper Hatları Tarihi Sit_2 Alanı	Tescil Harici	Tamamı
Kireç Mahallesi Kireçköy Siper Hatları Tarihi Sit_3 Alanı	Tescil Harici	Bir Kısmı
	15751 Ada 8 Parsel	Bir Kısmı
Kireç Mahallesi Kireçköy Siper Hatları Tarihi Sit_4 Alanı	15751 Ada 8 Parsel	Tamamı
Kireç Mahallesi Kireçköy Siper Hatları Tarihi Sit_5 Alanı	Tescil Harici	Tamamı

Eskişehir Kültür Varlıklarını Koruma Bölge Kurulu Müdürlüğü' nün 09.11.2022 tarihli ve 3126597 sayılı yazısı Ekinde gönderilen Koordinatların Kadastro Paftası ile karşılaştırılması sonucu hazırlanmıştır.
11/11/2022

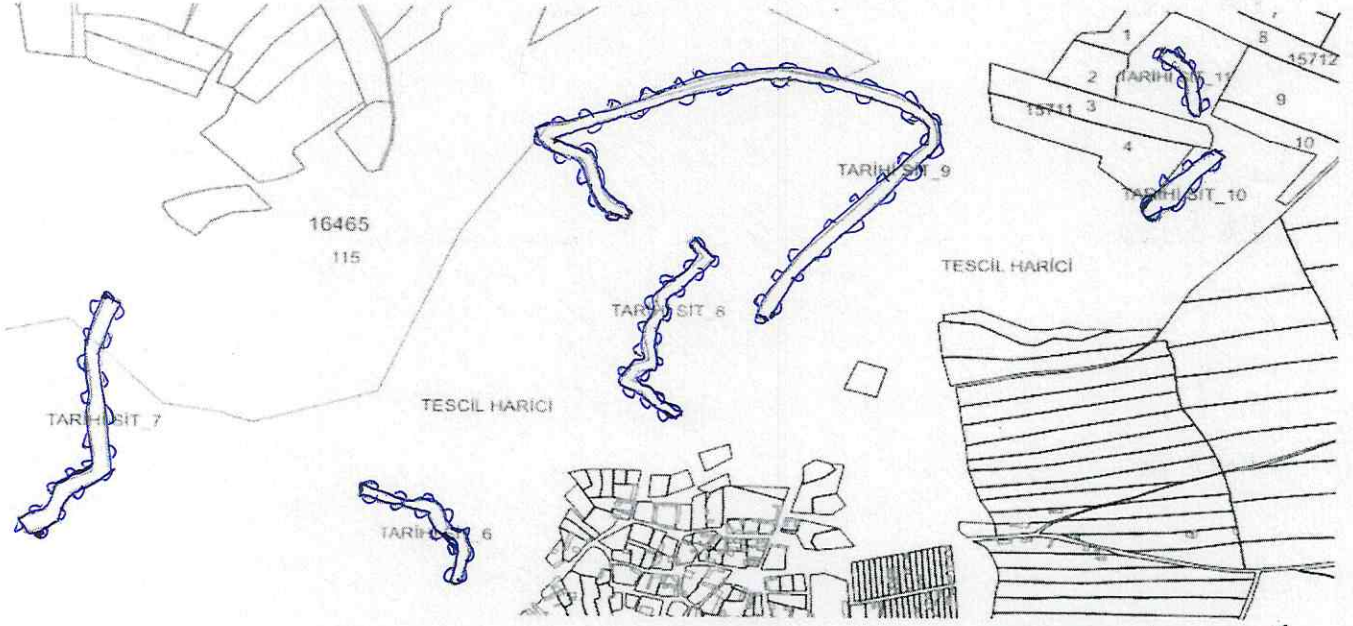
Kadastro Teknikeri

İrem DEĞİRMENCI
Kadastro Teknikeri

Kontrol Mühendisi

İli : Eskişehir
İlçesi : Odunpazarı
Mahallesi : Kireç
Ada Parsel No : Tescilli Harici Yerler ve Ağapınar Mahallesi 16465 Ada 115 Parsel

Lejant
---: Tarihi Sit Sınırları



Sit Alanı Adı	Kapsadığı Kadastro Parselleri	Tamamı / Bir Kısmı
Kireç Mahallesi Kireçköy Siper Hatları Tarihi Sit_6 Alanı	Tescil Harici	Tamamı
Kireç Mahallesi Kireçköy Siper Hatları Tarihi Sit_7 Alanı	Tescil Harici	Bir Kısmı
	16465 Ada 115 Parsel	Bir Kısmı
Kireç Mahallesi Kireçköy Siper Hatları Tarihi Sit_8 Alanı	Tescil Harici	Tamamı
Kireç Mahallesi Kireçköy Siper Hatları Tarihi Sit_9 Alanı	Tescil Harici	Bir Kısmı
	16465 Ada 115 Parsel	Bir Kısmı
Kireç Mahallesi Kireçköy Siper Hatları Tarihi Sit_10 Alanı	Tescil Harici	Tamamı
Kireç Mahallesi Kireçköy Siper Hatları Tarihi Sit_11 Alanı	Tescil Harici	Tamamı

Eskişehir Kültür Varlıklarını Koruma Bölge Kurulu Müdürlüğü' nün 09.11.2022 tarihli ve 3126597 sayılı yazısı Ekinde gönderilen Koordinatların Kadastro Paftası ile çakıştırılması sonucu olarak hazırlanmıştır. 11/11/2022

Kadastro Teknikeri

İrem DEĞİRMENLİ
Kadastro Teknikeri

T.C.
KÜLTÜR VE TURİZM BAKANLIĞI Kontrol Mühendisi
ESKİŞEHİR KÜLTÜR VARLIKLARINI
KORUMA BÖLGE KURULU'NUN
19.01.2023 GÜNÜ 1341 SAYILI KARARI
EKİDİR
ASLI GİBİDİR
Rahime KARAÖĞLU MURAT
Bölge Kurulu Müdürü

AVRUPA KONSEYİ	KÜLTÜREL VARLIKLARI KORUMA ENVANTERİ K.V.K.E		SİT	ENVANTER NO:
TÜRKİYE	ESKİŞEHİR KÜLTÜR VARLIKLARINI KORUMA BÖLGE KURULU			HARİTA NO:
İli: Eskişehir	İlçesi: Odunpazarı	Mahalle: Kireç Mahallesi	Pafta:	Ada: Parsel:

Adı: Kireç Mahallesi Siperleri Tarihi Siti

GENEL TANIM: . Söz konusu siper hatları Kireç mahallesinin tüm çevresinde yer almakta olup 12 (oniki) adettir. Genel olarak kuzey-güney ekseni olup zamanla toprak dolması nedeniyle belirginliği azalmıştır.

Koruma Şimdiki Tehlikeler: Madencilik faaliyetleri ve zamanla toprakla dolması

Şimdiki Durum:

Koruma Derecesi: Tarihi Sit

Sit Potansiyeli: Tarihi Sit

HAZIRLAYANLAR : TARİH: 19.01.2023

Şimdiki Koruma:

Fahri KURT:
Sanat Tarihçi
(Arkeolog)

C. Baykal AYDINBEK:
Arkeolog

Önerilen Koruma: Tarihi Sit

KONTROL EDEN: TARİH: 19.01.2023

Rahime KARAOĞLU MURAT
Bölge Kurulu Müdürü

Yan Dizisi: -

KURUL KARARLARI:

Gözlemler:

Kurul İsmi:
Kurul Karar Tarihi:
Kurul Karar No:

REVİZYON: GEEAYK ONAYI:



T.C.
KÜLTÜR VE TURİZM BAKANLIĞI
ESKİŞEHİR KÜLTÜR VARLIKLARINI
KORUMA BÖLGE KURULU'NUN
19.01.2023 GÜN, 11341 SAYILI KARARI
EKİDİR.

ASLI GİBİDİR
Rahime KARAOĞLU MURAT
Bölge Kurulu Müdürü

