

**T.C.**  
**KÜLTÜR VE TURİZM BAKANLIĞI**  
**ESKİŞEHİR KÜLTÜR VARLIKLARINI KORUMA BÖLGE KURULU**

**KARAR**

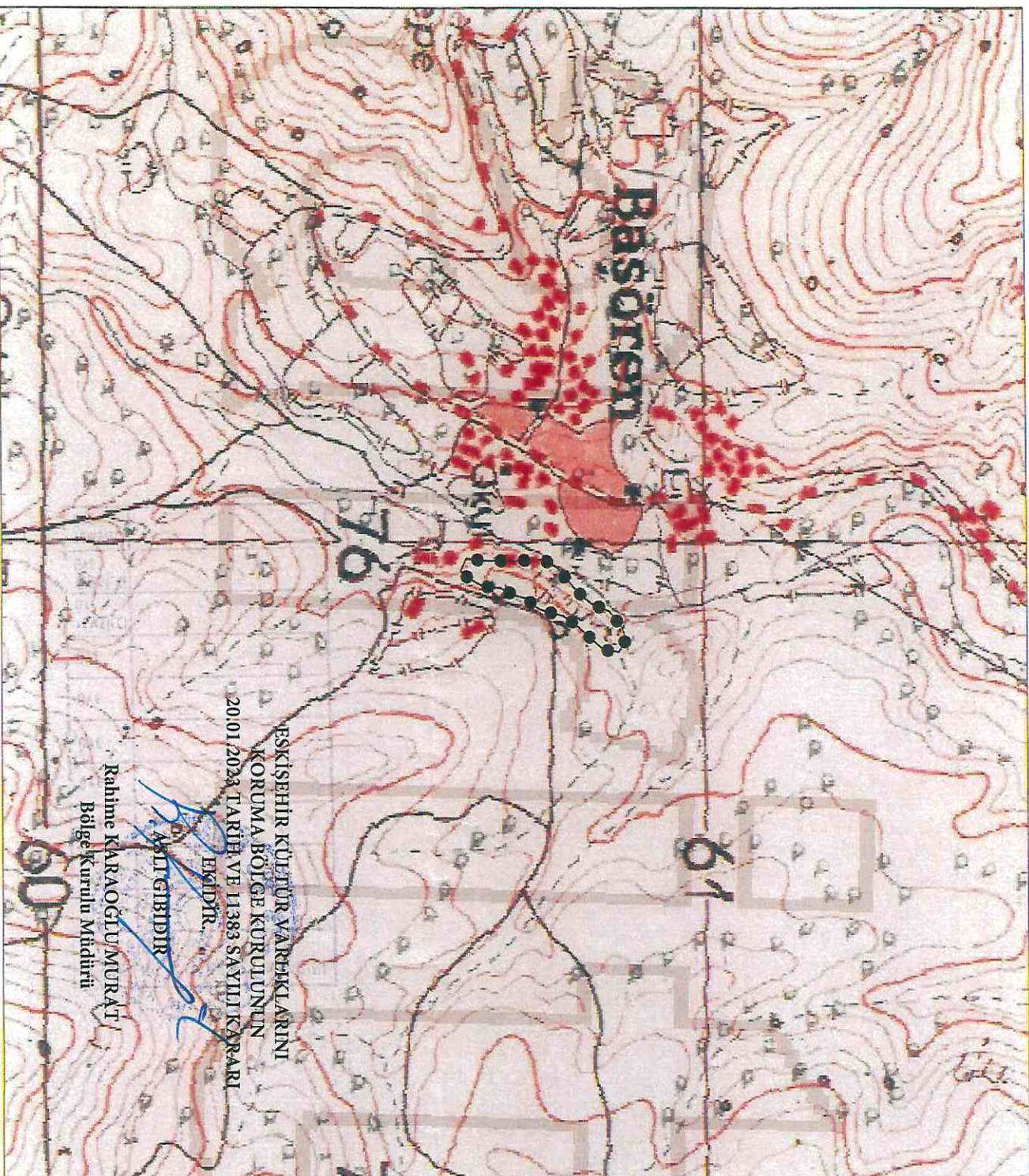
**Toplantı Tarih ve no:** 20.01.2023 - 428  
**Karar Tarih ve no :** 20.01.2023 - 11383

**Toplantı Yeri**  
**ESKİŞEHİR**

Afyonkarahisar ili, Şuhut ilçesi, Başören köyünde, Şuhut-Sandıklı ilçeleri arasında yapılması planlanan yola esas kurum görüşü talebi doğrultusunda yapılan inceleme sonucunda, Kurul Müdürlüğü uzmanlarınca tespit edilen alanın 2863 Sayılı Kanun kapsamında tescile esas hazırlanan bilgi ve belgelerin değerlendirilmesinin istendiği Kurul Müdürlüğü uzmanlarının 17.10.2022 tarih ve 1664512 sayılı rapor ve ekleri, faaliyeti etkilenen kurum görüşlerinin istendiği Kurul Müdürlüğünün 18.10.2022 tarih ve 3038482 sayılı yazısı, ileilmeyen kadastral krokinin tekrar istendiği Kurul Müdürlüğünün 08.12.2022 tarih ve 3231726 sayılı yazısı ile 04.01.2023 tarih ve 3337857 sayılı yazısı, Maden ve Petrol İşleri Genel Müdürlüğünün 24.10.2022 tarih ve 2022399863 sayılı yazısı, Kadastro Müdürlüğünün 05.01.2023 tarih 7448111 sayılı, yazısı, kurum görüşlerinin iletildiği yazılar ile Kurul Müdürlüğü uzmanlarının 16.01.2023 tarih ve 1839802 sayılı dosya inceleme raporu, tescil fişi, koordinatlı sit sınırı krokisi, sit sınırlarının işaretlendiği kadastral kroki, fotoğrafları ve dosyası incelendi, yapılan görüşmeler sonunda;

Afyonkarahisar ili, Şuhut ilçesi, Başören köyünde tespit edilen ve 2863 sayılı Kanununun 6. Maddesi kapsamında korunması gerekli kültür varlıklarından olan alanın "Başören Köyü Kaya Mekânları" adıyla I.(Bir) Derece Arkeolojik Sit alanı olarak tesciline, hazırlanan tescil fişi, koordinatlı sit sınırı krokisi, sit sınırlarının aktarıldığı kadastral krokinin uygun olduğuna; söz konusu alanda Kültür Varlıklarını Koruma Yüksek Kurulunun Arkeolojik Sitler, Koruma ve Kullanma Koşullarına ilişkin 05.11.1999 tarih ve 658 sayılı İlke Kararının ilgili hükümlerin geçerli olduğuna ve bu hükümlerin geçiş dönemi koruma esasları ve kullanma koşulları olarak belirlenmesine, alanda Kurulumuzdan izinsiz herhangi bir fiziki ve inşai müdahalede bulunulmamasına karar verildi.

KOORDINATLI ARKEOLOJİK SİT SINIRI KROKİSİ



İl	Aydınkarahisar
İlçe	Şuhut
Mah.	Başören
Pafta	L24-B2
Adı	Başören Kaya Mevkânları
Tür/Derece	I.(Bir) Der. Arkeolojik Sit
Ölçek	1/Kroki
	● : I. (Bir) Der. Ark. Sit Sınırı

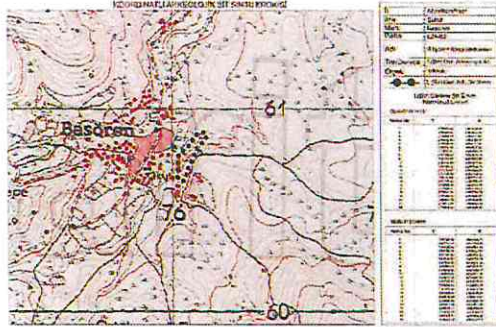
I.(Bir) Derece Sit Sınırı  
Koordinat Listesi

ED50-6° DOM33		
Nokta No	Y	X
1	276025,72	426055,47
2	276028,80	426054,62
3	276028,72	426071,57
4	276028,69	426072,37
5	276033,68	426073,57
6	276073,15	426082,95
7	276053,27	426085,14
8	276104,62	426091,25
9	276123,19	426091,25
10	276148,45	426091,25
11	276163,62	426091,25
12	276163,62	426091,25
13	276122,46	426091,25
14	276111,65	426091,25
15	276105,48	426091,25
16	276093,78	426091,25
17	276083,27	426091,25
18	276081,16	426091,25
19	276081,75	426091,25
20	276081,75	426091,25
21	276081,75	426091,25
22	276041,59	426091,25

ED50-3° DOM30

Nokta No	Y	X
1	537788,86	425930,79
2	537791,00	425933,52
3	537789,40	425939,19
4	537785,03	425944,22
5	537791,53	425947,99
6	537839,82	425947,99
7	537853,18	425952,87
8	537862,65	425954,19
9	537864,54	425954,19
10	537902,62	425954,19
11	537922,29	425954,19
12	537919,92	425954,19
13	537888,23	425947,23
14	537869,88	425944,69
15	537663,39	425941,51
16	537664,64	425938,78
17	537664,64	425938,78
18	537664,64	425938,78
19	537664,64	425938,78
20	537664,64	425938,78
21	537664,64	425938,78
22	537664,64	425938,78

AVRUPA KONSEYİ	KÜLTÜREL VARLIKLARI KORUMA ENVANTERİ K.V.K.E		SİT	ENVANTER NO:	
TÜRKİYE	ESKİŞEHİR KÜLTÜR VARLIKLARINI KORUMA BÖLGE KURULU			HARİTA NO:	
İli: Afyonkarahisar	İlçesi: Şuhut	Mahalle veya Köyü: Başören	Pafta:	Ada:	Parsel:
Adı: Başören Köyü Kaya Mekanları					
GENEL TANIM: Kuzey-güney doğrultusundaki kaya kütesinin doğu yönüne bakan yüzünde dağınık halde yaklaşık 20 adet olan kaya mekânları tespit edilmiştir. Mekânların üst yan duvarları düzleştirilmiştir. Bölgedeki diğer örnekler ile karşılaştırıldığında olasılıkla Geç Roma-Doğu Roma Döneminde kullanılmış olmalıdır.					
Koruma Şimdiki Tehlikeler: İnsan ve doğa erozyonu.					
Şimdiki Durum: Başören köyü içinde kalmaktadır.			Koruma Derecesi: I. (Bir) Derece Arkeolojik Sit		
Sit Potansiyeli: Yüzeysel araştırması yapılabilir.			HAZIRLAYANLAR: TARİH: 17.10.2022		
Şimdiki Koruma: Herhangi bir koruma yoktur.			Bülent OKTA Arkeolog		
Önerilen Koruma: Tescilinden sonra İlçe Jandarma Komutanlığına ve Muhtarlığına ilan yapılması.			Cengiz ATASCI Mühendis		
			KONTROL EDEN: TARİH: 17.10.2022		
			Rahime KARAĞLU MURAT Koruma Bölge Kurulu Müdürü		
			KURUL KARARLARI:		
Yayın Dizisi: -			REVİZYON: GEEAYK ONAYI:		
Gözlemler:		Kurul İsmi: Kurul Karar Tarihi: Kurul Karar No:			



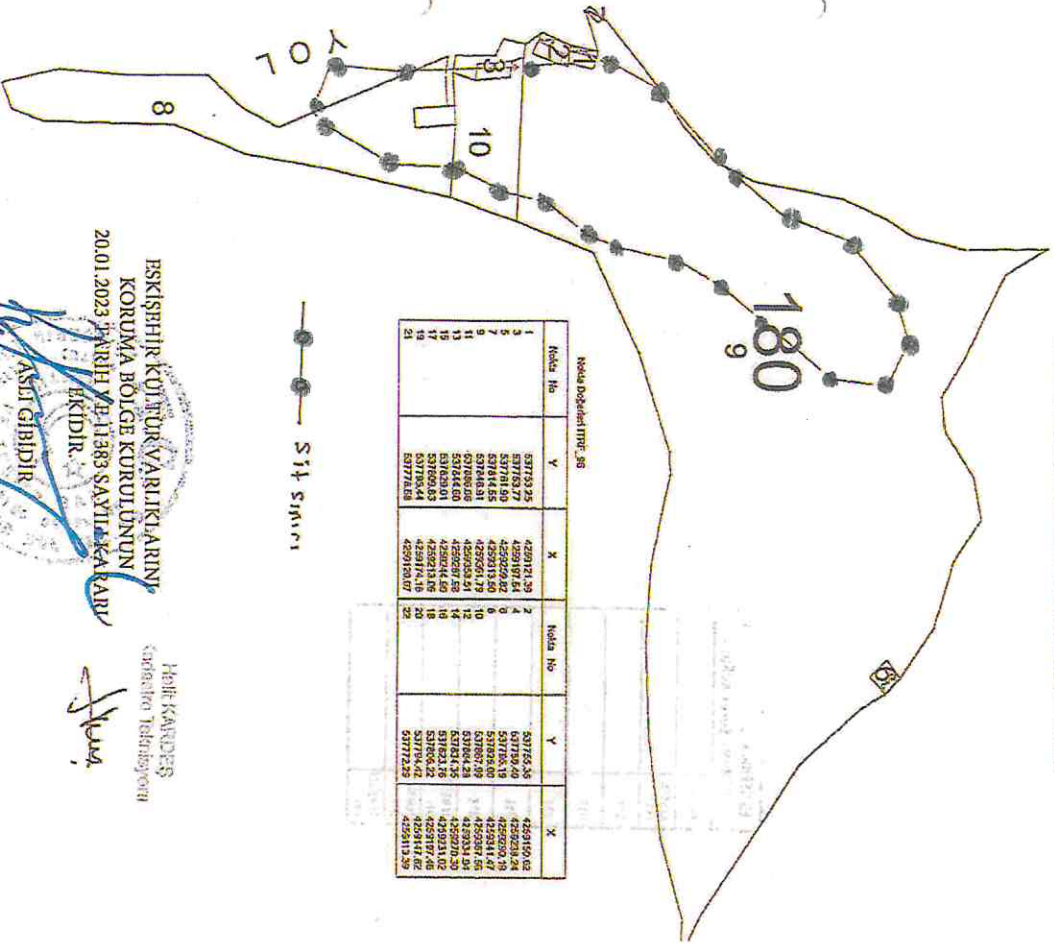
ESKİŞEHİR KÜLTÜR VARLIKLARINI  
KORUMA BÖLGE KURULUNUN  
20.01.2023 TARİH VE 11383 SAYILI KARARI  
EKİDİR.

ASLI GİBİDİR

Rahime KARAĞLU MURAT  
Bölge Kurulu Müdürü

İli : Afyonkarahisar  
İlçesi : Şuhut  
Köyü : Başören  
Ada : 180

AFYONKARAHİSAR, ŞUHUT İLÇESİ, BAŞÖREN KÖYÜ,  
BAŞÖREN KÖYÜ KAYA MEKANLARI  
..... I(BİR) DERECE ARKEOLOJİK SİT SINIRI



ESKİŞEHİR KÜLTÜR VÂRİRLİKLERİNİN  
KORUMA BÖLGE KURULUĞUNUN  
20.01.2023 TARİHİNDE 11383 SAYILI KARAR  
EKİDİR.  
ASLI GİBİDİR.  
Kahime KARAAĞLU MURAT  
Bölge Kurulu Müdürü

HEKİM KARDEŞ  
Çarşıbaşı Telefon: 0312 222 2222  
Şifre: 123456