

T.C.
KÜLTÜR VE TURİZM BAKANLIĞI
ESKİŞEHİR KÜLTÜR VARLIKLARINI KORUMA BÖLGE KURULU
KARAR


Toplantı Tarih ve no: 23.12.2022 - 426
Karar Tarih ve no : 23.12.2022 - 11274

Toplantı Yeri
ESKİŞEHİR

Bilecik ili, Bozüyük ilçesi, Dodurga beldesinde İller Bankası Anonim Şirketinin (Mekansal Planlama Dairesi Başkanlığı) 24.05.2022 tarih ve 19233 sayılı yazısı doğrultusunda imar planı çalışmalarına esas yapılan incelemelerde özel mülkiyete ait 380 parselde tespit edilen kaya mezarın 2863 sayılı kanun kapsamında korunması gerekli taşınmaz kültür varlığı olarak tesciline esas hazırlanan belgelerin değerlendirilmesinin istendiği Kurul Müdürlüğü uzmanlarının 05.08.2022 tarih ve 1540674 sayılı raporu ve ekleri, Kurul Müdürlüğünün 18.08.2022 tarih ve 2820278 sayılı yazısı, kurum görüşlerinin iletildiği yazılar, Bilecik Kadastro Müdürlüğünün 28.11.2022 tarih, 6962453 sayılı yazısı ve eki, Kurul Müdürlüğü uzmanlarının 22.12.2022 tarih ve 1792698 sayılı dosya inceleme raporu, tescil fişi, fotoğrafları ve işlem dosyası incelendi, yapılan görüşmeler sonunda;

Bilecik ili, Bozüyük ilçesi, Dodurga beldesinde özel mülkiyete ait 380 parselde yer alan Dodurga Kaya Mezarı'nın 2863 sayılı Kanun kapsamında II.(İki) grup korunması gerekli taşınmaz kültür varlığı olarak tesciline, hazırlanan tescil fişi, koordinatlı koruma alanı krokisi ve kadastral koruma alanı krokisinin uygun olduğuna, söz konusu alanda 2863 sayılı Kanun ve ilgili mevzuat kapsamında gerekli izinler alınmadan herhangi bir fiziki ve inşai müdahalede bulunulmamasına karar verildi.

KOORDİNATLI KORUNMA ALANI SINIRI KROKİSİ



İl	..	Bilecik
İlçe	..	Bozüyük
Mah.	..	Dodurga
Pafta	..	123-B3
Adı	..	Dodurga Kaya Mezarı
Tür/Derece	..	İl.(iki) Grup KGGV
Ölçek	..	1/kroki
●-●-●-●	..	İl.(iki) Grup KGGV

İl.(iki) Grup KGGV
Korunma Alanı Koordinatları

ED50-6° DOM33

Nokta No	Y	X
1	235561.98	4411069.87
2	235556.43	4411078.11
3	235565.04	4411083.05
4	235570.57	4411074.81

ED50-3° DOM30

Nokta No	Y	X
1	492388.36	4408271.04
2	492383.56	4408279.09
3	492391.99	4408284.31
4	492397.79	4408276.26

ESKİŞEHİR KÜLTÜR VARLIKLARINI
KORUMA BÖLGE KURULUŞ'NUN
23.12.2022 TARİH, 11274 SAYILI KARARI

EKİDİR.

ASLI GIBİDİR

Rahime KARAOĞLU MURAT
Bölge Kurulu Müdürü

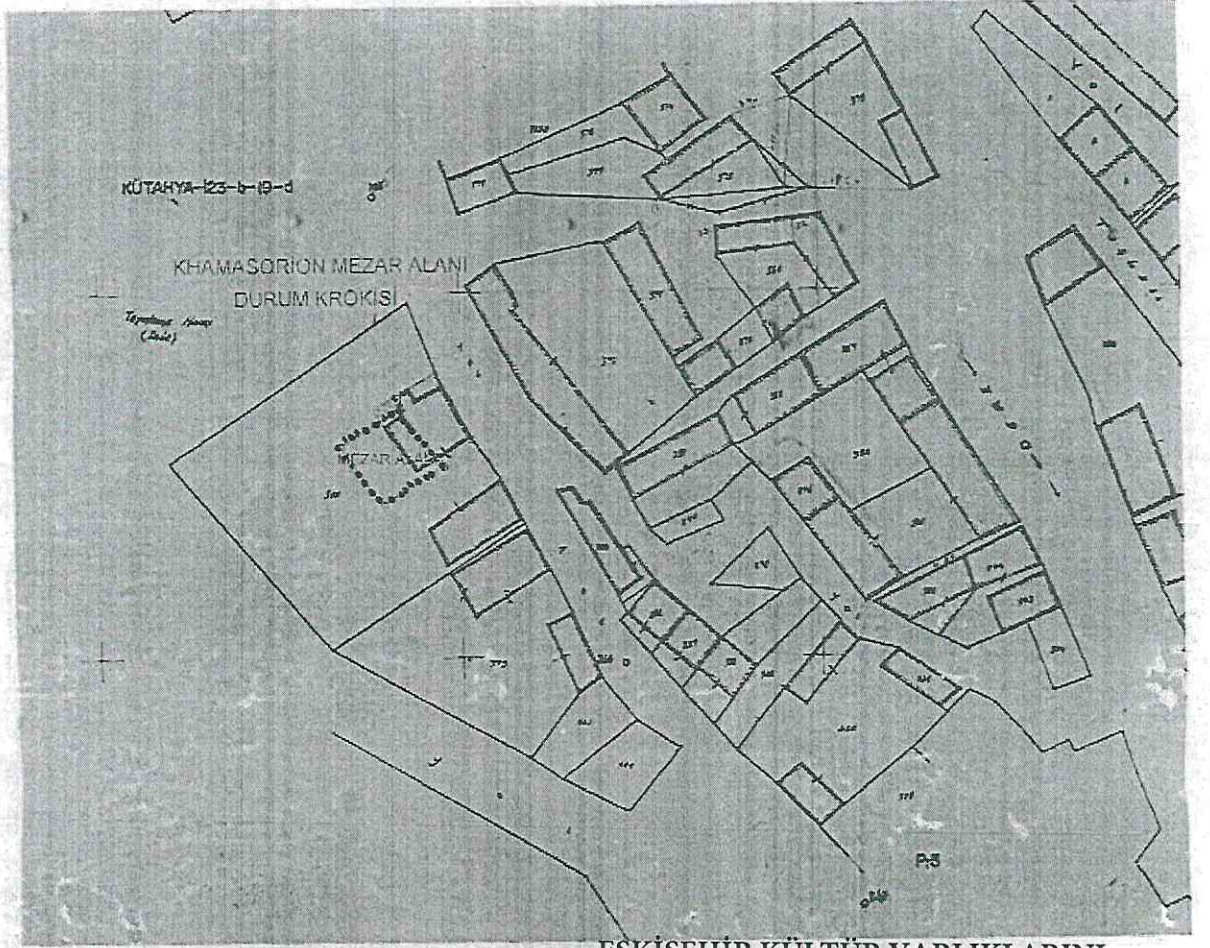


BİLECİK, BOZÜYÜK, DODURGA BELDESİ

DODURGA KAYA MEZARI

II. (İKİ) GRUP KORUNMASI GEREKLİ TAŞINMAZ KÜLTÜR VARLIĞI

•••••Korunma Alanı Sınırı



ESKİŞEHİR KÜLTÜR VARLIKLARINI
KORUMA BÖLGE KURULU'NUN
23.12.2022 TARİH, 11274 SAYILI KARARI
EKİDİR.




E. Doğan TEKTAŞ
Kadastro Teknisyeni

(Handwritten signature)

ASLI GİBİDİR
Rahime KARAOĞLU MURAT
Bölge Kurulu Müdürü



NO	AD	YERİ	YERİ	YERİ	YERİ
1					
2					
3					
4					
5					
6					
7					
8					
9					
10					

AVRUPA KONSEYİ	DOĞAL VE KÜLTÜREL VARLIKLARI KORUMA ENVANTERİ			ANIT	ENVANTER NO:										
TÜRKİYE	ESKİŞEHİR KÜLTÜR VARLIKLARINI KORUMA BÖLGE KURULU				HARİTA NO:										
İli : Bilecik	İLÇESİ : Bozüyük	MAHALLE / KÖY / MEVKİİ : Dodurga Beldesi		KORUMA DERECESESİ: II. (İli) Grup	ANITSAL: 1 2 3 ÇEVRESEL: 1 2 3										
SOKAK VE KAPI NO:	KADASTRO : PAFTA:	ADA:	PARSEL: 380		ÇEVREYE AYKIRI:										
ADI: Dodurga Kaya Mezarı	YAPTIRAN: -	YAPAN:		MİMARİ ÇAĞI(Üslup):											
	YAPIM TARİHİ:	KİTABE: -		VAKFIYE: -											
GENEL TANIM: Kayaya oyulmuş khamasorion															
KORUMA DURUMU:	A B C	İYİ ORT A FENA	TASIVICI YAPI	A B C	D İ S Y A P I	A B C	ÜST YAPI	A B C	İÇ YAPI	A B C	SUSLEME ELEMANLARI	A B C	RUTUBET	A B C	YOK B ONEMLI
VAZİYET PLANI:															
 <p>ESKİŞEHİR KÜLTÜR VARLIKLARINI KORUMA BÖLGE KURULU'NUN 23.12.2022 TARİH, 11274 SAYILI KARARI EKİDİR.</p> <p>ASLI GİBİDİR</p> <p>Rahime KARAĞLU MURAT Bölge Kurulu Müdürü</p>															
															
															
AYRINTILI TANIM:															
Beldenin kuzeyindeki mezarlığın batısındaki kayaç yapıdaki tepelik alanda kuzeybatı-güneydoğu doğrultulu açık halde dikdörtgen formlu khamasorion mezarının bulunduğu görülmüştür. Mezarların üst kenar kısımları mezar kapağının oturtulması için ince bir hat şeklinde çepeçevre oyulmuştur. Khamasorion mezar yaklaşık 1,70x,0,80 metre ölçülerindedir.															
TEKNİK BİLGİLER															
SU ELEKTRİK ISITMA KANALİZASYON															
ORJINAL KULLANIM :															
BUGÜNKÜ KULLANIM :															
ÖNERİLEN KULLANIM :															
HAZIRLAYANLAR : TARİH: 22.12.2022															
Dr. Özlem ÇAKAR KILIÇ (Arkeolog):															
Fahri KURT (Sanat Tarihçisi):															
KONTROL EDEN: Rahime KARAĞLU MURAT Bölge Kurulu Müdürü															
TARİH : 22.12.2022															
YAYIN DİZİNİ															
EKLER:															
RAPOR															
FOTOĞRAF															
RÖLÖVE PROJESİ															
KİTABE															
RESTORASYON PROJESİ															
KROKİ															
VAKFIYE															