

T.C.
KÜLTÜR VE TURİZM BAKANLIĞI
ADANA KÜLTÜR VARLIKLARINI KORUMA BÖLGE KURULU
KARAR

TOPLANTI TARİHİ VE NO: 25.11.2022-502
KARAR TARİHİ VE NO : 25.11.2022-15547

TOPLANTI YERİ
ADANA

Mersin ili, Erdemli ilçesi, Kumkuyu Merkez Mahallesi, mülkiyeti hazineye ait, 170 ada 59 parselde Adana Kültür ve Tabiat Varlıklarını Koruma Bölge Kurulunun 10.05.1996 gün ve 2493 sayılı kararıyla korunması gerekli taşınmaz kültür varlığı olarak tescilli Yalama Kulesinin bulunduğu alanın 1. Derece Arkeolojik Sit alanı olarak tescil edilmesine ilişkin; Mersin Otoyolu Yatırım ve İşletme A.Ş. nin 18.07.2022 tarih ve ÇKO-PM-018 sayılı yazısı, Mersin Büyükşehir Belediye Başkanlığı İmar ve Şehircilik Dairesi Başkanlığının 21.10.2022 gün ve 424148 sayılı tescil görüş yazısı, Devlet Su İşleri Genel Müdürlüğü 6. Bölge Müdürlüğü'nün 28.09.2022 gün ve 2711639 sayılı tescil görüş yazısı, Maden ve Petrol İşleri Genel Müdürlüğü'nün 17.10.2022 gün ve 2022384458 sayılı tescil görüş yazısı, Mersin Çevre, Şehircilik ve İklim Değişikliği İl Müdürlüğü'nün 21.09.2022 gün ve 4605471 sayılı tescil görüş yazısı, Adana Kültür Varlıklarını Koruma Bölge Kurulu Müdürlüğü'nün 19.09.2022 tarih ve 2926701 sayılı tescil görüşü istenen yazısı, Koruma Bölge Kurulu Müdürlüğü uzmanlarınca hazırlanan 18.11.2022 tarih ve 1726254 sayılı yerinde inceleme raporu okundu, ekleri ve işlem dosyası incelendi, yapılan görüşmeler sonucunda;

Mersin ili, Erdemli ilçesi, Kumkuyu Merkez Mahallesi, mülkiyeti hazineye ait olan 170 ada 59 parselde bulunan Adana Kültür ve Tabiat Varlıklarını Koruma Bölge Kurulunun 10.05.1996 gün ve 2493 sayılı kararıyla korunması gerekli taşınmaz kültür varlığı olarak tescilli Yalama Kulesinin çevresinde 2863 sayılı Yasa kapsamında 2 adet İşlik, sarnıç, havuz ve yapı kalıntılarının bulunduğu Koruma Bölge Kurulu Müdürlüğü uzmanlarınca hazırlanan 18.11.2022 tarih ve 1726254 sayılı yerinde inceleme raporundan anlaşıldığından, Bakanlığımızın güncel tespit-tescil yönetmeliği kapsamında söz konusu alanın 1. Derece Arkeolojik Sit alanı olarak tesciline, kararımıki sit fiş i ve sit haritasının uygun olduğuna karar verildi.



KUMKUYU MERKEZ KABARDIÇ YALAMA KULE 1. DERECE ARKEOLOJİK SİT TESCİL HARİTASI

İL:MERSİN

İLÇE:ERDEMLİ

MAHALLE:KUMKUYU MERKEZ

ADA/PARSEL: 170/58, 59, 66



ÖLÇEK:1/1500

ADANA KÜLTÜR VARLIKLARINI KORUMA BÖLGE
KURULUNUN 25.11.2022 GÜN VE 155/17
SAYILI KARAR EKİDİR.

ADANA KÜLTÜR VARLIKLARINI KORUMA
BÖLGE KURULU ONAYI

BAŞKAN

BAŞKAN YRD.

ÜYE

ÜYE

ÜYE

ÜYE

ÜYE

ÜYE

ÜYE

ÜYE

170/55

170/57

170/56

170/58

170/60

170/66

170/64

KOORDİNAT ÖZET ÇİZELGESİ

UTM 3 ITRF 96

UTM 6 ED 50

NoktaNo	Y	X	Y2	X2
1	606835.606	4044699.666	606828.420	4043256.538
2	606839.527	4044728.460	606832.338	4043285.321
3	606847.776	4044762.283	606840.585	4043319.131
4	606881.462	4044800.474	606874.257	4043357.307
5	606921.798	4044781.162	606914.578	4043338.003
6	606905.631	4044747.528	606898.416	4043304.381
7	606888.627	4044714.868	606881.419	4043271.734
8	606866.411	4044678.503	606859.212	4043235.383
9	606850.409	4044687.570	606843.216	4043244.448

170/65

ALAN ÇIKTISI

Ada	Parsel	Noktalar	HesapAlan
SİT_1_		1,2,3,4,5,6,7,8,9	5702.776

LEJANT



1. DERECE ARKEOLOJİK SİT

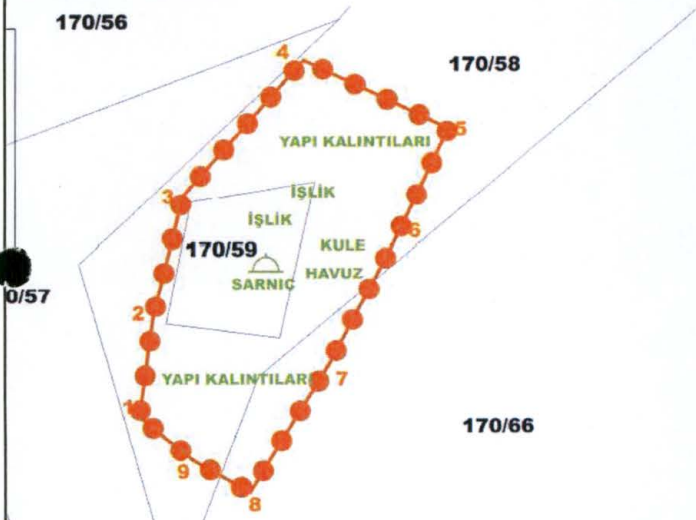





KADASTRAL PARSEL SINIRI

HAZIRLAYANLAR

CA

AVRUPA KONSEYİ	DOĞAL VE KÜLTÜREL VARLIKLARI KORUMA ENVANTERİ	D.K.V.K.E.	SİT	ENVANTER NO:				
T Ü R K İ Y E	KÜLTÜR VARLIKLARI VE MÜZELER GENEL MÜDÜRLÜĞÜ			HARİTA NO:				
İLİ:	Mersin	İLÇESİ: Erdemli	MAHALLE KÖY VEYA MEVKİİ: Kumkuyu Merkez Mah.	KADASTRO:	ADA	170	PARSEL	58-59-66
ADI	Kabardıç Yalama Kule 1.Derece Arkeojik Sit Alanı							
GENEL TANIM :								
Mersin ili, Erdemli ilçesi, Kumkuyu Merkez Mahallesinde, Adana Kültür ve Tabiat Varlıklarını Koruma Bölge Kurulunun 10.05.1996 gün ve 2493 sayılı kararı ile korunması gerekli taşınmaz kültür varlığı olarak tescilli Yalama Kule ve çevresinde yapılan incelemede çevresinde yapılan incelemede, düzgün kesilmiş kesme taş malzemeden yapılmış kule kalıntısı kule kalıntısının önünde anakaya oyulmuş yaklaşık 15x5 m ebatlarında büyük sıvı toplama havuzu, anakaya monolit olarak oyulmuş ezme pres tablası dikdörtgen sıvı biriktirme haznesi oval forma yapılmış 2 adet işlik, üzeri düzgün kesme taşla örülmüş sarnıç ile beden duvara ayakta duran alanı duvar kalıntıları mevcuttur.								
ŞİMDİKİ TEHLİKELER	: Doğal ve insan eliyle tahribat							
ŞİMDİKİ DURUM	:							
SİT POTANSİYELİ	: 1.Derece Arkeolojik Sit Alanı				KORUMA DERECESİ: 1. Derece Arkeolojik Sit Alanı			
ŞİMDİKİ KORUMA	: Korunmalı				HAZIRLAYANLAR : 14.11.2022 Cihan HASMAN Arkeolog Serkan KANARIĞ Sanat Tarihçisi			
ÖNERİLEN KORUMA	: 1. Derece Arkeolojik Sit Alanı olarak koruma altına alınması.				 Almila PAMPAL Bölge Kurulu Müdür V.			
YAYIN DİZİSİ	:							
GÖZLEMLER	:				REVİZYON G.M.E.E.A.Y.K ONAYI: 200			

HARİTALAR, FOTOĞRAFLAR :	
	
	

HARİTALAR, FOTOĞRAFLAR



Adana Kallı Yarınları
Kalyonlu Köyü
Kalyonlu Köyü
Kalyonlu Köyü

