

T.C.  
**KÜLTÜR VE TURİZM BAKANLIĞI**  
ADANA KÜLTÜR VARLIKLARINI KORUMA BÖLGE KURULU

KARAR

TOPLANTI TARİHİ VE NO: 25.11.2022-502  
KARAR TARİHİ VE NO : 25.11.2022-15538

TOPLANTI YERİ  
ADANA

Mersin ili, Erdemli İlçesi, Tömük Mahallesinde bulunan ve G.E.Y.A.K'nun 10.07.1982 tarih ve A-3758 sayılı kararıyla tescil edilen Tömük Höyük çevresinde Adana Kültür ve Tabiat Varlıklarını Koruma Bölge Kurulunun 26.06.2013 tarih ve 2383 sayılı kararı ile belirlenen Etkilime Geçiş Alanına ilişkin; Kültür Varlıkları ve Müzeler Genel Müdürlüğünün 17.06.2022 tarih ve 2611314 sayılı yazısı, Adana Kültür Varlıklarını Koruma Bölge Kurulu Müdürlüğünün 06.10.2022 tarih ve 2997372 sayılı kurum görüşleri istenen yazısı, Devlet Su İşleri 6. Bölge Müdürlüğünün bila tarih ve 2823110 sayılı yazısı, Çevre, Şehircilik ve İklim Değişikliği İl Müdürlüğünün bila tarih ve 4743284 sayılı yazısı, Mersin İmar ve Şehircilik Daire Başkanlığının 02.11.2022 tarih ve 432017 sayılı ile 08.11.2022 436342 sayılı yazıları, Mersin İl Kültür ve Turizm Müdürlüğünün 13.10.2022 tarih ve 3023863 sayılı yazısı, Maden ve Petrol İşleri Genel Müdürlüğünün 17.10.2022 tarih ve 2022384934 sayılı yazısı, Adana Koruma Bölge Kurulu Müdürlüğü uzmanlarınca hazırlanan 10.11.2022 tarih ve 1736870 sayılı yerinde inceleme raporu okundu, ekleri ve işlem dosyası incelendi, yapılan görüşmeler sonucunda;

Mersin ili, Erdemli ilçesi, Tömük Mahallesinde bulunan Tömük Höyük 1. Derece Arkeolojik Sit Alanı çevresinde Koruma Bölge Kurulunun 26.06.2013 tarih ve 2383 sayılı kararı ile belirlenen "Etkileşim Geçiş Alanı" tanımının mevzuatta olmadığı Kültür Varlıkları ve Müzeler Genel Müdürlüğünün 17.06.2022 tarih ve 2611314 sayılı yazısından anlaşıldığından iptaline, Tömük höyüğün mevcut 1. derece arkeolojik ait alanı sınırları etrafında bulunan ve Koruma Bölge Kurulu Müdürlüğü uzmanlarınca hazırlanan 10.11.2022 tarih ve 1736870 sayılı raporda belirtilen höyüğün yayılım alanının Korunması Gerekli Taşınmaz Kültür Varlıklarının ve Sitlerin Tespit ve Tescili Hakkında Yönetmeliğin 4. maddesinin "d" bendi uyarınca kararımız eki sit haritasında gösterildiği şekliye 3. Derece arkeolojik sit alanı olarak tesciline, kararımız eki sit fişi ve sit haritasının uygun olduğuna karar verildi.

# TÖMÜK HÖYÜK 1 VE 3. DERECE ARKEOLOJİK SİT TESCİL HARİTASI

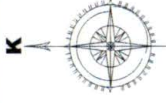
İL:MERSİN

İLÇE:ERDEMLİ

MAHALLE:TÖMÜK

ADA/PARSEL: 16/76-63-64-65-34, 66/74, 407/1-2-3, 101/2, 102/3-4-5, 381/1-2-3, 387/1, 388/1

ÖLÇEK:1/5000



3. DERECE ARKEOLOJİK SİT ALANI KOORDİNATLARI  
UTM 3 İTRF 96

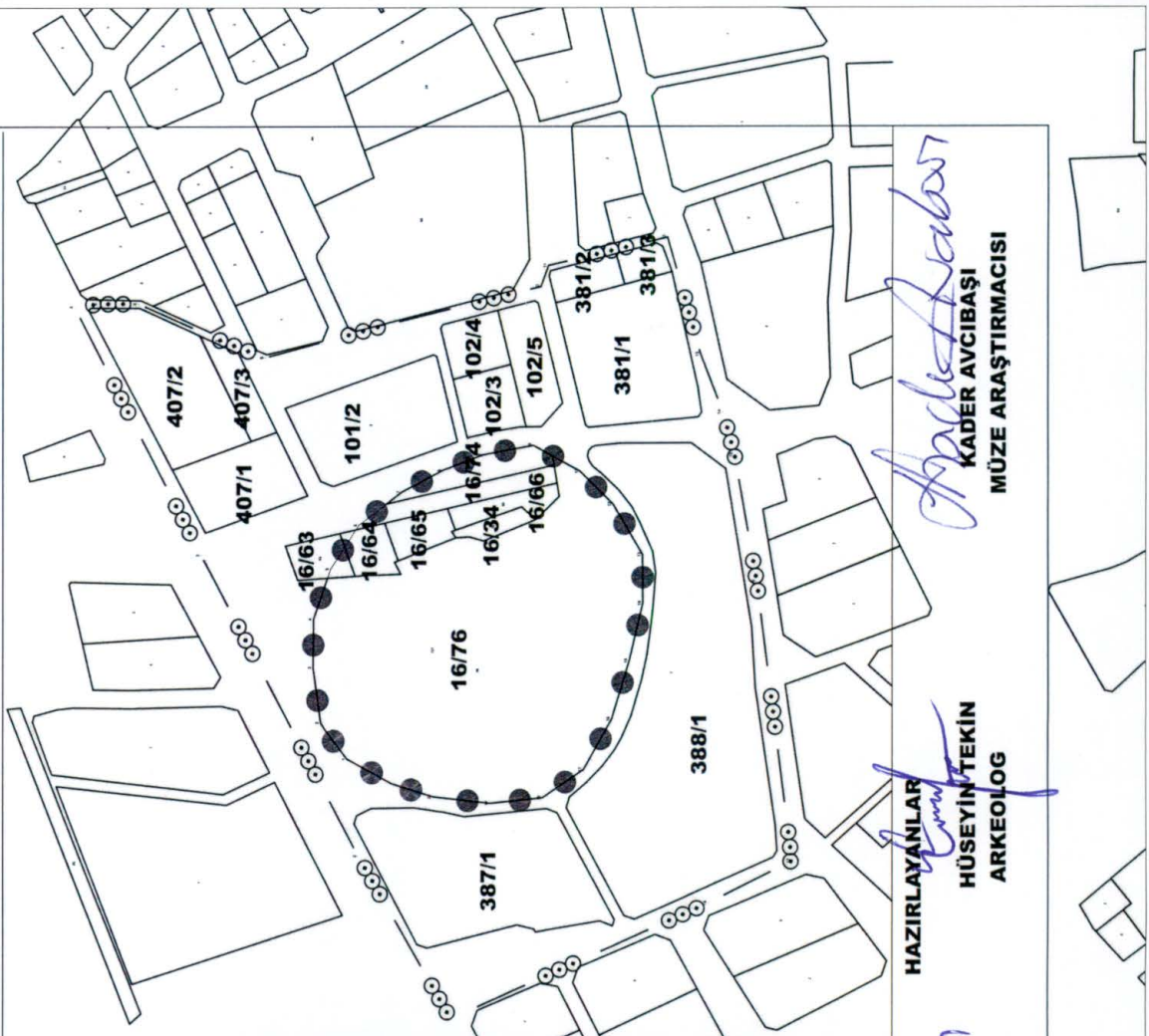
Nokta No	Y	X
1	622053.703	4058083.974
2	622077.554	4058101.596
3	622113.826	4058106.642
4	622145.759	4058106.343
5	622178.800	4058094.973
6	622207.827	4058076.088
7	622229.691	4058047.318
8	622243.973	4058020.059
9	622254.206	4057993.198
10	622260.479	4057959.584
11	622243.424	4057928.437
12	622221.632	4057906.366
13	622188.273	4057886.701
14	622156.269	4057886.470
15	622118.334	4057895.529
16	622080.125	4057907.253
17	622046.894	4057925.920
18	622028.197	4057953.397
19	622024.564	4057988.453
20	622028.913	4058026.822

1. DERECE ARKEOLOJİK SİT ALANI KOORDİNATLARI  
UTM 3 İTRF 96

Nokta No	Y	X
1	622025.590	4058064.636
2	622030.579	4058074.202
3	622046.620	4058087.161
4	622077.554	4058101.600
5	622113.826	4058106.642
6	622145.759	4058106.343
7	622163.084	4058102.386
8	622179.020	4058097.254
9	622202.253	4058089.068
10	622212.958	4058085.871
11	622222.711	4058079.682
12	622236.724	4058066.040
13	622245.096	4058047.889
14	622255.578	4058031.035
15	622262.876	4058010.282
16	622265.230	4058003.653
17	622270.069	4057983.598
18	622272.636	4057964.395
19	622270.194	4057955.857
20	622246.725	4057920.038
21	622241.955	4057914.036
22	622231.206	4057902.788
23	622219.853	4057893.757
24	622209.780	4057888.591
25	622190.220	4057879.807
26	622176.201	4057877.924
27	622155.622	4057879.563
28	622140.944	4057881.089
29	622121.830	4057883.760
30	622105.172	4057887.435
31	622081.723	4057894.518
32	622067.731	4057900.765
33	622059.911	4057905.196
34	622049.229	4057913.335
35	622038.014	4057924.301
36	622028.682	4057935.307
37	622021.091	4057950.670
38	622015.762	4058005.473
39	622021.654	4058039.302

ADANA KÜLTÜR VARLIKLARINI KORUMA BÖLGE KURULUNUN 25.11.2022 GÜN VE 1553 SAYILI KARAR EKİDİR.

ADANA KÜLTÜR VARLIKLARINI KORUMA BÖLGE KURULU ONAYI  
BAŞKAN  
BAŞKAN YRD.  
ÜYE  
ÜYE  
ÜYE  
ÜYE  
ÜYE  
ÜYE



LEJANT  
●●● I. DERECE ARKEOLOJİK SİT  
○○○ III. DERECE ARKEOLOJİK SİT  
— KADASTRAL PARSEL SINIRI

ESMA KİSER  
ARKEOLOG

CIHAN HASMAN  
ARKEOLOG

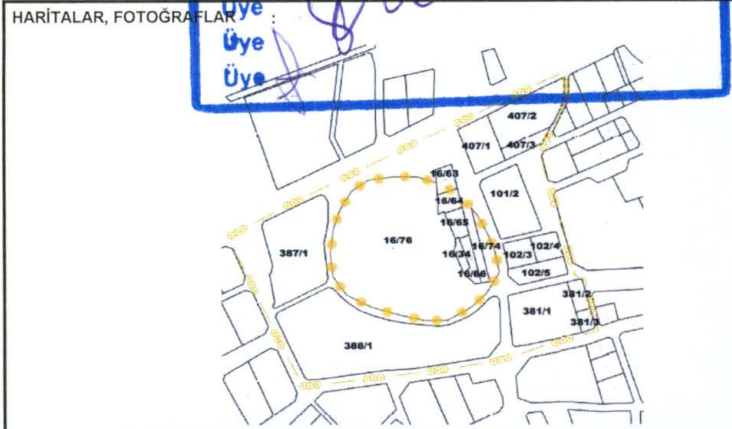
HAZIRLAYANLAR  
HÜSEYİN TEKİN  
ARKEOLOG

KADER AVCIBAŞI  
MÜZE ARAŞTIRMACISI

AVRUPA KONSEYİ	DOĞAL VE KÜLTÜREL VARLIKLARI KORUMA ENVANTERİ	D.K.V.K.E.	<b>SİT</b>	HARİTA NO:
T Ü R K İ Y E	KÜLTÜR VARLIKLARI VE MÜZELER GENEL MÜDÜRLÜĞÜ			
İLİ:	Mersin	İLÇESİ: Erdemli	MAHALLE KÖY VEYA MEVKİL: Tömük	KADASTRO : PAFTA: ADA: PARSEL:
ADI	Tömük 1. ve 3. Derece Arkeolojik Sit Alanı			
GENEL TANIM :				
Sitin öznesi olan höyüğün üzerinde narenciye, zeytin vb. ağaçlarla kaplı olduğu ayrıca höyüğün doğusunda kuzey-güney doğrultuda asfal bir yol geçtiği gözlemlenmiştir. Bahse konu Etkileme Geçiş Alanı yaklaşık 450x350 metrelik bir alanı kapsamakta olup içerisinde narenciye, zeytin vb. ağaçları ile tarım arazi olarak kullanıldığı görülürken höyüğün kuzeybatı, kuzeydoğu ile güneyinde betonarme ile müstemilat vb. yapıların olduğu gözlemlenmiştir. Bitki örtüsü ve topografyanın izin verdiği ölçüde yapılabilen yüzey gözlemlerinde taşınmaz kültür varlığına raslanmazken alanda farklı form ve cidar kalınlığına sahip seramik parçalarının olduğu görülmüştür. Ayrıca höyüğün en alt tabakasının dolgu toprak altında olması nedeniyle ne kadar alana yayıldığı anlaşılmamıştır.				
ŞİMDİKİ TEHLİKELER	Kaçak kazı, beşeri faaliyetler			
ŞİMDİKİ DURUM				
SİT POTANSİYELİ	1. ve 3. Derece Arkeolojik Sit Alanı		KORUMA DERECESİ: 1. ve 3. Derece Arkeolojik Sit Alanı	
ŞİMDİKİ KORUMA	1. Derece Arkeolojik Sit Alanı		HAZIRLAYANLAR : 10.11.2022 Kader AVCIBAŞI Müze Araştırmacısı Çiğdem HASMAN Arkeolog Esma KİSER Arkeolog Hüseyin FEKİN Arkeolog	
ÖNERİLEN KORUMA	1. ve 3. Derece Arkeolojik Sit Alanı		KONTROL EDEN : Alınca PAMPAL ÖZKAYA Bölge Kurulu Müdürü	
YAYIN DİZİSİ	Başkan Başkan Yrd. Üye Üye Üye Üye Üye		REVİZYON G.E.Y.A.K'nun 10.07.1982 gün ve A-3758	
GÖZLEMLER			G.M.E.E.A.Y.K ONAYI: / / 2022	



Adana Kültür Varlıklarını  
Koruma Bölge Kurulunun  
25.11.2022 gününde 5518 sayılı  
Karar Ekidir



HARİTALAR, FOTOĞRAFLAR



Handwritten blue ink marks and symbols at the bottom of the page, including a large '7', a '20', and several stylized symbols.