

**T.C.**  
**KÜLTÜR VE TURİZM BAKANLIĞI**  
**ADANA KÜLTÜR VARLIKLARINI KORUMA BÖLGE KURULU**

**KARAR**

TOPLANTI TARİHİ VE NO: 24.11.2022- 501  
KARAR TARİHİ VE NO : 24.11.2022-15533

TOPLANTI YERİ  
ADANA

Mersin ili, Silifke ilçesi, Boynuinceli Mahallesi, Akkum Mevkii, Şeytan Deresi Vadisi Doğal ve 3. Derece Arkeolojik Sit Alanı içindeki tapulama harici alanda tespit edilen alanın 1. Derece Arkeolojik Sit Alanı olarak tesciline ilişkin; Mersin Otoyolu Yatırım ve İşletme A.Ş.'nin 18.07.2022 tarihli ve 018 sayılı yazısı, Adana Kültür Varlıklarını Koruma Bölge Kurulu Müdürlüğü'nün 23.09.2022 tarih ve 2949706 sayılı yazısı, Tarım ve Orman Bakanlığı DSİ 6. Bölge Müdürlüğü'nün 03.10.2022 tarihli ve 2723872 sayılı görüş yazısı, Enerji ve Tabii Kaynaklar Bakanlığı Strateji Geliştirme Başkanlığının 20.10.2022 tarihli ve 149395 sayılı görüş yazısı, Mersin Büyükşehir Belediye Başkanlığının 02.11.2022 tarih ve 432009 sayılı görüş yazısı, Mersin Valiliği Çevre, Şehircilik ve İklim Değişikliği İl Müdürlüğü'nün 29.09.2022 tarihli ve 4663400 sayılı görüş yazısı, Enerji ve Tabii Kaynaklar Bakanlığı MAPEG'in 30.09.2022 tarihli ve 2022355143 sayılı yazısı, Adana Koruma Bölge Kurulu Müdürlüğü uzmanlarınca hazırlanan 21.11.2022 tarih ve 1730067 sayılı yerinde inceleme raporu okundu, ekleri ve işlem dosyası incelendi, yapılan görüşmeler sonucunda;

Mersin ili, Silifke ilçesi, Boynuinceli Mahallesi, Akkum Mevkii, Şeytan Deresi Vadisi Doğal ve 3. Derece Arkeolojik Sit Alanı içindeki tapulama harici alanda tespit edilen kültür varlıklarının (Helenistik Dönem yapı kalıntıları, sarnıç vb.) 2863 sayılı Yasanın 6. Maddesi kapsamında olduğu Koruma Bölge Kurulu Müdürlüğü uzmanlarınca hazırlanan 21.11.2022 tarih ve 1730067 sayılı rapordan anlaşıldığından kararımız eki haritada koordinatlarıyla belirtildiği şekilde 1. derece arkeolojik sit alanı olarak tesciline, kararımız eki sit fişi ve sit haritasının uygun olduğuna, Kültür ve Tabiat Varlıklarını Koruma Yüksek Kurulunun, Arkeolojik Sitler, Koruma ve Kullanma Koşulları başlıklı 05.11.1999 gün ve 658 sayılı ilke kararının 1. Maddesinde belirtilen hükümlerinin geçerli olduğuna ve bu hükümlerin Geçiş Dönemi Koruma Esasları ve Kullanma Koşulları ile kabul

BOYNUJNELİ AKKUM MEVKİİ HELENİSTİK ALAN 1. DERECE ARKEOLOJİK SİT ALANI TESCİL HARİTASI

İL: MERSİN

İLÇE: SİLİFKE

MAHALLE: BOYNUJNELİ

ADA/PARSEL: 0/152

K

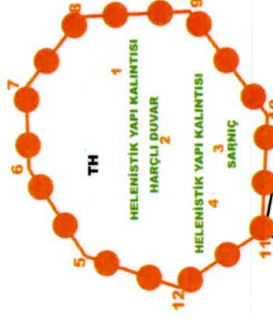


1/2000

0/530

TH

TH



KOORDİNAT ÖZET ÇİZELGESİ

Nokta No	UTM 3 ITRF 96		UTM 6 ED 50	
	(UTM)Universal Y	Trans	(UTM)Universal Y2	Trans
1	601020.952	4038342.094	601016.052	4036901.463
2	600995.816	4038330.601	600990.926	4036889.975
3	600992.673	4038311.919	600987.784	4036871.299
4	600981.362	4038315.615	600976.477	4036874.995
5	600962.404	4038355.001	600957.527	4036914.365
6	600989.188	4038372.189	600984.300	4036931.546
7	601013.863	4038372.885	601008.965	4036832.242
8	601035.183	4038356.038	601030.277	4036915.401
9	601036.715	4038322.802	601031.809	4036882.178
10	601005.232	4038298.906	601000.338	4036858.292
11	600969.990	4038300.709	600965.110	4036860.094
12	600952.786	4038326.285	600947.913	4036885.660

ADANA KÜLTÜR VARLIKLARINI KORUMA BÖLGE KURULUNUN 15.05.2022 GÜN VE 15.05.2022 SAYILI KARAR EKİDİR.

ADANA KÜLTÜR VARLIKLARINI KORUMA BÖLGE KURULU ONAYI  
BAŞKAN YRD. *[Signature]*  
BAŞKAN YRD. *[Signature]*  
ÜYE *[Signature]*  
ÜYE *[Signature]*  
ÜYE *[Signature]*  
ÜYE *[Signature]*  
ÜYE *[Signature]*  
ÜYE *[Signature]*

ALAN ÇIKTISI

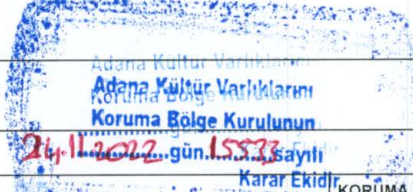
Ada	Parsel	Alan	Pafita
SIT_1		4751.634	

HAZIRLAYANLAR

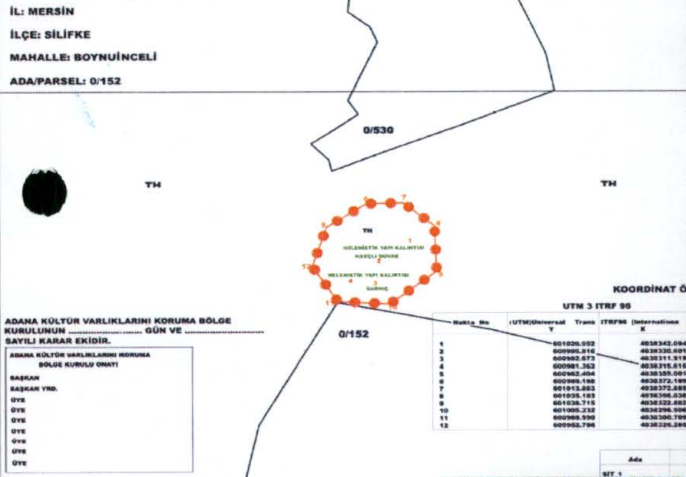
*[Signature]*  
*[Signature]*

LEJANT  
● HELENİSTİK YAPI KALINTISI  
— KADASTRAL PARSEL SINIRI

AVRUPA KONSEYİ	DOĞAL VE KÜLTÜREL VARLIKLARI KORUMA ENVANTERİ	D.K.V.K.E.	<b>SİT</b>	HARİTA NO:
TÜRKİYE	KÜLTÜR VARLIKLARI VE MÜZELER GENEL MÜDÜRLÜĞÜ			
İLİ:	MERSİN	İLÇESİ: SİLİFKE	MAHALLE KÖY VEYA MEVKİL: BOYNUİNCELİ	KADASTRO : PAFTA: ADA PARSEL
ADI	AKKUM MEVKİLİ HELENİSTİK ALAN 1. DERECE ARKEOLOJİK SİT ALANI			TH
GENEL TANIM : Mersin İli, Silifke İlçesi, Boynuinceli Mahallesi sınırları içindeki Akkum Mevkiinde, tapulama harici alanda bulunmaktadır. Alanın Mersin-Antalya karayolunun yaklaşık 1 km. metre kuzeyinde, herhangi bir ulaşım yolu bulunmayan makilik ve kayalık bir alanda olduğu görülmüştür. Alanda Helenistik ve Roma Dönemine ait tarımsal amaçlı üretim yeri olarak kullanılan yoğun yapılaşma izleri tespit edilmiştir. Alanda harçlı ve harçsız yapılara ait kalıntılar yakın dönemde tamirat görmüş olan ve hala kullanılabilir olan sarnıç görülebilmıştır.				
ŞİMDİKİ TEHLİKELER	Kaçak kazı			
ŞİMDİKİ DURUM	Makilik ve Kayalık Arazi			
SİT POTANSİYELİ	1. Derece Arkeolojik Sit Alanı			KORUMA DERECESİ: 1. Derece Arkeolojik Sit Alanı
ŞİMDİKİ KORUMA	Doğal Sit ve 3. Derece Arkeolojik Sit Alanı			HAZIRLAYANLAR : 17.11.2022 Ömer AVCIBAŞI Arkeolog Esengül MIRİK Sanat Tarihçisi
ÖZELLEN KORUMA	1. Derece Arkeolojik Sit Alanı			KONTROL EDEN : Amila PAMPAL Bölge Kurulü Başkanı
YAYIN DİZİSİ	Üye Üye Üye Üye Üye			REVİZYON
GÖZLEMLER				G.M.E.E.A.Y.K ONAYI: / / 20...



HARİTALAR, FOTOĞRAFLAR :





2

4 1