

**T.C.**  
**KÜLTÜR VE TURİZM BAKANLIĞI**  
**ADANA KÜLTÜR VARLIKLARINI KORUMA BÖLGE KURULU**

**KARAR**

TOPLANTI TARİHİ VE NO: 24.11.2022- 501  
KARAR TARİHİ VE NO : 24.11.2022-15532

TOPLANTI YERİ  
ADANA

Mersin ili, Silifke ilçesi, Boynuinceli Mahallesi, Şeytan Deresi Vadisi Doğal ve 3. Derece Arkeolojik Sit alanı içindeki Tapulama Harici alanda tespit edilen işliğin korunması gerekli taşınmaz kültür varlığı olarak tesciline ilişkin; Mersin Otoyolu Yatırım ve İşletme A.Ş.'nin 18.07.2022 tarihli ve 018 sayılı yazısı, Adana Kültür Varlıklarını Koruma Bölge Kurulu Müdürlüğü'nün 29.09.2022 tarih ve 2967596 sayılı yazısı, Enerji ve Tabii Kaynaklar Bakanlığı MAPEG'in 24.10.2022 tarihli ve 2022397573 sayılı görüş yazısı, Tarım ve Orman Bakanlığı DSİ 6. Bölge Müdürlüğü'nün 04.10.2022 tarihli ve 2729424 sayılı görüş yazısı, Enerji ve Tabii Kaynaklar Bakanlığı Strateji Geliştirme Başkanlığının 25.10.2022 tarihli ve 150196 sayılı görüş yazısı, Mersin Valiliği Çevre, Şehircilik ve İklim Değişikliği İl Müdürlüğü'nün 06.10.2022 tarihli ve 4685759 sayılı görüş yazısı, Adana Koruma Bölge Kurulu Müdürlüğü uzmanlarınca hazırlanan 21.11.2022 tarih ve 1730311 sayılı yerinde inceleme raporu okundu, ekleri ve işlem dosyası incelendi, yapılan görüşmeler sonucunda;

Mersin ili, Silifke ilçesi, Boynuinceli Mahallesi, Şeytan Deresi Vadisi Doğal ve 3. Derece Arkeolojik Sit alanı içindeki Tapulama Harici alanda tespit edilen işliğin 2863 sayılı Yasanın 6. Maddesi kapsamında kültür varlığı niteliği taşıdığı Koruma Bölge Kurulu Müdürlüğü uzmanlarınca hazırlanan 21.11.2022 tarih ve 1730311 sayılı rapordan anlaşıldığından korunması gerekli taşınmaz kültür varlığı olarak tesciline, yapı grubunun 1.grup olarak belirlenmesine, kararımız eki anıt fişi ve kadastral haritanın uygun olduğuna, kültür varlıklarının korunmasına ve yaşatılmasına yönelik rölöve restitüsyon ve restorasyon projelerinin hazırlanarak kurulumuza sunulmasına karar verildi.

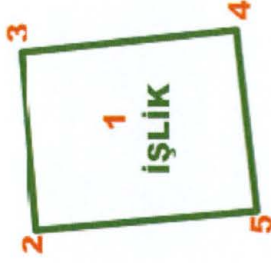
# BOYNUJNELİ 3. DERECE ARKEOLOJİK SİT ALANI İÇİNDE İŞLİK TESCİL HARİTASI-2

İL:MERSİN

İLÇE:SİLİFKE

MAHALLE:BOYNUJNELİ

ADA/PARSEL: TH



ADANA KÜLTÜR VARLIKLARINI KORUMA BÖLGE KURULUNUN 24.11.2022 GÜN VE 15532 SAYILI KARAR EKİDİR.

ADANA KÜLTÜR VARLIKLARINI KORUMA BÖLGE KURULU ONAYI  
BAŞKAN  
BAŞKAN YRD.  
ÜYE  
ÜYE  
ÜYE  
ÜYE  
ÜYE  
ÜYE

## KOORDİNAT ÖZET ÇİZELGESİ

UTM 3 ITRF 96

UTM 6 ED 50

Nokta No	(UTM)Universal Y	Trans	ITRF96 (Internationa X	(UTM)Universal Y2	Trans	ED50 (European X2	Datum
1	600732.708	4038337.144	4038337.144	600727.920	4036896.515	4036896.515	
2	600729.387	4038340.425	4038340.425	600724.601	4036898.784	4036898.784	
3	600735.449	4038340.941	4038340.941	600730.661	4036900.310	4036900.310	
4	600736.196	4038333.554	4038333.554	600731.407	4036892.926	4036892.926	
5	600730.033	4038332.855	4038332.855	600725.247	4036892.227	4036892.227	




## ALAN ÇIKTISI

Ada	Parsel	Alan	Pafta
İŞLİK		46.134	

HAZIRLAYANLAR

LEJANT

İŞLİK SINIRI

AVRUPA KONSEYİ		DOĞAL VE KÜLTÜREL VARLIKLARI KORUMA ENVANTERİ (D.K.V.K.E.)				ANIT		Envanter No:																																	
T Ü R K İ Y E		KÜLTÜR VARLIKLARI VE MÜZELER GENEL MÜDÜRLÜĞÜ						Harita No:																																	
İLİ:	MERSİN	İLÇESİ:	SİLİFKE	MAHALLE / MEVKİİ:	BOYNUİNCELİ			Koruma Derecesi	1. Grup																																
SOKAK / NO:		PAFTA:		ADA:	PARSEL:	TH																																			
ADI:	İŞLİK	YAPTIRAN:		YAPAN:				MİMARİ ÇAĞI:																																	
		YAPIM TARİHİ:		KİTABE:				VAKFIYE:																																	
GENEL TANIM:		Mersin İli, Silifke İlçesi, Boynuinceli Mahallesi sınırları içindeki herhangi bir ulaşım yolu bulunmayan makilik ve kayalık bir alanda bulunmaktadır.																																							
KORUNMUŞLUK DURUMU:		TAŞIYICI YAPI:		CEPHE DURUMU:		ÖRTÜ DURUMU:		İÇ YAPI DURUMU:		BEZEME DURUMU:																															
A	İYİ	B	ORTA	C	KÖTÜ	A	B	C	A	B	C																														
VAZİYET PLANI:					FOTOĞRAF:																																				
<p>İL: MERSİN İLÇE: SİLİFKE MAHALLE: BOYNUİNCELİ ADA/PARSEL: TH</p>  <p>KOORDİNAT ÖZ UTM 3 İTREP 96</p> <table border="1"> <thead> <tr> <th>Nokta No</th> <th>(UTM)İkberasal</th> <th>Trans</th> <th>(ITREP)96</th> <th>(International)</th> </tr> </thead> <tbody> <tr> <td>1</td> <td>007729.296</td> <td></td> <td></td> <td>4038337.144</td> </tr> <tr> <td>2</td> <td>007729.387</td> <td></td> <td></td> <td>4038340.423</td> </tr> <tr> <td>3</td> <td>007730.609</td> <td></td> <td></td> <td>4038348.341</td> </tr> <tr> <td>4</td> <td>007730.180</td> <td></td> <td></td> <td>4038333.864</td> </tr> <tr> <td>5</td> <td>007730.033</td> <td></td> <td></td> <td>4038332.888</td> </tr> </tbody> </table> <p>Adı: İŞLİK</p>					Nokta No	(UTM)İkberasal	Trans	(ITREP)96	(International)	1	007729.296			4038337.144	2	007729.387			4038340.423	3	007730.609			4038348.341	4	007730.180			4038333.864	5	007730.033			4038332.888							
Nokta No	(UTM)İkberasal	Trans	(ITREP)96	(International)																																					
1	007729.296			4038337.144																																					
2	007729.387			4038340.423																																					
3	007730.609			4038348.341																																					
4	007730.180			4038333.864																																					
5	007730.033			4038332.888																																					
GÖZLEMLER:																																									
BUGÜNKÜ SAHİBİ:					BAKIMDAN SORUMLU OLAN:																																				
YAPILAN ONARIMLAR:																																									
AYRINTILI TANIM:								TEKNİK BİLGİLER:		İSITMA SİSTEMİ:																															
Mersin İli, Silifke İlçesi, Boynuinceli Mahallesi sınırları içinde herhangi bir ulaşım yolu bulunmayan yoğun makilik ve kayalık bir alan içerisinde bulunduğu görülmüştür. Ana kayaya oyularak kuzey-güney yönünde yapılmış olan işliğin iki farklı bölümden oluştuğu ve doğal yollarla oldukça tahrip olduğu görülmüştür. İşliğin kuzeyde kalan bölümünde dikdörtgen planlı biriktirme havuzu ve havuzun yanında yine dikdörtgen planlı ezme alanı bulunmaktadır. İşliğin hemen yanında duvar izi görülebilmektedir. Ayrıca işliğin hemen yanında işliğe ait ağır taş da bulunmaktadır.								KANALİZASYON:																																	
								SU:																																	
								ELEKTRİK:																																	
<p><b>Adana Kültür Varlıklarını Koruma Bölge Kurulu Onayı</b></p> <p>Başkan <i>[İmza]</i> Başkan Yrd. <i>[İmza]</i> Üye <i>[İmza]</i> Üye <i>[İmza]</i> Üye <i>[İmza]</i> Üye <i>[İmza]</i> Üye <i>[İmza]</i> Üye <i>[İmza]</i></p> <p><b>Adana Kültür Varlıklarını Koruma Bölge Kurulunun 24.11.2022 gün 15532 sayılı Karar Ekidir</b></p>								ÖZGÜN KULLANIMI:		İşlik																															
								BUGÜNKÜ KULLANIMI:		İşlik																															
								ÖNERİLEN KULLANIMI:		İşlik																															
								HAZIRLAYANLAR:		Ömer AVCIBAŞI Arkeolog <i>[İmza]</i>																															
								Esengül MİRİK Sanat Tarihçisi <i>[İmza]</i>																																	
								KONTROL EDEN:		Alim DAVRAL <i>[İmza]</i> Bölge Kurulu Müdürü																															
FOTOĞRAF:		EKLER																																							
		RAPOR		x		TESOLİ:																																			
		FOTOĞRAF		x		KARAR NO:																																			
		RÖLÖVE PROJESİ				KARAR TARİHİ:																																			
		RESTORASYON PROJESİ				REVİZYON:																																			
		HARİTA		x																																					
		KİTABE																																							
		VAKFIYE																																							



Handwritten blue ink marks, possibly initials or a signature, located at the bottom left of the page.