

317
MEK

33.06.1480

T.C.
KÜLTÜR VE TURİZM BAKANLIĞI
ADANA KÜLTÜR VARLIKLARINI KORUMA BÖLGE KURULU
KARAR

Toplantı Tarihi ve No : 23.11.2022 -500
Karar Tarihi ve No 23.11.2022 -15499

Toplantı Yeri
ADANA

Mersin ili, Tarsus ilçesi, Yeşil Mahallesi, orman nitelikli maliye hazinesine ait , 4813 ada 1 parsel, 4814 ada 1 parsel de tespit edilen (seramik parçaları, çatı kiremidi parçaları, blok taşlar, mozaik parçaları) arkeolojik alanın tesciline ilişkin; Mersin İl Kültür ve Turizm Müdürlüğünün 11.08.2022 tarih ve 2798594 sayılı yazısı, Koruma Bölge Kurulu Müdürlüğünün 20.09.2022 tarih ve 2929728 ve 04.10.2022 tarih ve 2988389 sayılı yazıları, Devlet Su İşleri Genel Müdürlüğü 6. Bölge Müdürlüğünün 2826395 sayılı yazısı, Mersin Büyükşehir Belediyesi İmar ve Şehircilik Dairesi Başkanlığının 02.11.2022 tarih ve 431941 sayılı yazısı, Tarsus Belediye Başkanlığı İmar ve Şehircilik Müdürlüğünün 17.10.2022 tarih ve 73002 sayılı yazısı, Koruma Bölge Kurulu Müdürlüğü uzmanlarınca hazırlanan 09.11.2022 tarih ve 1708423 sayılı yerinde inceleme raporu ve ekleri okundu, ekleri ve konunun işlem dosyası incelendi, yapılan görüşmeler sonucunda;

Mersin ili, Tarsus ilçesi, Yeşil Mahallesi, orman nitelikli maliye hazinesine ait , 4813 ada 1 parsel, 4814 ada 1 parsel de tespit edilen (seramik parçaları, çatı kiremidi parçaları, blok taşlar, mozaik parçaları) kültür varlıklarının 2863 sayılı Yasanın 6. Maddesi kapsamında kültür varlığı niteliği taşıdığı Koruma Bölge Kurulu Müdürlüğü uzmanlarınca hazırlanan 09.11.2022 tarih ve 1708423 sayılı yerinde inceleme raporundan anlaşıldığından kararımız eki haritada gösterildiği şekliyle Yeşil (1) 3. Derece Arkeolojik Sit Alanı ve Yeşil (2) 3. Derece Arkeolojik Sit Alanı olarak tescil edilmesine, kararımız eki sit fişi ve haritasının uygun olduğuna karar verildi.

r.

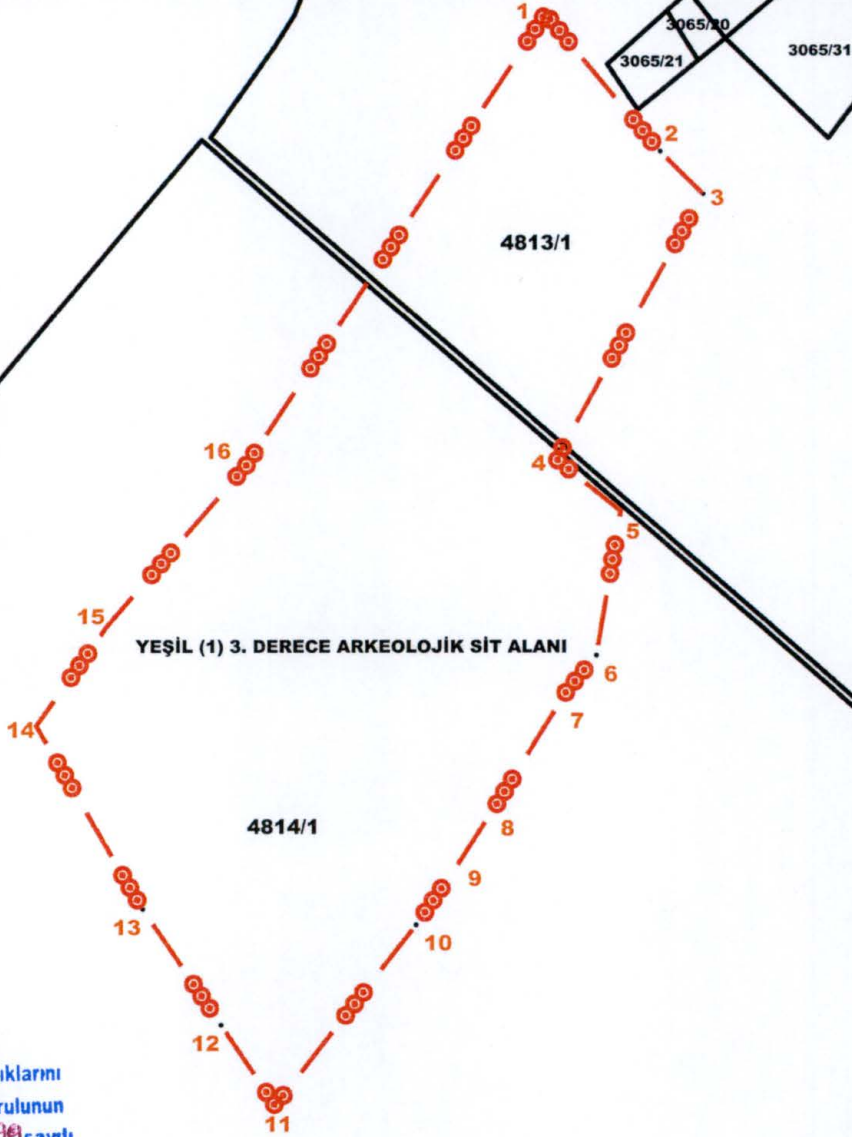
YEŞİL 3. DERECE ARKEOLOJİK SİT ALANLARI TESCİL HARİTASI

İL:MERSİN

İLÇE:TARSUS

MAHALLE:YEŞİL

ADA/PARSEL: 4813/1, 4814/1



Adana Kültür Varlıklarını
Koruma Bölge Kurulunun
23.11.2022 gününde sayılı
Karar Ekidir

Adana Kültür Varlıklarını
Koruma Bölge Kurulu Onayı

Başkan

[Signature]

Başkan Yrd.

[Signature]

Üye

[Signature]

Üye

[Signature]

Üye

[Signature]

Üye

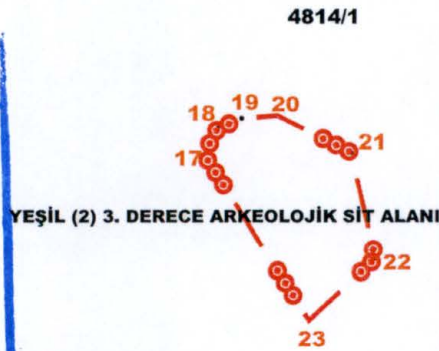
[Signature]

Üye

[Signature]

Üye

[Signature]



LEJANT

— ○○○

III. DERECE ARKEOLOJİK SİT

— KADASTRAL PARSEL SINIRI

HAZIRLAYANLAR

[Signatures]

**YEŞİL 3. DERECE ARKEOLOJİK SİT ALANLARI TESCİL HARİTASI
KOORDİNE ÖZET ÇİZELGESİ**

UTM 3 ITRF 96





UTM 6 ED 50


NoktaNo	Y	X	Y2	X2
1	399831.678	4085272.965	667218.228	4084868.044
2	399951.042	4085131.034	667341.973	4084729.959
3	399995.931	4085087.061	667388.214	4084687.426
4	399843.469	4084814.145	667244.431	4084409.900
5	399910.391	4084760.407	667312.997	4084358.301
6	399885.404	4084611.569	667292.704	4084208.777
7	399853.800	4084574.334	667262.291	4084170.574
8	399777.756	4084452.860	667190.114	4084046.791
9	399743.816	4084400.829	667157.832	4083993.728
10	399698.014	4084333.551	667114.175	4083925.056
11	399551.677	4084146.489	666973.813	4083733.521
12	399495.000	4084229.507	666914.566	4083814.702
13	399413.766	4084349.703	666829.609	4083932.265
14	399303.136	4084539.301	666713.096	4084118.260
15	399375.926	4084640.678	666782.651	4084221.857
16	399521.845	4084808.545	666923.197	4084394.197
17	399708.987	4083881.134	667139.356	4083473.285
18	399723.131	4083907.572	667152.660	4083500.151
19	399748.439	4083917.974	667177.624	4083511.341
20	399785.534	4083920.778	667214.606	4083515.308
21	399862.192	4083882.799	667292.407	4083479.763
22	399887.419	4083773.647	667321.046	4083371.476
23	399818.137	4083709.352	667253.830	4083305.047

ALAN ÇIKTISI

Ada	Parsel	Noktalar	HesapAlan
YEŞİL (1)		1,2,3,4,5,6,7,8,9,10,11,12,13, 14,15,16	347433.348
YEŞİL (2)		17,18,19,20,21,22,23	21704.039

ADANA KÜLTÜR VARLIKLARINI KORUMA BÖLGE KURULUNUN 23.31.2022 GÜN VE 156.99... SAYILI KARAR EKİDİR.

ADANA KÜLTÜR VARLIKLARINI KORUMA BÖLGE KURULU ONAYI
BAŞKAN 
BAŞKAN YRD. 
ÜYE
ÜYE
ÜYE 
ÜYE 
ÜYE
ÜYE



AVRUPA KONSEYİ	DOĞAL VE KÜLTÜREL VARLIKLARI KORUMA ENVANTERİ	D.K.V.K.E.	SİT	HARİTA NO:
TÜRKİYE	KÜLTÜR VARLIKLARI VE MÜZELER GENEL MÜDÜRLÜĞÜ			
İLİ : MERSİN	İLÇESİ : Tarsus	MAHALLE KÖY VEYA MEVKİİ : Yeşil Mahallesi	KADASTRO : PAFTA: ADA: PARSEL:	4813-4814 Ada 1-1 Parsel
ADI	Yeşil 3. Derece Arkeolojik Sit Alanları			
GENEL TANIM : Mersin İli, Tarsus İlçesi, Yeli Mahallesi, 4814 ada 1 parsel ile 4813 ada 1 parselin bir kısmının boş arazi haline getirildiği, bazı kısımlarının(4813 ada 1 parselin) tarım arazisi olarak kullanıldığı, büyük kısmının ise ormanlık alan olduğu görülmüştür. 4814 ada 1 parselin kuzeybatısında ağaç sökülmesi yapılarak düzleştirilmiş olan alanda yoğun miktarda seramik parçalarına, çati kiremitlerine, blok taşlara ve mozaikte kullanılan tessara parçalarına, 4813 ada 1 parselde ise çati kiremitlerinin, blok taşların ve seramik parçalarına rastlanılmış olup yüzeyde yer yer devam ettiği gözlemlenen harçlı yapının izleri tespit edilmiştir. Söz konusu parselin güneydoğusunda ormanlık alan içerisinde de dağılmış yapı taşlarına ait blok taşlara ve seramik parçaları ile çati kiremitleri tespit edilmiştir.				
ŞİMDİKİ TEHLİKELER	Kaçak kazı ve tarımsal faaliyetler			
ŞİMDİKİ DURUM	Tarım Arazisi-Ormanlık Alan			
SİT POTANSİYELİ	3. Derece Arkeolojik Sit Alanları			KORUMA DERECESİ : 3. Derece Arkeolojik Sit Alanları
ŞİMDİKİ KORUMA	3. Derece Arkeolojik Sit Alanları			HAZIRLAYANLAR : 09/11/2022 Kader AVCIBAŞI Müze Araştırmacısı Cihan F. ASMAN Arkeolog Esmâ KİSER Arkeolog
ÖNERİLEN KORUMA	3. Derece Arkeolojik Sit Alanları			KONTROL EDEN : Almila PAMPAL ÖZKAYA Bölge Kurul Müdürü
YAYIN DİZİSİ	Başkan Başkan Yrd.			REVİZYON
GÖZLEMLER	Üye Üye Üye Üye Üye			G.M.E.E.A.Y.K ONAYI : / 2021

**Adana Kültür Varlıklarını
Koruma Bölge Kurulu Onayı**

Başkan
Başkan Yrd.
Üye
Üye
Üye
Üye
Üye

HARİTALAR, FOTOĞRAFLAR :



Handwritten signatures and initials in blue ink.

HARİTALAR, FOTOĞRAFLAR



Handwritten signature or initials in blue ink.