

T.C.
KÜLTÜR VE TURİZM BAKANLIĞI
ADANA KÜLTÜR VARLIKLARINI KORUMA BÖLGE KURULU

KARAR

TOPLANTI TARİHİ VE NO: 25.11.2022- 502
KARAR TARİHİ VE NO : 25.11.2022-15553

TOPLANTI YERİ
ADANA

Mersin ili, Erdemli İlçesi, Kızkalesi Merkez Mahallesi, Mihtanalanı Mevkii, Şeytan Deresi Vadisi 3. Derece Arkeolojik Sit Alanı içindeki mülkiyeti hazineye ait 110 ada 7 parsel ile özel mülkiyete ait 110 ada 8 parsel ve Tapulama harici alanda tespit edilen alanın 1. Derece Arkeolojik Sit Alanı olarak tesciline ilişkin; Mersin Otoyolu Yatırım ve İşletme A.Ş.'nin 18.07.2022 tarihli ve 018 sayılı yazısı, Adana Kültür Varlıklarını Koruma Bölge Kurulu Müdürlüğü'nün 20.09.2022 tarih ve 2931422 sayılı yazısı, Enerji ve Tabii Kaynaklar Bakanlığı MAPEG'in 28.09.2022 tarihli ve 2022350229 sayılı görüş yazısı, Tarım ve Orman Bakanlığı DSİ 6. Bölge Müdürlüğü'nün 04.10.2022 tarihli ve 2717594 sayılı görüş yazısı, Enerji ve Tabii Kaynaklar Bakanlığı Strateji Geliştirme Başkanlığının 27.10.2022 tarihli ve 150996 sayılı görüş yazısı, Mersin Büyükşehir Belediye Başkanlığının 21.10.2022 tarih ve 424168 sayılı görüş yazısı, Adana Koruma Bölge Kurulu Müdürlüğü uzmanlarınca hazırlanan 22.11.2022 tarih ve 1730980 sayılı yerinde inceleme raporu okundu, ekleri ve işlem dosyası incelendi, yapılan görüşmeler sonucunda;

Mersin ili, Erdemli İlçesi, Kızkalesi Merkez Mahallesi, Mihtanalanı Mevkii, Şeytan Deresi Vadisi Derece Arkeolojik Sit Alanı içindeki mülkiyeti hazineye ait 110 ada 7 parsel ile özel mülkiyete ait 110 ada 8 parsel ve Tapulama harici alanda tespit edilen kültür varlıklarının (yapı kalıntısı, lahit, kaya mezarı, işlik vb.) 2863 sayılı Yasanın 6. Maddesi kapsamında olduğu Koruma Bölge Kurulu Müdürlüğü uzmanlarınca hazırlanan 22.11.2022 gün ve 1730980 sayılı rapordan anlaşıldığından kararımız eki haritada koordinatlarıyla belirtildiği şekilde 1. derece arkeolojik sit alanı olarak tesciline, kararımız eki sit fişi, sit haritası ve koordinat listesinin uygun olduğuna, Kültür ve Tabiat Varlıklarını Koruma Yüksek Kurulunun, Arkeolojik Sitler, Koruma ve Kullanma Koşulları başlıklı 05.11.1999 gün ve 658 sayılı ilke kararının 1. Maddesinde belirtilen hükümlerinin geçerli olduğuna ve bu hükümlerin Geçiş Dönemi Koruma Esasları ve Kullanma Koşulları olarak kabul edilmesine karar verildi.



KIZKALESİ MERKEZ MİHTANALANI 1. DERECE ARKEOLOJİK SİT TESCİL HARİTASI

İL:MERSİN

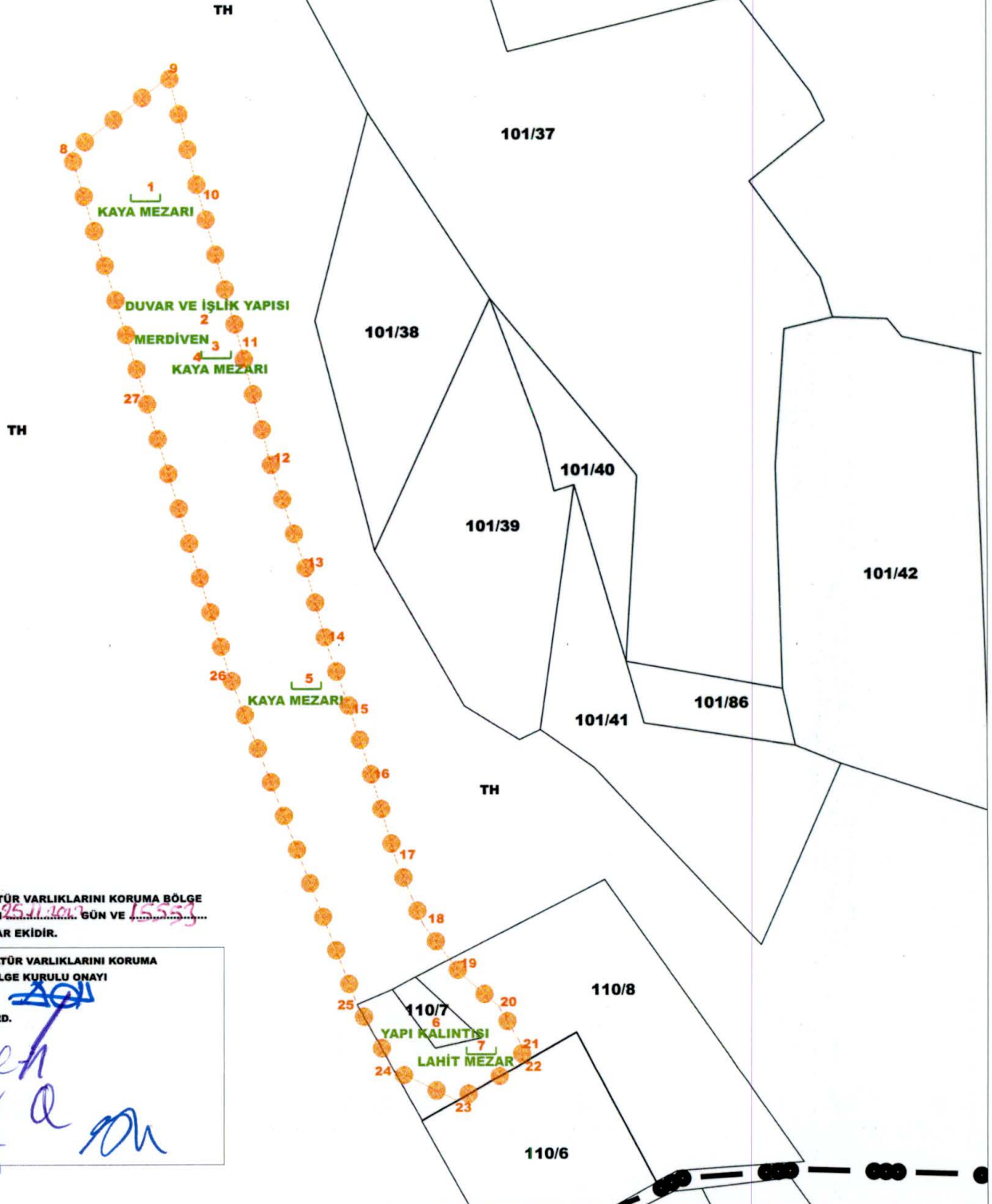
İLÇE:ERDEMLİ

MAHALLE:KIZKALESİ MERKEZ

ADA/PARSEL: 110/7,8-TH



1/3000



ADANA KÜLTÜR VARLIKLARINI KORUMA BÖLGE KURULUNUN 25.01.2017 GÜN VE 15551 SAYILI KARAR EKİDİR.

ADANA KÜLTÜR VARLIKLARINI KORUMA BÖLGE KURULU ONAYI
BAŞKAN 
BAŞKAN YRD. 
ÜYE 
ÜYE 
ÜYE 
ÜYE 
ÜYE 

LEJANT
●●●● 1. DERECE ARKEOLOJİK SİT
○○○○ MEVCUT 3. DERECE ARKEOLOJİK SİT
— KADASTRAL PARSEL SINIRI

HAZIRLAYANLAR



**KIZKALESİ MERKEZ MİHTANALANI 1. DERECE ARKEOLOJİK SİT TESCİL HARİTASI
KOORDİNAT ÖZET ÇİZELGESİ**

UTM 3 ITRF 96

UTM 6 ED 50

Nokta No	(UTM)Universal Trans Y	ITRF96 (Internationa X	(UTM)Universal Trans Y2	ED50 (European Datum X2
1	601761.624	4038196.823	601756.432	4036756.249
2	601793.835	4038124.405	601788.631	4036683.859
3	601795.852	4038110.644	601790.648	4036670.103
4	601793.739	4038111.218	601788.535	4036670.678
5	601849.094	4037928.837	601843.868	4036488.369
6	601917.638	4037744.893	601912.386	4036304.496
7	601943.156	4037731.697	601937.893	4036291.306
8	601720.335	4038220.098	601715.160	4036779.514
9	601774.502	4038261.404	601769.306	4036820.805
10	601791.840	4038193.865	601786.637	4036753.292
11	601813.703	4038114.193	601808.491	4036673.652
12	601830.946	4038046.705	601825.727	4036606.190
13	601849.084	4037993.383	601843.858	4036552.889
14	601860.879	4037950.377	601855.649	4036509.900
15	601873.259	4037915.714	601868.023	4036475.251
16	601884.780	4037880.218	601879.540	4036439.769
17	601898.533	4037833.042	601893.288	4036392.611
18	601913.553	4037797.175	601908.302	4036356.758
19	601934.018	4037770.391	601928.759	4036329.985
20	601954.613	4037752.975	601949.346	4036312.576
21	601967.163	4037731.921	601961.891	4036291.530
22	601968.314	4037721.945	601963.042	4036281.558
23	601931.775	4037701.337	601926.517	4036260.958
24	601897.152	4037717.839	601891.907	4036277.453
25	601876.879	4037753.694	601871.642	4036313.294
26	601806.860	4037934.649	601801.651	4036494.178
27	601761.086	4038086.508	601755.895	4036645.978

ALAN ÇIKTISI

Ada	Parsel	Alan	Pafta
SİT_1		32268.817	

Adana Kültür Varlıklarını
Koruma Bölge Kurulu Onayı

Başkan *[Signature]*
Başkan Yrd. *[Signature]*
Üye *[Signature]*
Üye *[Signature]*
Üye *[Signature]*
Üye *[Signature]*
Üye *[Signature]*

Adana Kültür Varlıklarını
Koruma Bölge Kurulunun
25.11.2022...gün 1533...sayılı
Karar Ekidir

ADANA KÜLTÜR VARLIKLARINI KORUMA BÖLGE
KURULUNUN GÜN VE
SAYILI KARAR EKİDİR.

ADANA KÜLTÜR VARLIKLARINI KORUMA
BÖLGE KURULU ONAYI

BAŞKAN
BAŞKAN YRD.
ÜYE
ÜYE
ÜYE
ÜYE
ÜYE
ÜYE
ÜYE

AVRUPA KONSEYİ	DOĞAL VE KÜLTÜREL VARLIKLARI KORUMA ENVANTERİ	D.K.V.K.E.	sit	HARİTA NO:
TÜRKİYE	KÜLTÜR VARLIKLARI VE MÜZELER GENEL MÜDÜRLÜĞÜ			
İLİ: MERSİN	İLÇESİ: ERDEMLİ	MAHALLE KÖY VEYA MEVKİİ: KIZKALESİ MERKEZ	KADASTRO : PAFTA: ADA 110	PARSEL 7-8-TH
ADI	MİHTANALANI MEVKİİ 1. DERECE ARKEOLOJİK SİT ALANI			

GENEL TANIM :

Mersin İli, Erdemli İlçesi, Kızkalesi Merkez Mahallesi sınırları içinde, kuzey-güney yönünde uzanan Miyan Deresinin Kızkalesi mahallesine yakın batı yamaçlarında olduğu görülmüştür. Alanda güneyden başlayarak üretim ve depolama amaçlı kullanılan Helenistik dönem çiftlik evine ait kalıntılar ile bu kalıntıların hemen yanında ana kaya üzerine kesme blok taşlardan oluşturulan bir platform üzerinde lahit bulunmaktadır. Bu alanın kuzeyinde ise kemerli bir giriş kısmı bulunan içerisinde lahit koyma platformları bulunan ana kayaya oyulmuş oda mezar bulunmaktadır. Yine bu alanın da kuzeyinde doğal oluşum olan bir kaya oyuğunda yapılaşma izleri görülebilmektedir. Duvar kalıntıları görülebilen yapı kalıntısı içerisinde işlik ve merdiven kalıntıları da bulunmaktadır. En kuzeyde bulunan alanda ise yine bir ana kayaya oyulmuş kemerli bir girişi bulunan oda mezar bulunmaktadır.

ŞİMDİKİ TEHLİKELER : Kaçak kazı

ŞİMDİKİ DURUM : Yoğun makilik ve Kayalık Arazi

SİT POTANSİYELİ : 1. Derece Arkeolojik Sit Alanı

KORUMA DERECESİ : 1. Derece Arkeolojik Sit Alanı

HAZIRLAYANLAR : 17.11.2022

ŞİMDİKİ KORUMA : 3. Derece Arkeolojik Sit Alanı

Adana Kültür Varlıklarını
Koruma Bölge Kurulunun
15.11.2022 gün, 15553 sayılı
Karar Ekidir

Ömer AVCIBAŞI Arkeolog
Esengül MİRİK Sanat Tarihçisi

ÖZGÜN KORUMA : 1. Derece Arkeolojik Sit Alanı

KONTROL EDEN : Alim PAMPA
Bölge Kurulu Başkanı





YAYIN DİZİSİ

GÖZLEMLER

REVİZYON

G.M.E.E.A.Y.K ONAYI : / / 20...

HARİTALAR, FOTOĞRAFLAR :



ADANA KÜLTÜR VARLIKLARINI KORUMA BÖLGE KURULUNUN GÜN VE SAYILI KARAR EKİDİR.

ADANA KÜLTÜR VARLIKLARINI KORUMA BÖLGE KURULU ONAYI

Başkan
Başkan Yrd.
Üye
Üye
Üye
Üye
Üye
Üye

HARİTALAR FOTOĞRAFLAR

