

**T.C.**  
**KÜLTÜR ve TURİZM BAKANLIĞI**  
**BALIKESİR KÜLTÜR VARLIKLARINI KORUMA BÖLGE KURULU**  
**KARAR**

Toplantı Tarihi ve No : 27.02.2023 - 263  
Karar Tarihi ve No : 27.02.2023 - 4804

Toplantı Yeri  
BALIKESİR

Balıkesir İli, Edremit İlçesi, Narlı Mahallesinde, mülkiyeti Balıkesir Büyükşehir Belediye Başkanlığına ait, 600 ada, 1 parseldeki Osmanlı Dönemine ait olduğu söylenen mezarlığın tescil edilmesinin ve koruma altına alınmasının talep edildiği Cumhurbaşkanlığı İletişim Merkezine yapılan 14.06.2022 tarih ve 2202713760 sayılı başvuru yazısı gereği Müdürlüğümüzün 02.08.2022 tarih ve 2761482 sayılı yazısı ile ilgili Kurumlardan bilgi istenilmiş olup Edremit Belediye Başkanlığının 29.09.2022 tarih ve 31747 sayılı yazısı gereği Müdürlüğümüzün 04.01.2023 tarih ve 3344202 sayılı ilgili Kurumlardan görüş talep edilen yazısı, Balıkesir Vakıflar Bölge Müdürlüğünün bila tarih ve 382528 sayılı yazısı, Balıkesir Vakıflar Bölge Müdürlüğünün bila tarih ve 382529 sayılı yazısı, Balıkesir Büyükşehir Belediye Başkanlığının 31.01.2023 tarih ve 129171 sayılı yazısı ve ekleri ile Balıkesir Kültür Varlıklarını Koruma Bölge Kurulu Müdürlüğü uzmanlarınca hazırlanan Müdürlük evrakına 24.02.2023 tarih ve 1911253 sayı ile kayıtlı rapor okundu, ekleri ve işlem dosyası incelendi ve yapılan görüşmeler sonucunda;

Balıkesir İli, Edremit ilçesi, Narlı Mahallesinde, mülkiyeti Balıkesir Büyükşehir Belediye Başkanlığına ait, 600 ada, 1 nolu parselde kayıtlı mezarlık ile özel mülkiyete ait, 542 ada, 31 ve 49 parsellerde yayılım gösteren mezarlığın;

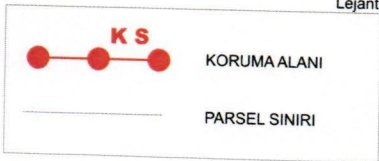
- 2863 sayılı Kültür ve Tabiat Varlıklarını Koruma Kanununun 6. Maddesi kapsamında kalan özellikleri taşıdığından aynı Kanunun 7. Maddesi gereği tescil edilmesine, hazırlanan tescil fişinin onanmasına,
- Kültür ve Tabiat Varlıklarını Koruma Yüksek Kurulunun 05.11.1999/660 tarih sayılı ilke kararı doğrultusunda yapı grubunun II. grup olarak belirlenmesine,
- Tapu Müdürlüğünce taşınmazların tapu kaydına; “II. Grup Yapıdır” şerhinin konulmasına; sonucundan Balıkesir Kültür Varlıklarını Koruma Bölge Kurulu Müdürlüğüne bilgi verilmesine,
- Koruma alanı sınırlarının karar eki paftada sınırları işli alan olarak belirlenmesine,
- Tapu Müdürlüğünce koruma alanı sınırları içinde kalan ada ve parsellerin tapu kaydına; “Tescilli Yapı Koruma Alanındadır” şerhinin konulmasına, sonucundan Balıkesir Kültür Varlıklarını Koruma Bölge Kurulu Müdürlüğüne bilgi verilmesine,

Karar verildi.

Balıkesir İli, Edremit İlçesi, Narlı Köyü, 600 Ada 1 Parsel, 542 Ada 48, 31 ve 49 Parsellerin Koruma Alanı Haritası

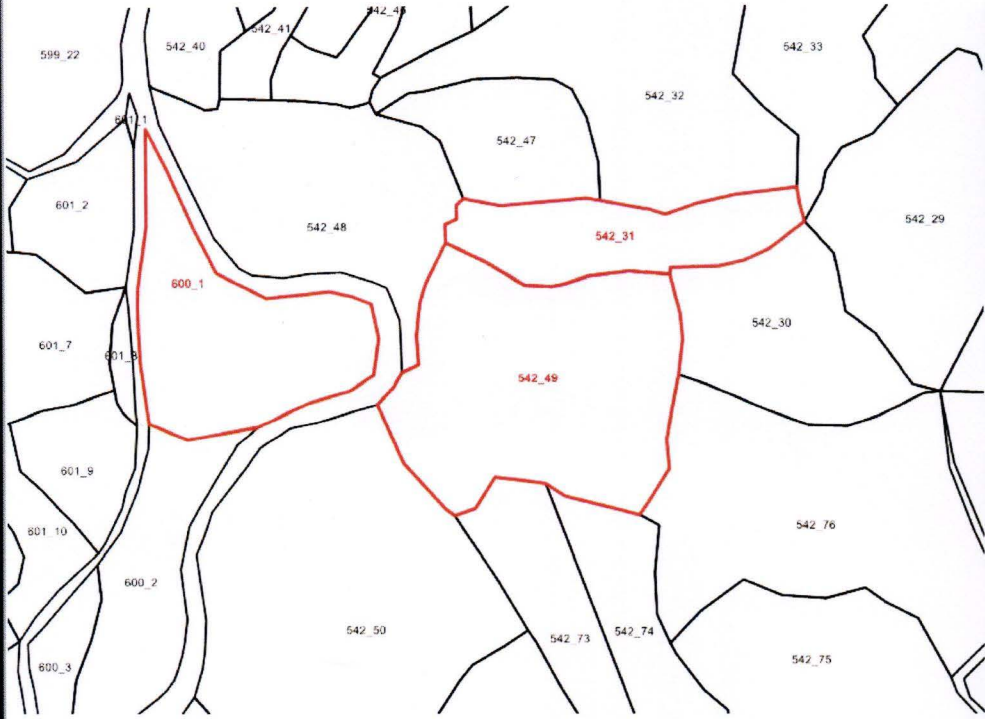




Lejant



Nokta No	Y	X	Nokta No	Y	X	Nokta No	Y	X
1	472336.121	4382027.030	2	472336.121	4381981.479	3	472333.056	4381958.496
4	472332.331	4381952.996	5	472332.150	4381944.474	6	472332.429	4381931.668
7	472333.279	4381917.997	8	472337.220	4381889.563	9	472355.163	4381882.197
10	472388.195	4381887.953	11	472411.994	4381899.256	12	472431.197	4381904.838
13	472443.889	4381898.440	14	472452.128	4381880.093	15	472456.015	4381871.264
16	472475.515	4381850.044	17	472479.730	4381846.954	18	472489.299	4381850.270
19	472498.702	4381864.774	20	472522.111	4381861.871	21	472531.135	4381855.991
22	472555.217	4381850.089	23	472565.869	4381847.324	24	472570.496	4381853.934
25	472579.751	4381868.572	26	472578.609	4381882.166	27	472581.382	4381897.626
28	472584.286	4381912.170	29	472586.211	4381928.883	30	472585.099	4381940.707
31	472583.440	4381946.775	32	472580.432	4381958.710	33	472580.602	4381961.943
34	472603.576	4381962.624	35	472614.808	4381965.177	36	472627.061	4381970.622
37	472643.506	4381983.272	38	472641.146	4381991.771	39	472640.005	4381999.209
40	472611.532	4381995.904	41	472593.151	4381991.725	42	472578.423	4381986.601
43	472570.629	4381989.039	44	472547.983	4381993.131	45	472541.572	4381994.203
46	472518.562	4381992.295	47	472501.714	4381990.794	48	472484.337	4381994.109
49	472473.547	4382021.063	50	472464.765	4382027.768	51	472443.801	4382033.617
52	472440.900	4382039.177	53	472438.329	4382038.167	54	472431.760	4382036.558
55	472425.533	4382038.245	56	472407.794	4382040.069	57	472395.147	4382040.432
58	472381.566	4382040.792	59	472371.029	4382041.065	60	472369.889	4382036.323
61	472363.800	4382035.881	62	472353.076	4382040.815	63	472339.617	4382046.200
64	472337.909	4382047.850	65	472342.390	4382029.167			

ITRF 96 3 DERECE

AVRUPA KONSEYİ		DOĞAL VE KÜLTÜREL VARLIKLARI KORUMA ENVANTERİ			D.K.V.K.E		A N I T		ENVANTER NO:													
T Ü R K İ Y E		KÜLTÜR VARLIKLARI VE MÜZELER GENEL MÜDÜRLÜĞÜ			HARİTA NO :																	
<b>İLİ:</b> BALIKESİR		<b>İLÇESİ:</b> EDREMİT		<b>MAHALLE – KÖY - MEVKİ:</b> NARLI MAHALLESİ			<b>KORUMA DERECESESİ</b>		ANITSAL	1	2 X	3										
<b>ADRES</b> Narlı Mahallesi		<b>KADASTRO:</b> PAFTA: ADA:600-542 PARSEL: 1-31-49							ÇEVRESEL	1	2	3										
									ÇEVREYE AYKIRI	1	2	3										
<b>ADI:</b> Narlı Mezarlığı		<b>YAPTIRAN:</b>		<b>YAPAN:</b>		<b>MİMARİ ÇAĞI:</b> 18. ve 19. YÜZYIL (Osmanlı Döneminden)																
		<b>YAPIM TARİHİ:</b>		<b>KİTABE:</b>		<b>VAKFIYE:</b>																
<b>GENEL TANIM:</b> Osmanlı döneminden kalan mezarlık alanı 600 ada, 1 parselden başlayarak gömü alanı genişletilmiştir. Yakın dönemde köy içi ulaşımı kolaylaştırmak için eski yolu iptal edip mezarlık alanın ortasından yol açılmıştır. Yolun her iki tarafında da mezarlık alanının yayılım göstermiş olduğu tespit edilmiştir. 600 ada, 1 parsel ile 542 ada, 31-49 parseller içerisinde az sayıda Osmanlı dönemi mezar taşlarından bulunmuştur.																						
<b>KORUMA DURUMU</b>		A	<b>TAŞIYICI YAPI</b>		A	<b>DIŞ YAPI</b>		A	<b>ÜST YAPI</b>		A	<b>SÜSLEME ELEMENLARI</b>		A X	<b>RUTUBET</b>		A	<b>YOK</b>				
		BX			BX			BX			BX			B			B	<b>İZİ VAR X</b>				
		C			C			C			C			C			C	<b>ÖNEMLİ</b>				
<b>VAZİYET PLANI</b>						<b>FOTOĞRAF</b>																
																						
<b>BUGÜNKÜ SAHİBİ:</b> Balıkesir Büyükşehir Beld. Başk.						<b>BAKIMINDAN SORUMLU OLMASI GEREKEN KURULUŞ:</b> Mal sahibi																
<b>YAPILAN ONARIMLAR:</b>																						
<b>AYRINTILI TANITIM:</b> Narlı Mahallesinde 600 ada, 1 parselde bulunan eski Osmanlı mezarlık alanında Osmanlı dönemine ait 1700lü yıllara tarihlenen orijinal mermer Mezar taşları bulunmaktadır. Eski mezarlık olarak kullanılan 600 ada, 1 parselde kayıtlı alan 542 ada, 31 ve 49 nolu parselleri de daha önceden kapsadığı, ancak yakın dönemde köy içine ulaşımın rahat sağlanabilmesi amacı ile yol açılarak mezarlığın yolun her iki tarafında kalmış olduğu tespit edilmiştir. Mezarlık alanı tahrip edilerek mezar taşları 600 ada, 1 parsel ve yolun karşısındaki 542 ada, 31 ve 49 parsellerin içinde dağınık ve kırık halde bulunmaktadırlar. Köy içinde bulunan ve tescilli olan 559 ada, 3 parselde kayıtlı Narlı Mahalle Camisinin Haziresi ile aynı dönemde (17. Yüzyıldan itibaren) defin edilen kişilerin mezar taşları ile benzer oldukları tespit edilmiştir.						<b>TEKNİK BİLGİLER</b>																
						<table border="1"><thead><tr><th>Su</th><th>Elektri</th><th>Isıtma</th><th>Kanali</th><th>Zasyon</th></tr></thead><tbody><tr><td></td><td></td><td></td><td></td><td></td></tr></tbody></table>							Su	Elektri	Isıtma	Kanali	Zasyon					
Su	Elektri	Isıtma	Kanali	Zasyon																		
						<b>ORJİNAL KULLANIM</b> MEZARLIK																
						<b>BUGÜNKÜ KULLANIMI</b> KULLANIM DIŞI																
						<b>ÖNERİLEN KULLANIMI</b> MEZARLIK																
						<b>HAZIRLAYANLAR</b> 23 / 02 / 2023 Ayşenur SÜRGEN-Müze Araştırmacı																
						Emre DEMİRAL-Şehir Planı																
						<b>Kontrol Eden:</b> 23 / 02 / 2023  Salih ÇAKAN MÜDÜR V.																
<b>YAYIN DİZİNİ:</b> 1- 2- 3- 4-						<b>EKLER:</b> RAPOR X FOTOĞRAF X RÖLÖVE PROJESİ RESTORASYON PROJESİ HARİTA X KROKİ KİTABE VAKFIYE																
						<b>ONAY :</b> Balıkesir KVKB Kurulunun ... /02 /2023 tarih ve ..... sayılı kararı ile tescillidir.																

