

22.01.705

T.C.
KÜLTÜR VE TURİZM BAKANLIĞI
EDİRNE KÜLTÜR VARLIKLARINI
KORUMA BÖLGE KURULU
K A R A R

Toplantı Tarihi ve No : 27.02.2023 – 418
Karar Tarihi ve No : 27.02.2023 – 9117

Toplantı Yeri
EDİRNE

Edirne İli, Enez İlçesi, Gaziömerbey Mahallesi, Selimiye Mevkii, Edirne Kültür Varlıklarını Koruma Bölge Kurulunun 06.12.2016 tarihli ve 3693 sayılı kararı ile sınırları revize edilen III. derece arkeolojik sit alanında yer alan 23 ada, 11 parsel sayılı, şahıs mülkiyetindeki taşınmazda yapılan sondaj kazısında açığa çıkarılan taban kalıntısının taşınmaz kültür varlığı olarak tescil edildiğine dair Kurulumuzun 30.01.2023 tarih ve 9002 sayılı kararı ile belirlenen korunma alanının revize edilmesi ve tescil fişindeki haritanın da bu doğrultuda revize edilmesi ve yeniden dağıtılmasına ilişkin Edirne Kültür Varlıklarını Koruma Bölge Kurulu Müdürlüğünün tespiti ile 27.01.2023 tarihli ve 1865938 sayılı uzman raporu okundu, dosyası incelendi, yapılan görüşmeler sonunda;

Edirne İli, Enez İlçesi, Gaziömerbey Mahallesi, Selimiye Mevkii, Edirne Kültür Varlıklarını Koruma Bölge Kurulunun 06.12.2016 tarihli ve 3693 sayılı kararı ile sınırları revize edilen III. derece arkeolojik sit alanında yer alan 23 ada, 11 parsel sayılı, şahıs mülkiyetindeki taşınmazda yapılan sondaj kazısında açığa çıkarılan taban kalıntısının;

-2863 sayılı Kanununun 6 ncı maddesi ile Korunması Gerekli Taşınmaz Kültür Varlıkları ile Sitlerin Tespit ve Tescili Hakkında Yönetmeliğin 4 üncü maddesi doğrultusunda korunması gerekli taşınmaz kültür varlığı olarak tescil edilmesine,

-Koruma Yüksek Kurulunun 05.11.1999 tarihli ve 660 sayılı ilke kararı doğrultusunda II. grup yapı olarak grup tayininin yapılmasına,

-2863 sayılı Kanununun 8 inci maddesi doğrultusunda ekli 1/1000 ölçekli vaziyet planında belirlenen koordinatlı sınırlar itibariyle koruma alanının belirlenmesine,


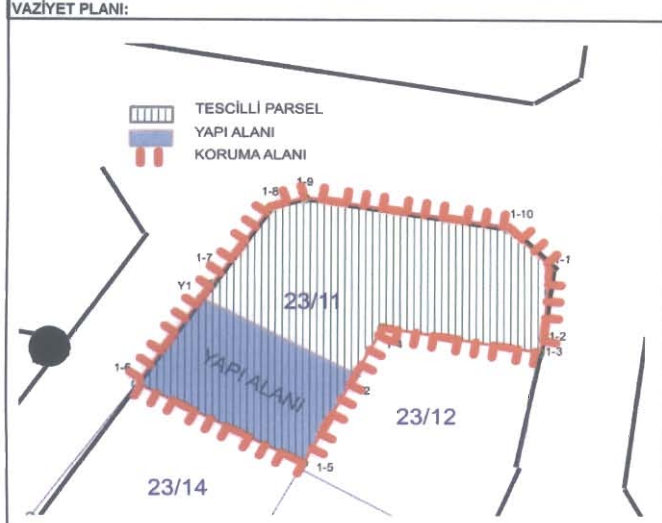
-Hazırlanacak mimari projenin Kurulumuza sunulmasına karar verildi.

ASLI GİBİDİR

AVRUPA KONSEYİ	KÜLTÜREL VARLIKLARI KORUMA ENVANteri		K.V.K.E.	ANIT	ENVANter NO:
TÜRKİYE	KÜLTÜR VARLIKLARI VE MÜZELER GENEL MÜDÜRÜĞÜ				
İLİ: EDİRNE	İLÇE: ENEZ	MAHALLE KÖY: GAZİÖMERBEY	VEYA MEVKİ:		1 2 3
SOKAK VE KAPI NO: -		KADASTRO: PAFTA: - ADA: 23 PARSEL: 11		KORUMA DERECEsİ:	ANITSAL
ADI: TABAN KALINTISI	YAPTIRAN:	YAPAN:			ÇEVRESEL
YAPI NO:	YAPIM TARİHİ:	KİTABE:			S.M.Ö
				MİMARİ ÇAĞI (ÜSLUP):	
				VAKFIYE:	

GENEL TANIM:
Kireç harç kullanılarak yapılmış bir taban kalıntısıdır.

KORUMA DURUMU	İYİ	TAŞIYICI YAPI	DIŞ YAPI	ÜST YAPI	İÇ YAPI	SÜSLEME ELEMANLARI	RUTUBET	A	YOK
	ORTA							B	İZİ VAR
	FENA							C	ÖNEMLİ



GÖZLEMLER:

BUGÜNKÜ SAHİBİ: ŞAHİS

BAKIMDAN SORUMLU OLMASI GEREKEN KURULUŞ: ŞAHİS

YAPILAN ONARIMLAR: T.C. KÜLTÜR VE TURİZM BAKANLIĞI EDİRNE KÜLTÜR VARLIKLARINI KORUMA BÖLGE KURULU

AYRINTILI TANIM:
Sondaj 5 in -115 cm seviyesinde kireç harç kullanılarak yapılmış bir tabana rastlanmıştır. Kireç harcın üzerindeki izden anlaşıldığı üzere bir tuğla zemine altlık olarak yapıldığı düşünülen tabanın oldukça deforme olduğu ve üzerinde tuğla zemine ait herhangi metaryelin kalmadığı görülmüştür. Taban izinini tamamını görmek amacıyla açma ölçüleri genişletilmiş ve açma 5 'in doğusundaki açma 6 ile birleştirilmiştir. Sondaj 6'da yapılan genişletme çalışmaları sırasında da taban kalıntısının devam ettiği görülmüş olup parsel sınırları içerisinde tekrar genişletilmeye gidilmiş ve sondaj 5 ve sondaj 6 birleştirilmiştir. Bu sayede sondaj 5 içerisindeki doğu kesiti yönünde devam eden taban kalıntısının sınırlarını ve sondaj 6 içerisinde de kuzey ve batı kesiti doğrultusunda devam eden taban kalıntısının sonunu görmek amaçlanmıştır. Yoğun taban kalıntısı içerisinde yapılan seviye inme çalışmaları sırasında -95 cm seviyesinde açmanın kuzey kesitine yakın bir bölümde yaklaşık 1.5 metre karelik çok az bir bölümde tuğla taban kalıntısına rastlanmıştır. Kalınlıkları 7 cm olarak ölçülen tuğlaların uzunluklarının belirli bir standart ölçüde olmadığı görülmüştür. Bunun yanında tuğla tabana altlık oluşturmak amacıyla oluşturulan kireç harçlı bölümünde açma içerisinde oldukça tahrip olduğu, bütünlük arz etmediği, 703 cm uzunluğunda yer yer korunarak sonlandığı ve kalınlığının 10 cm olduğu görülmüştür.

TEKNİK BİLGİLER	SU	ELEKTRİK	ISITMA	KANALİZASYON
ORJİNAL KULLANIM:				
TABAN KALINTISI				
BUGÜNKÜ KULLANIMI:				
ÖNERİLEN KULLANIMI:				
TABAN KALINTISI				
HAZIRLAYANLAR:				
GÖZDE KOÇAN KORKMAZOĞLU: ARKEOLOG				
CEREN ÇINAR: ŞEHİR PLANCISI				
Tescil Kararları:				

YAYIN DİZİNİ

UYGUNDUR

Yusuf ŞAMİLOĞLU
Müdür

E.K.V.K Kurulunun 27.07.2023 tarih ve 9117 sayılı karar ekidir.

EKLER:		KONTROL EDEN:	
RAPOR	X	Yusuf ŞAMİLOĞLU: Müdür	
FOTOĞRAF	X		
RÖLÖVE PROJESİ		KURUL ONAYI NO. :	
RESTORASYON PROJESİ			
HARİTA		REVİZYON	
KROKİ			
KİTABE		KURUL KARARLARI	
VAKFIYE			

UYGUNDUR

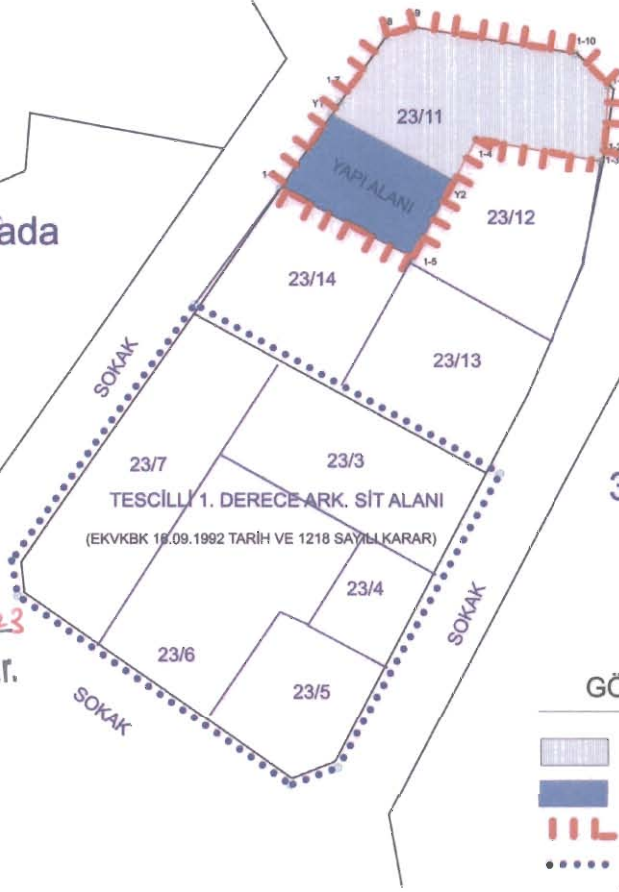
Yusuf ŞAMLOĞLU
Müdür

8 ada

308 ada

E.K.V.K. Kurulunun 27.02.2023
Tarih ve 9117 sayılı karar ekidir.

[Handwritten signature]



GÖSTERİM

- TESCİLLİ PARSEL
- YAPI ALANI
- KORUMA ALANI
- TESCİLLİ 1. DERECE ARK. SİT ALANI
(EKVKBK 16.09.1992 TARİH VE 1218 SAYILI KARAR)
- KADASTRAL İMAR HAT

EDİRNE İLİ ENEZ İLÇESİ GAZİÖMERBEY MAH.

23 ADA 11 PARSEL TESCİLLİ ZEMİN DÖŞEME YAPISI

DÖŞEME YAPISI KOORDİNATLARI

Nokta No	Y	X
1-5	422,766.860	4,510,306.700
1-6	422,747.700	4,510,316.680
Y1	422,755.115	4,510,327.405
Y2	422,772.858	4,510,317.919

23/11 PARSEL VE KORUMA ALANI KOORDİNATLARI

Nokta No	Y	X
1-1	422,795.220	4,510,331.610
1-2	422,794.570	4,510,322.580
1-3	422,794.130	4,510,320.640
1-4	422,775.960	4,510,323.720
1-5	422,766.860	4,510,306.700
1-6	422,747.700	4,510,316.680
1-7	422,756.350	4,510,329.190
1-8	422,762.980	4,510,338.760
1-9	422,766.970	4,510,339.980
1-10	422,790.420	4,510,336.250

UTM ITRF96 DATUM 3 DERECELİK

[Handwritten signatures]