

T.C.
KÜLTÜR VE TURİZM BAKANLIĞI
EDİRNE KÜLTÜR VARLIKLARINI
KORUMA BÖLGE KURULU
K A R A R

Toplantı Tarihi ve No : 27.02.2023 - 418

Karar Tarihi ve No : 27.02.2023 - 9123

Toplantı Yeri
EDİRNE

Edirne İli, Süloğlu ilçesi, Domurcalı Köyü sınırları içerisinde yer alan, tarla vasıflı, şahıs mülkiyetine kayıtlı bulunan, Koruma Bölge Kurulunun 04.04.1991 tarih ve 855 sayılı kararıyla (1. Derece Anıt Eser) tescil edilen, 222 ada 5 parselde yer alan Domurcalı 15-16-17 numaralı Dolmenlerinin sayısallaştırılması için Edirne Koruma Bölge Kurulu Müdürlüğü uzmanları tarafından hazırlanan 24.02.2023 tarih ve 1911484 sayılı uzman raporu ile Dolmenlerde yapılmak istenen çevre düzenleme /temizlik çalışmaları ve yapılan tahribatın değerlendirilmesi istemine ilişkin Edirne İl Kültür ve Turizm Müdürlüğü'nün 13.02.2023 tarih ve 3479961 sayılı, 11.01.2023 tarih ve 3371979 sayılı, 15.12.2022 tarih ve 3263303 sayılı yazıları okundu, dosyası incelendi. Yapılan görüşmeler sonucunda;

Edirne İli, Süloğlu ilçesi, Domurcalı Köyü sınırları içerisinde yer alan, tarla vasıflı, şahıs mülkiyetine kayıtlı bulunan, Koruma Bölge Kurulunun 04.04.1991 tarih ve 855 sayılı kararıyla (1. Derece Anıt Eser) tescil edilen, 222 ada 5 parselde yer alan Domurcalı 15-16-17 numaralı Dolmenlerinin;

*2863 sayılı Kanunun 6 ncı maddesi kapsamına giren özellikler taşıması nedeniyle 2863 sayılı Kanunun 7. Maddesi ile Korunması Gerekli Taşınmaz Kültür Varlıklarının ve Sitlerin Tespit ve Tescili Hakkında Yönetmeliğin 4 üncü maddesi doğrultusunda ekli 1/1000 ölçekli paftada belirlenen koordinatlı sınırları itibariyle korunması gerekli taşınmaz kültür varlığı olarak tescilinin devamına ve tescil fişinin uygun olduğuna,

*2863 sayılı Kanunun 18. Maddesi gereği ve Koruma Yüksek Kurulunun 05.11.1999 tarih ve 660 sayılı İlke Kararı doğrultusunda grubunun 1. Grup Yapı olarak belirlenmesine,

*İlgili Tapu Müdürlüğünce taşınmazın tapu kaydının beyanlar hanesine "1. Grup yapıdır." şerhinin işlenmesine,

*Müze Müdürlüğü tarafından çevre düzenleme/ temizlik çalışmalarının yapılmasına,

*Müze Müdürlüğünün raporuna istinaden 15.12.2022 tarih ve 3263303 sayılı yazı ile Dolmenlerde yapılan tahribata ilişkin yasal işlem başlatıldığından, yasal soruşturma açılmasına gerek olmadığına,


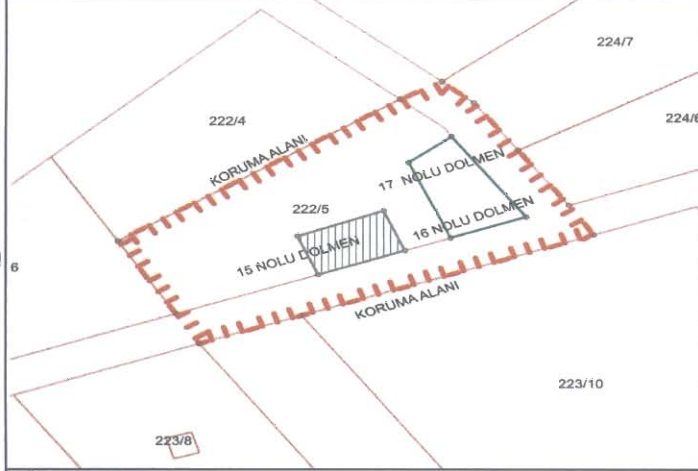
*222 ada, 5 parselde, Domurcalı 15-16-17 numaralı Dolmenlerinin koruma alanında toplulaştırma faaliyetleri kapsamında her türlü inşai ve fiziki müdahale öncesinde Koruma bölge Kurulumuzdan izin alınmasına karar verildi.

ASLI GİBİDİR

AVRUPA KONSEYİ	KÜLTÜREL VARLIKLARI KORUMA ENVANTERİ K.V.K.E			ANIT	ENVANTERNO:	
TÜRKİYE					HARİTANO:	
İLİ: EDİRNE	İLÇESİ: SÜLOĞLU	MAHALLEKÖYÜ: DOMURCALI VEYAMEVKİ:		KORUMA DERECESESİ	ANITSAL	1
SOKAKVE KAPINO:	KADASTRO: PAFTA: ADA: 222 PARSEL: 5				ÇEVRESEL	0
ADI: DOMURCALI 15-16-17 NUMARALI DOLMENLER	YAPTIRAN:	YAPIMTARİHİ:	YAPITÜRÜ: DOLMEN	VAKFIYE:	AYKIRI	0
	YAPAN:	KİTABE:	MİMARİÇAĞI: YY			

GENEL TANIMI: Dolmen kelimesi Keltçe olup, "Tolmen" taş masa anlamına gelmektedir. Dolmenler arkeoloji literatüründe megalitik anıtlar olarak geçmektedir. Dolmenlerin büyük çoğunluğu, dört ya da daha fazla kaya levhadan yapılmış, bu levhalardan daha büyük bir kaya levha ile de üstleri kapatılmış basit dikdörtgen kutulardır. Hepsinin üstü yapıldıkları dönemde toprak tümülüslerle kapatılmıştır. Doğu Trakya dolmenlerinin Son Tunç Çağı bitimi ile İlk Demir Çağı başlarına tarihlendiği, ancak bunlardan bazılarının kullanımının MÖVIII-VII yüzyıllara kadar sürdüğü şeklindedir. Plan özellikleri bakımından Doğu Trakya dolmenleri tek odalı ve iki odalı olmak üzere iki ana gruba ayrılmaktadır. Her iki grubunda önünde dromos şeklinde bir giriş bölümü yer almaktadır.

KORUMA DURUMU	X	A	İYİ	TAŞIYICI	X	A	DIŞYAPI	X	A	ÜSTYAPI	X	A	İÇYAPI	X	A	SÜSLEME ELEMANLARI	X	A	RUTUBET	X	A	YOK
		B	ORTA		B		B		B		B		B		B		B		B		B	İZİVAR
		C	FENA		C		C		C		C		C		C		C		C		C	ÖNEMLİ



GÖZLEMLER: Doğal şartlar ve tarımsal faaliyetler sebebiyle oldukça fazla tahribata uğradığı görülmüştür.

BUGÜNKÜ SAHİBİ: Şahıs

BAKIM DANSORUMLU OLMASIGEREKEN KURULUŞ: Mülkiyet Sahibi

YAPILAN ONARIMLAR: Onarım bulunmamaktadır.

AYRINTILITANIM: Edirne İli, Süloğlu İlçesi, Domurcalı Köyü sınırlarında yer alan Dolmenler Köyün 1 km kuzeyinde yer almakta olup, doğal şartlar ve tarımsal faaliyetlerden dolayı tahrip olmuş durumdadır. Çevre düzenlemesi ve temizlik çalışmaları yapılması gerekmektedir.

FOTOĞRAFÇEKİMTARİHİ: 13.01.2023

TEKNİK BİLGİLER:	ELEKTRİK: UYGUNDUR	KANALİZASYON:
------------------	---------------------------	---------------

ÖZGÜNKULLANIM: DOLMEN

BUGÜNKÜ KULLANIM: D O L M E N

ÖNERİLEN KULLANIM: DOLMEN

HAZIRLAYANLAR: Figen BAYRAKTAR Arkeolog
Hakan ERDEN Harita Mühendisi

EKLER:

RAPOR

FOTOĞRAF

RÖLÖVE PROJESİ

RESTORASYON PROJESİ

HARİTA

KROKİ

KİTABE

VAKFIYE

ANALİTİK BİLGİLER:

KATADEDİ

MALZEME:

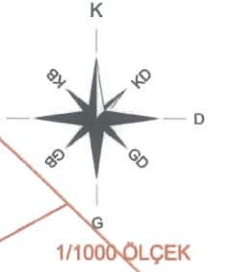
YAPIM TEKNİĞİ:

YAYINDIZINI:

E.K.V.K. Kurulunun 27.12.2023
Tarih ve 9123 sayılı karar ekidir.

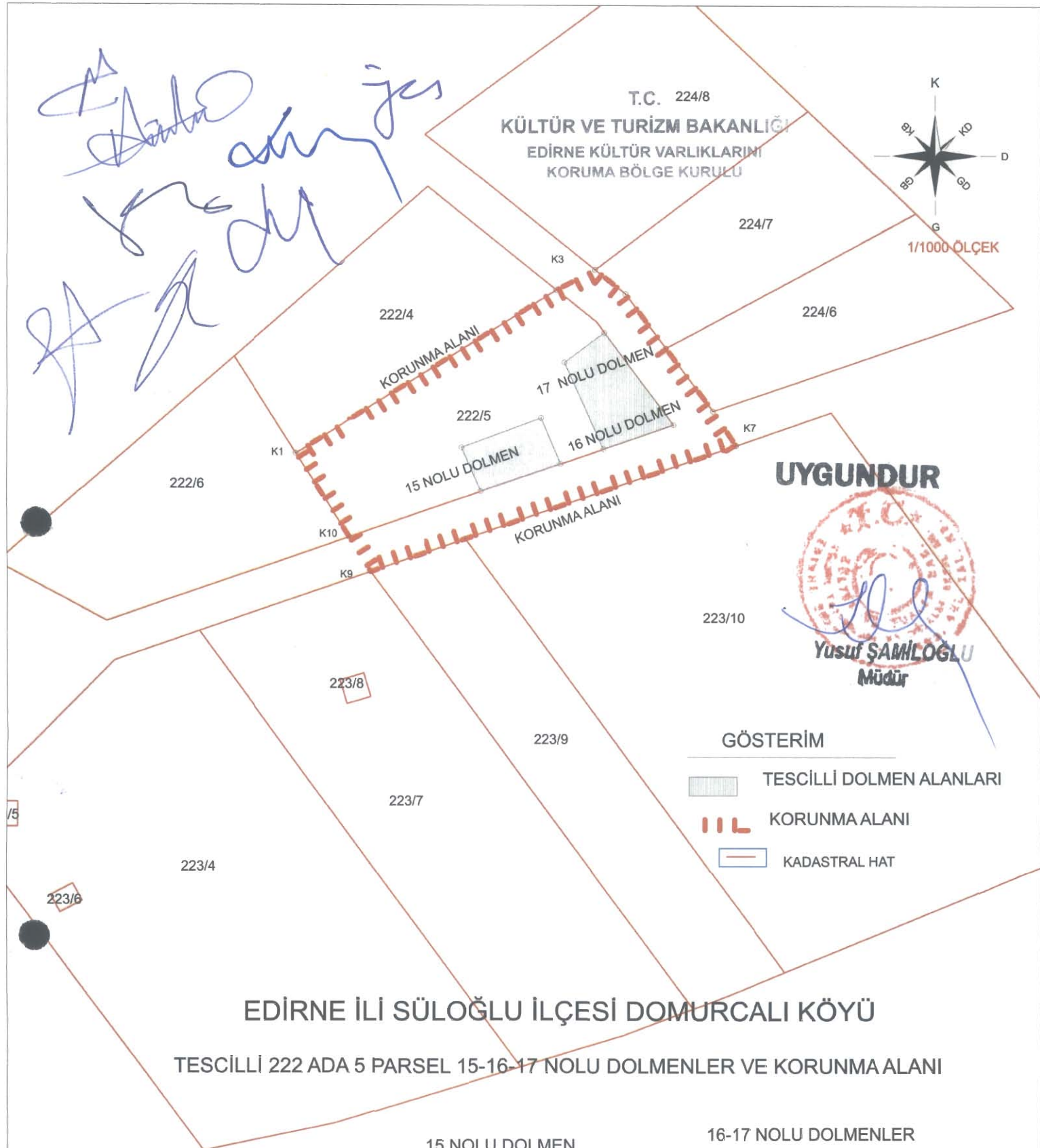
KOORDİNATLAR :

T.C. 224/8
KÜLTÜR VE TURİZM BAKANLIĞI
EDİRNE KÜLTÜR VARLIKLARINI
KORUMA BÖLGE KURULU



1/1000 ÖLÇEK

Handwritten notes in blue ink:
Daha önce
korunmuş
durumda



UYGUNDUR

Yusuf ŞAHİNGÖZÜ
Müdür

GÖSTERİM

- TESCİLLİ DOLMEN ALANLARI
- KORUNMA ALANI
- KADASTRAL HAT

EDİRNE İLİ SÜLOĞLU İLÇESİ DOMURCALI KÖYÜ

TESCİLLİ 222 ADA 5 PARSEL 15-16-17 NOLU DOLMENLER VE KORUNMA ALANI

KORUNMA ALANI KOORDİNATLARI

Nokta No	Y	X
K1	484,261.548	4,631,328.354
K2	484,314.433	4,631,361.503
K3	484,322.276	4,631,365.578
K4	484,328.427	4,631,360.690
K5	484,336.605	4,631,349.703
K6	484,346.149	4,631,336.881
K7	484,350.792	4,631,329.948
K8	484,295.983	4,631,310.974
K9	484,276.805	4,631,304.335
K10	484,272.432	4,631,311.361

15 NOLU DOLMEN

Nokta No	Y	X
1	484,299.103	4,631,320.594
2	484,295.204	4,631,329.541
3	484,311.369	4,631,335.522
4	484,315.331	4,631,326.212

16-17 NOLU DOLMENLER

Nokta No	Y	X
5	484,323.960	4,631,329.199
6	484,316.056	4,631,346.837
7	484,324.178	4,631,352.883
7	484,324.178	4,631,352.883
8	484,338.150	4,631,334.112

(UTM ITRF96 DATUM 3 DERECELİK)

E.K.V.K. Kurulunun **27.12.2023**
Tarih ve **9123** sayılı karar ekidir.