

T.C.
KÜLTÜR VE TURİZM BAKANLIĞI
EDİRNE KÜLTÜR VARLIKLARINI
KORUMA BÖLGE KURULU
K A R A R

Toplantı Tarihi ve No : 28.02.2023 – 419
Karar Tarihi ve No : 28.02.2023 – 9148

Toplantı Yeri
EDİRNE

Kırklareli İli, Vize İlçesi, Çakıllı Beldesi sınırları içinde yer alan 203 ada, 4 parsel sayılı, Maliye Hazinesi mülkiyetindeki orman vasıflı taşınmazda yer alan ve Koruma Bölge Kurulu Müdürlüğü uzmanlarınca tespit edilen arkeolojik kalıntıların tescil edilmesine ilişkin kurum görüşlerinin iletildiği Kırklareli Valiliği İl Kültür ve Turizm Müdürlüğü'nün 14.12.2022 tarihli ve 3261499 sayılı, Çakıllı Belediyesi Fen İşleri Müdürlüğü'nün 16.11.2022 tarihli ve 1484 sayılı, Vize Orman İşletme Müdürlüğü'nün 28.11.2022 tarihli ve 6407088 sayılı yazıları, su kuyusunun tescil edilmesine ilişkin kurum görüşlerinin iletildiği Vize Orman İşletme Müdürlüğü'nün 20.12.2022 tarihli ve 6685513 sayılı, Çakıllı Belediyesi Fen İşleri Müdürlüğü'nün 22.12.2022 tarihli ve 1655 sayılı, Kırklareli Valiliği İl Kültür ve Turizm Müdürlüğü'nün 22.12.2022 tarihli ve 3292309 sayılı yazıları, alınan 26.12.2022 tarihli ve 8954 sayılı kurul kararı, kararın yeniden değerlendirilmesi istemine ilişkin Kültür Varlıkları ve Müzeler Genel Müdürlüğü'nün 30.01.2023 tarihli ve 3427401 sayılı yazısı ile 27.02.2023 tarihli ve 1915257 sayılı uzman raporu okundu, dosyası incelendi, yapılan görüşmeler sonunda,

Kırklareli İli, Vize İlçesi, Çakıllı Beldesi sınırları içinde yer alan 203 ada, 4 parsel sayılı, Maliye Hazinesi mülkiyetindeki orman vasıflı taşınmazda yer alan;

-Su kuyusunun, 2863 sayılı Kanunun 6 ncı maddesi ile Korunması Gerekli Taşınmaz Kültür Varlıkları ile Sitlerin Tespit ve Tescili Hakkında Yönetmeliğin 4 üncü maddesi doğrultusunda *korunması gerekli taşınmaz kültür varlığı* olarak tescil edilmesine, Koruma Yüksek Kurulunun 05.11.1999 tarihli ve 660 sayılı ilke kararı doğrultusunda I. grup yapı olarak grup tayininin yapılmasına ve 2863 sayılı Kanunun 8 inci maddesi doğrultusunda ekli 1/10000 ölçekli haritada belirlenen koordinatlı sınırlar itibariyle korunma alanının belirlenmesine,

-Arkeolojik kalıntıların, 2863 sayılı Kanunun 6 ncı maddesi kapsamına giren özellikler taşıması nedeniyle Korunması Gerekli Taşınmaz Kültür Varlıklarının ve Sitlerin Tespit ve Tescili Hakkında Yönetmeliğin 3 üncü ve 4 üncü maddeleri doğrultusunda, ekli 1/10000 ölçekli haritada belirlenen koordinatlı sınırlar itibariyle *I. derece arkeolojik sit alanı* olarak tescil edilmesine ve Koruma Yüksek Kurulunun 05.11.1999 tarihli ve 658 sayılı ilke kararında yer alan I. derece arkeolojik sit alanı hükümlerinin geçiş dönemi koruma esasları ve kullanma koşulları olarak belirlenmesine,

-Hazırlanan tescil fişlerinin uygun olduğuna,

-Taşınmazın tapu kütüğünün beyanlar hanesine, ekli paftaya göre bir kısmının I. derece arkeolojik sit alanı ve I. grup yapı olduğuna dair kayıt düşülmesine,

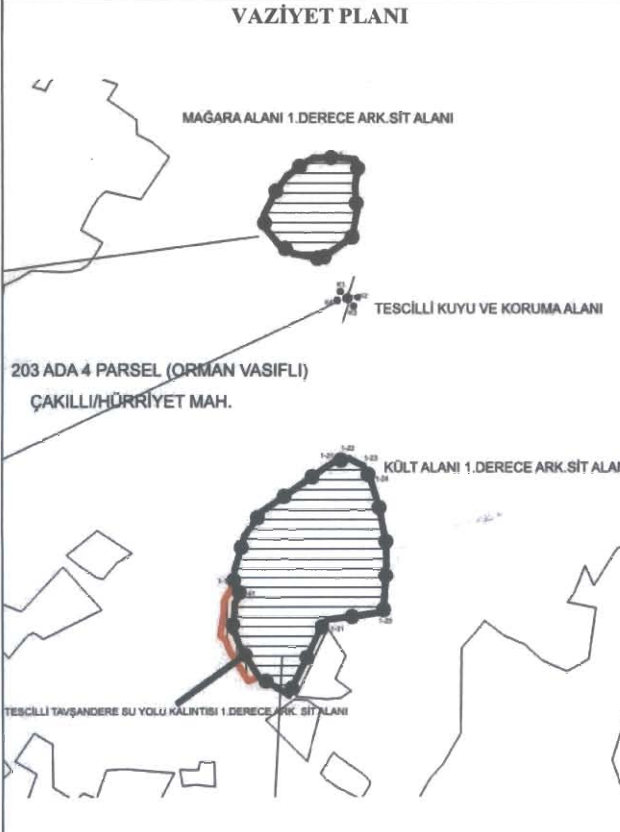

-Alanda kaçak kazıyı yapanlar hakkında 2863 sayılı Kanunun 65. ve 74. maddeleri uyarınca ilgili Cumhuriyet Başsavcılığına suç duyurusunda bulunulmasına,

-I. derece arkeolojik sit alanında kalan, maden ocağına ait konteynerlerin Müze Müdürlüğü denetiminde alandan çıkarılmasına,

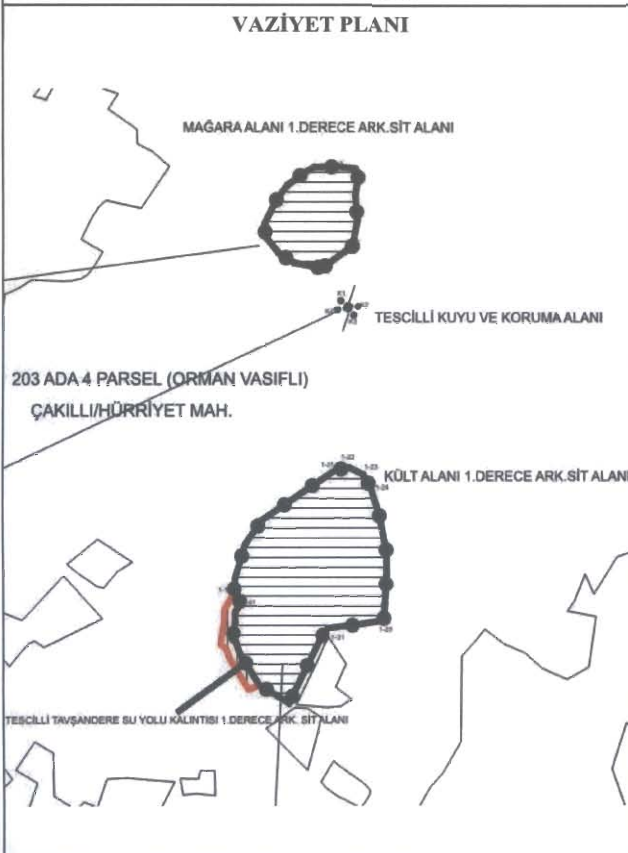

Karar verildi.

ASLI GİBİDİR

T.C.
KÜLTÜR VE TURİZM BAKANLIĞI
EDİRNE KÜLTÜR VARLIKLARINI
KORUMA BÖLGE KURULU

AVRUPA KONSEYİ TÜRKİYE	KÜLTÜR VARLIKLARI KORUMA ENVANTERİ		SİT	ENVANTER NO: HARİTA NO:
İLİ: KIRKLARELİ	İLÇESİ: VİZE	MAHALLE KÖY VEYA MEVKİ: ÇAKILLI BELDESİ	KADASTRO: PAFTA: - ADA: 203 PARSEL: 4	
ADI: Çakıllı Kült Alanı I. Derece Arkeolojik Sit Alanı		TÜRÜ:	DÖNEMİ:	
GENEL TANIM Alanda kayalık zemine oyulmuş, farklı boyutlarda, düzensiz şekilli, silindirik formlu çukurlar bulunmaktadır. Çukurların ölü kültür ile bağlantılı olarak sunak veya ölünün yanmış kalıntılarının koyulduğu urne benzeri bir kullanım için açılmış olduğu düşünülmektedir. Alandaki silindirik çukurların yanında yine kayaya oyulmuş dikdörtgen formlu bir çukur daha tespit edilmiştir. Yüzeyinde kayanın işlenerek düzlendiğini gösteren yatay izler görülebilmektedir.				
ŞİMDİKİ TEHLİKELER Kaçak kazılar ve madencilik faaliyetleri.				
ŞİMDİKİ DURUMU Orman alanında yer almaktadır.				
SİT POTANSİYELİ I. Derece Arkeolojik Sit		KORUMA DERECESİ I. Derece Arkeolojik Sit		
ŞİMDİKİ KORUMA -				
ÖNERİLEN KORUMA Belirlenen sınırlar itibariyle I. derece arkeolojik sit alanı olarak tescil edilmesi önerilmektedir.				
GÖZLEMLER: Alan kaçak kazılarla tahrip edilmektedir.				
VAZİYET PLANI 		FOTOĞRAF 		
KOORDİNATLAR:		FOTOĞRAF ÇEKİM TARİHİ: 12.10.2022		
HAZIRLAYANLAR: Burcu KAYA TOPAÇOĞLU (Arkeolog) Gökhan KORKMAZ (Arkeolog) Hakan ERDEN (Harita Mühendisi)		KONTROL EDEN: Yusuf ŞAMİLOĞLU Müdür		
K.V.K.B.K. KARARLARI:		KURUL ONAYI:		
E.K.V.K. Kurulunun 29.02.2023 Tarih ve 948 sayılı karar ekidir.				

T.C.
KÜLTÜR VE TURİZM BAKANLIĞI
EDİRNE KÜLTÜR VARLIKLARINI
KORUMA BÖLGE KURULU

AVRUPA KONSEYİ TÜRKİYE	KÜLTÜR VARLIKLARI KORUMA ENVANTERİ		SİT	ENVANTER NO: HARİTA NO:
İLİ: KIRKLARELİ	İLÇESİ: VİZE	MAHALLE KÖY VEYA MEVKİ: ÇAKILLI BELDESİ	KADASTRO: PAFTA: - ADA: 203 PARSEL: 4	
ADI: Çakıllı Mağara Alanı I. Derece Arkeolojik Sit Alanı		TÜRÜ:	DÖNEMİ:	
GENEL TANIM Kayaya oyma çukurların bulunduğu alanın yaklaşık 500 metre kuzeyinde, bir kaya bloğunun altında, oyularak oluşturulmuş bir yapay mağara bulunmaktadır. Girişi kaya bloğunun altından dik bir şekilde aşağı doğru inen mağaranın içi incelenememiş/görüntülenememiştir. Mağaranın amacının anlaşılabilmesi için (mezar, maden galerisi vs.) uzman bir ekip tarafından incelenmesi gerekmektedir.				
ŞİMDİKİ TEHLİKELER Kaçak kazılar ve madencilik faaliyetleri.				
ŞİMDİKİ DURUMU Orman alanında yer almaktadır.				
SİT POTANSİYELİ I. Derece Arkeolojik Sit		KORUMA DERECESİ I. Derece Arkeolojik Sit		
ŞİMDİKİ KORUMA -				
ÖNERİLEN KORUMA Belirlenen sınırlar itibariyle I. derece arkeolojik sit alanı olarak tescil edilmesi önerilmektedir.				
GÖZLEMLER: Alan kaçak kazılarla tahrip edilmektedir.				
VAZİYET PLANI 		FOTOĞRAF 		
KOORDİNATLAR:		FOTOĞRAF ÇEKİM TARİHİ: 12.10.2022		
HAZIRLAYANLAR: Burcu KAYA TOPAÇOĞLU (Arkeolog) Gökhan KORKMAZ (Arkeolog) Hakan ERDEN (Harita Mühendisi)		KONTROL EDEN: Yusuf ŞAMİLOĞLU Müdür		
K.V.K.B.K. KARARLARI:		KURUL ONAYI:		
E.K.V.K. Kurulunun 28.02.2023 Tarih ve 948 sayılı karar ekidir.				

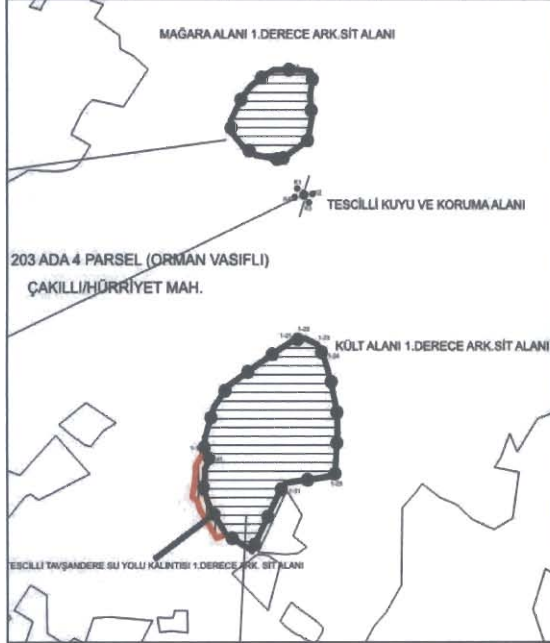
T.C.
KÜLTÜR VE TURİZM BAKANLIĞI
EDİRNE KÜLTÜR VARLIKLARINI
KORUMA BÖLGE KURULU

AVRUPA KONSEYİ	KÜLTÜREL VARLIKLARI KORUMA ENVANTERİ K.V.K.E.		ANIT	ENVANTER NO:		
TÜRKİYE	KÜLTÜR VARLIKLARI VE MÜZELER GENEL MÜDÜRLÜĞÜ			HARİTA NO:		
İLİ: KIRKLARELİ	İLÇESİ: VİZE	MAHALLE, KÖY VEYA MEVKİ: ÇAKILLI BELDESİ	KORUMA DERECESİ	ANITSAL	1	
SOKAK VE KAPI NO: -	KADASTRO: PAFTA: -	ADA: 203		PARSEL: 4	ÇEVRESEL	0
ADI:	YAPTIRAN:	YAPIM TARİHİ:	YAPI TÜRÜ:	VAKFİYE:	AYKIRI	0
SU KUYUSU	YAPAN:	KİTABE:	MİMARİ ÇAĞI:		-	-

GENEL TANIMI:

Kırklareli İli, Vize İlçesi, Çakıllı Beldesi sınırları içinde yer alan 203 ada, 4 parsel sayılı, Maliye Hazinesi mülkiyetindeki orman vasıflı taşınmazda yer alan su kuyusu günümüzde kullanılmaya devam etmektedir. Kayaya oyma su kuyusunun traşlanmış iç duvarları gözenekli bir yapıya sahiptir. Yekpare taştan olan kuyu bileziğinin dış kısmı beton ile sıvanmıştır. Bölgede yer alan ve kuzeye doğru devam ettiği tespit edilen Tavşandere Su Yolu kalıntısının kuzeydoğusunda yer almaktadır.

KORUMA DURUMU	x	A	İYİ	TAŞIYICI	A	DIŞ YAPI	A	ÜST YAPI	A	İÇ YAPI	A	SÜSLEME ELEMENLARI	A	RUTUBET	A	YOK								
		B	ORTA		B		B		B		B		B		B		B	B	B	B	B	B	B	İZİ VAR
		C	FENA		C		C		C		C		C		C		C	C	C	C	C	C	C	ÖNEMLİ



GÖZLEMLER:

BUGÜNKÜ SAHİBİ:

Çakıllı Belediyesi

BAKIMDAN SORUMLU OLMASI GEREKEN KURULUŞ:

Çakıllı Belediyesi

YAPILAN ONARIMLAR:

UYGUNDUR

YAYIN DİZİNİ:

FOTOĞRAF ÇEKİM TARİHİ: 14.12.2022

HAZIRLAYANLAR:

Burcu KAYA Arkeolog

Gökhan KORKMAZ Arkeolog

Hakan ERDEN Harita Mühendisi

KONTROL EDEN:

Yusuf ŞAHİNGÖZLÜ
Müdür

KURUL ONAYI:

Yusuf ŞAHİNGÖZLÜ
Müdür

RAPOR

FOTOĞRAF

RÖLÖVE PROJESİ

RESTORASYON PROJESİ

HARİTA

KROKİ

KİTABE

VAKFİYE

E.K.V.K. Kurulunun **28.02.2023**

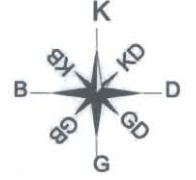
Tarih ve **9148** sayılı karar ekidir.

KIRKLARELİ İLİ VİZE İLÇESİ ÇAKILLI BELDESİ

HÜRRİYET MAH. 203 ADA 4 PARSEL

MAĞARA VE KÜLT ALANI 1.DERECE ARK.SİT ALANLARI

TESCİLLİ KUYU VE KORUMA ALANI



1/10000 ÖLÇEK
E19-C3 (1/25000)

MAĞARA ALANI 1.DERECE ARK.SİT ALANI

Nokta No	Y	X
1-1	575,103.986	4,598,611.281
1-2	575,046.811	4,598,621.918
1-3	575,016.229	4,598,640.533
1-4	574,988.306	4,598,673.774
1-5	574,986.977	4,598,699.037
1-6	575,012.240	4,598,748.234
1-7	575,033.514	4,598,774.827
1-8	575,065.426	4,598,798.761
1-9	575,088.030	4,598,810.728
1-10	575,134.568	4,598,812.057
1-11	575,173.127	4,598,808.068
1-12	575,179.776	4,598,797.431
1-13	575,173.127	4,598,754.883
1-14	575,177.116	4,598,705.686
1-15	575,167.809	4,598,655.159

MAĞARA ALANI 1.DERECE ARK.SİT ALANI

TESCİLLİ KUYU VE KORUMA ALANI

203 ADA 4 PARSEL (ORMAN VASIFLI)
ÇAKILLI/HÜRRİYET MAH.

UTM ITRF 96 DATUM 3 DERECELİK

T.C.
KÜLTÜR VE TURİZM BAKANLIĞI
EDİRNE KÜLTÜR VARLIKLARINI
KORUMA BÖLGE KURULU

TESCİLLİ KUYU VE KORUMA ALANI

Nokta No	Y	X
K1	575,143.106	4,598,547.654
K2	575,178.851	4,598,535.235
K3	575,170.304	4,598,518.960
K4	575,136.910	4,598,528.431
K5	575,156.741	4,598,538.710
K6	575,161.984	4,598,534.751
K7	575,159.680	4,598,529.985
K8	575,154.914	4,598,531.838

UTM ITRF 96 DATUM 3 DERECELİK

TESCİLLİ TAVŞANDERE SU YOLU KALINTISI 1.DERECE ARK. SİT ALANI

KÜLT ALANI 1.DERECE ARK.SİT ALANI

-GÖSTERİM-

- KADASTRAL_HAT
- TESCİLLİ ALAN
- TESCİL EDİLEN
1.DERECE ARK.SİT HAT
- TESCİLLİ 1.DERECE ARK.SİT ALANI

KÜLT ALANI 1.DERECE ARK.SİT ALANI

Nokta No	Y	X
1-16	574,923.556	4,597,964.460
1-17	574,926.264	4,597,995.270
1-18	574,947.285	4,598,063.278
1-19	574,981.571	4,598,110.660
1-20	575,091.525	4,598,184.512
1-21	575,134.425	4,598,211.283
1-22	575,160.770	4,598,215.425
1-23	575,189.210	4,598,201.823
1-24	575,203.965	4,598,177.690
1-25	575,221.792	4,598,121.394
1-26	575,236.630	4,598,047.203
1-27	575,236.596	4,598,005.093
1-28	575,233.161	4,597,944.126
1-29	575,230.585	4,597,909.778
1-30	575,173.930	4,597,901.078
1-31	575,116.887	4,597,894.144
1-32	575,101.150	4,597,874.434
1-33	575,035.662	4,597,743.192
1-34	575,011.584	4,597,757.858
1-35	574,974.899	4,597,779.548
1-36	574,935.971	4,597,841.833
1-37	574,927.287	4,597,866.374
1-38	574,920.035	4,597,872.123
1-39	574,925.641	4,597,905.966
1-40	574,925.962	4,597,926.288
1-41	574,937.671	4,597,945.708

UTM ITRF 96 DATUM 3 DERECELİK

UYGUNDUR

Yusuf ŞAHİNGÖL
Müdür

E.K.V.K. Kurulunun 29.02.2023
Tarih ve 9149 sayılı karar ekidir.