

59.03.120

T.C.
KÜLTÜR VE TURİZM BAKANLIĞI
EDİRNE KÜLTÜR VARLIKLARINI
KORUMA BÖLGE KURULU
K A R A R

Toplantı Tarihi ve No : 28.02.2023 – 419
Karar Tarihi ve No : 28.02.2023 – 9170

Toplantı Yeri
EDİRNE

Tekirdağ İli, Hayrabolu İlçesi, Örey Mahallesi, Porsukdere Mevkiindeki 103 ada, 4 parsel sayılı, Maliye Hazinesi ve şahıs mülkiyetindeki mera vasıflı taşınmazda yer alan ve Koruma Bölge Kurulu Müdürlüğü uzmanlarınca tespit edilen bir adet tümülüsün tescil edilmesine ilişkin kurum görüşlerinin iletiildiği Tekirdağ Büyükşehir Belediyesi İmar ve Şehircilik Dairesi Başkanlığı, Kültür Varlıkları Şube Müdürlüğünün 01.11.2022 tarihli ve 201837 sayılı, Hayrabolu Belediye Başkanlığı İmar ve Şehircilik Müdürlüğünün 10.11.2022 tarihli ve 16038 sayılı yazıları, alınan 27.12.2022 tarihli ve 8983 sayılı kurul kararı, kararın yeniden değerlendirilmesi istemine ilişkin Kültür Varlıkları ve Müzeler Genel Müdürlüğünün 30.01.2023 tarihli ve 3427377 sayılı yazısı ile 27.02.2023 tarihli ve 1915274 sayılı uzman raporu okundu, dosyası incelendi, yapılan görüşmeler sonunda;

Tekirdağ İli, Hayrabolu İlçesi, Örey Mahallesi, Porsukdere Mevkiindeki 103 ada, 4 parsel sayılı, Maliye Hazinesi ve şahıs mülkiyetindeki mera vasıflı taşınmazda yer alan tümülüsün, 2863 sayılı Kanunun 6 ncı maddesi kapsamına giren özellikler taşınması nedeniyle Korunması Gerekli Taşınmaz Kültür Varlıklarının ve Sitlerin Tespit ve Tescili Hakkında Yönetmeliğin 3 üncü ve 4 üncü maddeleri doğrultusunda, ekli 1/25000 ölçekli haritada belirlenen koordinatlı sınırlar itibariyle I. derece arkeolojik sit alanı olarak tescil edilmesine,

-Hazırlanan tescil fişlerinin uygun olduğuna,

-Taşınmazın tapu kütüğünün beyanlar hanesine, ekli paftaya göre, bir kısmının I. derece arkeolojik sit alanında kaldığına dair kayıt düşülmesine,

-Koruma Yüksek Kurulunun 05.11.1999 tarihli ve 658 sayılı ilke kararında yer alan I. derece arkeolojik sit alanı hükümlerinin geçiş dönemi koruma esasları ve kullanma koşulları olarak belirlenmesine,

Karar verildi.

ASLI GİBİDİR

T.C.
KÜLTÜR VE TURİZM BAKANLIĞI

EDİRNE KÜLTÜR VARLIKLARINI

KORUMA BÖLGE KURULU
KÜLTÜR VARLIKLARI KORUMA ENVANTERİ

SİT

ENVANTER NO:

HARİTA NO:

AVRUPA KONSEYİ TÜRKİYE	İLİ: TEKİRDAĞ	İLÇESİ: HAYRABOLU	MAHALLE KÖY VEYA MEVKİ: ÖREY MAHALLESİ	KADASTRO: PAFTA: - ADA: 103 PARSEL: 4
ADI: BAYRAKTEPE TÖMÖLÖSÜ	TÜRÜ: TÖMÖLÖS	DÖNEMİ:		

GENEL TANIM

Tömölüs Tekirdağ İli, Hayrabolu İlçesi, Örey Mahallesi, Porsukdere Mevkiindeki 103 ada, 4 parsel sayılı taşınmazda yer almaktadır. Yaklaşık olarak 40 metre çapındadır.

ŞİMDİKİ TEHLİKELER

Kaçak kazılar.

ŞİMDİKİ DURUMU

Mera arazisinde yer almaktadır.

UYGUNDUR

SİT POTANSİYELİ

I. Derece Arkeolojik Sit

KORUMA DERECESİ

I. Derece Arkeolojik Sit

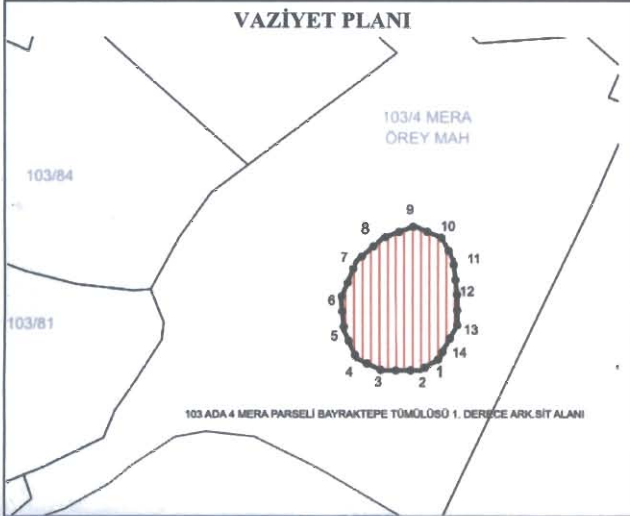
ŞİMDİKİ KORUMA

ÖNERİLEN KORUMA

Belirlenen sınırlar itibariyle I. derece arkeolojik sit alanı olarak tescil edilmesi önerilmektedir.

Yusuf ŞAMİLOĞLU
Müdür

GÖZLEMLER:



FOTOĞRAF



KOORDİNATLAR:

FOTOĞRAF ÇEKİM TARİHİ: 14.10.2022

HAZIRLAYANLAR:

Burcu KAYA TOPAÇOĞLU Arkeolog

Hakan ERDEN Harita Mühendisi

RAPOR	x
FOTOĞRAF	x
HARİTA	x
KROKİ	x

KONTROL EDEN:

Yusuf ŞAMİLOĞLU
Müdür

K.V.K.B.K. KARARLARI:

KURUL ONAYI:

E.K.V.K. Kurulunun 29.02.2023
Tarih ve 9170 sayılı karar ekidir

103/4 MERA
ÖREY MAH.

KÜLTÜR VE TURİZM BAKANLIĞI
EDİRNE KÜLTÜR VARLIKLARINI
KORUMA BÖLGE KURULU

103/3

103/86

103/87

103/89

103/90

103/91

103/92

103/88


103/135

103/84

103/4 MERA
ÖREY MAH.

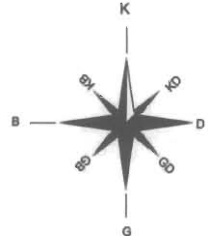
103/27

103/81



103 ADA 4 MERA PARSELİ BAYRAKTEPE TÖMÜLÜSÜ 1. DERECE ARK.SİT ALANI

E.K.V.K. Kurulunun 28.02.2027
Tarih ve 9170 sayılı karar ekidir.



1/2000 ÖLÇEK
F18-D1(1/25000)

103/51

TEKİRDAĞ İLİ HAYRABOLU İLÇESİ ÖREY MAH.

103 ADA 4 MERA PARSELİ BAYRAKTEPE TÖMÜLÜSÜ 1. DERECE ARK.SİT ALANI

1.DERECE ARK.SİT ALANI KOORDİNATLARI

Nokta No	Y	X
1	499599.327	4557733.562
2	499589.329	4557727.369
3	499568.627	4557727.369
4	499555.356	4557733.739
5	499548.986	4557748.072
6	499547.393	4557765.058
7	499555.356	4557784.699
8	499569.157	4557796.909
9	499586.144	4557803.279
10	499600.568	4557796.968
11	499606.404	4557785.601
12	499608.555	4557766.248
13	499608.616	4557750.814
14	499601.538	4557738.428

UYGUNDUR

Yusuf ŞAHİNGÖL
Müdür

-GÖSTERİM-

— KADASTRAL_HAT

■ TESCİLLİ ALAN

●●●● 1.DERECE ARK.SİT HAT

UTM ITRF96 DATUM 3 DERECELİK