

T.C.
KÜLTÜR VE TURİZM BAKANLIĞI
SAMSUN KÜLTÜR VARLIKLARINI KORUMA BÖLGE KURULU
KARAR

Toplantı Tarihi ve No :28.04.2022-352
Karar Tarihi ve No :28.04.2022- 8481

Toplantı Yeri: SAMSUN

Samsun ili, Ladik ilçesi, Saray Mahallesi, mülkiyeti Maliye Hazinesine ait orman vasıflı 466 ada, 1 parselde bulunan Kaletepe yerleşim yerinin I. derece arkeolojik sit alanı olarak tescil edilmesi gerektiğine dair Samsun Kültür Varlıklarını Koruma Bölge Kurulu Müdürlüğü uzmanlarının 06.12.2021 gün ve 870 sayılı raporu, kurum görüşlerinin iletiildiği Samsun Çevre, Şehircilik ve İklim Değişikliği İl Müdürlüğü'nün 14.12.2021 gün ve 2436258 sayılı, Samsun Büyükşehir Belediye Başkanlığı'nın 14.12.2021 gün ve 62141 sayılı, 24.12.2021 gün ve 64373 sayılı, 16.02.2022 gün ve 26549 sayılı, Tarım ve Orman Bakanlığı 11. Bölge Müdürlüğü'nün 23.12.2021 gün ve 3858409 sayılı, Maden ve Petrol İşleri Genel Müdürlüğü'nün 23.12.2021 gün ve 2021400545 sayılı, Karayolları 7. Bölge Müdürlüğü'nün 24.12.2021 gün ve 676455 sayılı yazıları, konunun kurulun Arkeolog ve Sanat Tarihçisi üyelerince yerinde incelenerek hazırlanacak raporun kurula sunulmasından sonra değerlendirilebileceğine dair Samsun Kültür Varlıklarını Koruma Bölge Kurulunun 27.01.2022 gün ve 8287 sayılı kararı, Samsun Kültür Varlıklarını Koruma Bölge Kurulu Müdürlüğü uzmanının 25.04.2022 gün ve 339 sayılı dosya inceleme raporu, alanın yerinde incelenmesi sonucunda kurul üyelerince hazırlanan 22.04.2022 tarihli rapor okundu, ekleri ve ilgili dosyası incelendi, yapılan görüşmeler sonunda;

Samsun ili, Ladik ilçesi, Saray Mahallesi, mülkiyeti Maliye Hazinesine ait orman vasıflı 466 ada, 1 parselde bulunan Kaletepe'de Samsun Kültür Varlıklarını Koruma Bölge Kurulunun 27.01.2022 gün ve 8287 sayılı kararı gereği kurul üyelerince yapılan incelemeler sonucunda, söz konusu alanda yoğun miktarda seramik malzemenin varlığı, kamasorium tipine benzeyen mezar, bazı taşların işlenerek pahlanması, belirli formattaki çöküntüler ve söz konusu alanın bölgesine hakim bir yapıda olması ile önemli bir arkeolojik sit potansiyeli barındırdığı tespit edildiğinden, Kaletepe yerleşim yerinin 2863 sayılı yasa kapsamında I. derece arkeolojik sit alanı olarak tescil edilmesine, sit sınırlarının ekli 1/5000 ölçekli haritada işaretlenen sınırlar ve belirtilen koordinatlar doğrultusunda kabul edilmesine, ekteki tescil fişinin uygun olduğuna; 466 ada, 1 parselin tapu kaydına "karar eki haritada koordinatları belirtilen alanın I. derece arkeolojik sit alanı olduğuna" dair şerh konulmasına ve şerh konulduğuna dair belgelerin Samsun Kültür Varlıklarını Koruma Bölge Kurulu Müdürlüğüne iletilmesine,

I. derece arkeolojik sit alanında Kültür ve Tabiat Varlıklarını Koruma Yüksek Kurulu'nun 05.11.1999 gün ve 658 sayılı ilke kararındaki I. derece arkeolojik sit alanlarına ilişkin hükümler doğrultusunda, aşağıda belirlenen geçiş dönemi koruma esasları ve kullanma şartlarının geçerli olduğuna; buna göre I. derece arkeolojik sit alanı içinde DSİ 7. Bölge Müdürlüğünce Tersakan Barajı projesi kapsamında talep edilen taş, toprak, kum vb. malzeme alınamayacağına ve kireç, taş, tuğla, mermer, kum, maden vb. ocakları açılmayacağına karar verildi.

SAMSUN İLİ, LADİK İLÇESİ, SARAY MAHALLESİ,
KALETEPE YERLEŞİM YERİ I. DERECE ARKEOLOJİK SİT ALANINA AİT
GEÇİŞ DÖNEMİ KORUMA ESASLARI VE KULLANMA ŞARTLARI

1) I. derece arkeolojik sit alanı korumaya yönelik bilimsel çalışmalar dışında aynen korunacak sit alanıdır. Bu alanda, kesinlikle hiçbir yapılaşmaya izin verilemez, imar planında aynen korunacak sit alanı olarak belirlenmesi gereklidir.

T.C.
KÜLTÜR VE TURİZM BAKANLIĞI
SAMSUN KÜLTÜR VARLIKLARINI KORUMA BÖLGE KURULU
KARAR

Toplantı Tarihi ve No :28.04.2022-352
Karar Tarihi ve No :28.04.2022- 8481

Toplantı Yeri: SAMSUN

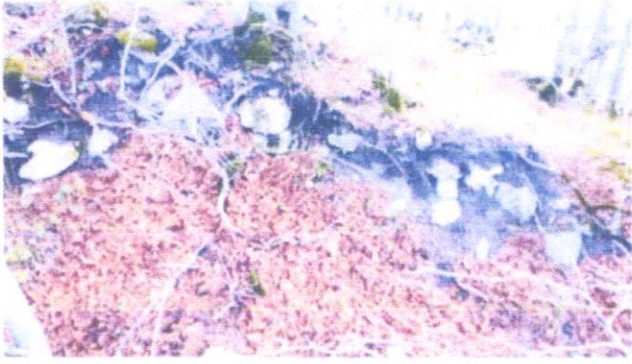
- 2) Bilimsel amaçlı kazıların dışında hiçbir kazı yapılamaz, ancak resmi ve özel kuruluşlarca zorunlu durumlarda yapılacak alt yapı uygulamaları için Müze Müdürlüğünün ve varsa kazı başkanının görüşüyle konu koruma kurulunda değerlendirilir.
- 3) Yeni tarımsal alanlar açılmaz, yalnızca sınırlı mevsimlik tarımsal faaliyetler devam edebilir, koruma kurulunca uygun görülmesi halinde seracılığa devam edilebilir.
- 4) Höyük ve tümülüslerde toprağın sürülmesine dayanan tarımsal faaliyetler kesinlikle yapılamaz, ağaçlandırmaya gidilemez, yalnızca mevcut ağaçlardan ürün alınabilir.
- 5) Taş, toprak, kum vb. alınamaz; kireç, taş, tuğla, mermer, kum, maden vb. ocakları açılmaz; toprak, cüruf, çöp, sanayi atığı ve benzeri malzeme dökülemez.
- 6) Bu alanlar içerisinde yer alan ören yerlerinde gezi yolu düzenlemesi, meydan tanzimi, açık otopark, WC, bilet gişesi, bekçi kulübesi gibi üniteler koruma kurulundan izin alınarak yapılabilir.
- 7) Bu alanlar içerisinde bulunan ve günümüzde halen kullanılan umuma açık mezarlıklarda sadece defin işlemlerinin yapılabileceğine,
- 8) Taşınmaz kültür varlıklarının mahiyetine tesir etmeyecek şekilde koruma kurulundan izin almak koşuluyla birleştirme (tevhit) ve ayırma (ifraz) yapılabilir.
- 9) Valilikçe/Belediyesince üç yıl içinde Koruma Amaçlı İmar Planının hazırlatılıp koruma bölge kuruluna verilmesi zorunludur. Üç yıllık süre içinde zorunlu nedenlerle plan yapılamadığı takdirde koruma bölge kurulunca gerekçeli olarak bu süre uzatılabilir. Uzatılan süre içinde geçiş dönemi koruma esasları ve kullanma şartları geçerlidir.

ASLI GİBİDİR

AVRUPA KONSEY	DÜĞAL VE KÜLTÜREL YARLIK LARI KURUMU ERPAI EĞİ	D K K E	ENVANTER NO	
TÜRKİYE	KÜLTÜR VARLIKLARI VE MÜZELER GENEL MÜDÜRLÜĞÜ		HARİTA NO	
İLİ SAMSUN	İLÇESİ: LADİK	MAHALLE - KÖY SARAY MAH. VEYA MEVKİİ	KADASTRO PAFTA	ADA PARSEL
ADI KALE TEPEŞİ YERLEŞMESİ			466	1
GENEL TANIM :Samsun ili, Ladik İlçesi, Saray Mahallesi'nde, Yemişen Devlet Ormanı olarak Maliye Hazinesin adına kayıtlı olan 466 ada, 1 parselde bulunan Kale Tepe, yüksek tepelik ve ormanlık arazi durumundadır. Tepenin güneyindeki yüksek kesiminde kısmen açıklık ve büyük kısmı ormanlık olan arazide yoğun kiremit ve tuğla parçaları ile seramik kap ve küp parçalarına rastlanmıştır. Kayalık zeminli açık alanda çok sayıda eski kaçak kazı çukuru ve çukur kesitlerinde yer yer seramik ve kiremit parçaları görülmüştür. Ağaçlık zirve kısmında ise yer yer bir hat halinde süreklilik gösteren yükseltiler bulunmakta olup bunların duvar kalıntılarında izler olduğu değerlendirilmiştir. Nitekim ağaçların altında, köklerin etkisiyle patlayıp dağılmış moloz taş duvar dokuları ve bu taş dokularının arasında ve boşalmış kök altlarında kiremit ve seramik parçalarına rastlanmıştır. Ancak bu duvar dokularının birçoğu farklı yön ve mesafelerde olduğundan net plan veren bir kale duvarı tespiti yapılamamış, yoğun duvar dokularının mekan duvarları olabileceği kanaatine varılmıştır. Ormanlık alan içinde yüzeyde pışmış toprak cüruf kalıntıları ve yoğun dağılımlı olarak kiremit ve seramik parçaları görülmekte olup ırılı ufaklı çok sayıda eski kaçak kazı çukuru mevcuttur. Tepenin güneydoğu kesiminde bulunan oldukça derin eski bir kaçak kazı çukurunun kesitlerinin de çenecevre kum çuvalı ile desteklendiği görülmüştür.				
ŞİMDİKİ TEHLİKELER : -				
ŞİMDİKİ DURUM :				
SİT POTANSİYELİ	I. derece arkeolojik sit alanı		KORUMA DERECEŞİ: I. der. arkeolojik sit	
ŞİMDİKİ KORUMA			HAZIRLAYANLAR: 06.12.2021 İpek KARAMAN: Arkeolog Bırsel GÜNER: Mimar	
ÖNERİLEN KORUMA	I. derece arkeolojik sit alanı		KONTROL EDEN: 06.12.2021 Kurtuluş ÖZCELİK: Müd. V. KORUMA KURULU KARARLARI	
YAYIN DİZİŞİ			REVİZYON KORUMA KURULU ONAYI	
GOZLEMLER	UYGUN BULUNDU Samsun Kültür Varlıklarını Koruma Bölge Kurulu 28.01.2022 gün ve 8481 sayılı karar ektidir.		Kurtuluş ÖZCELİK Müdür V.	

HARİTALAR, FOTOĞRAFLARI

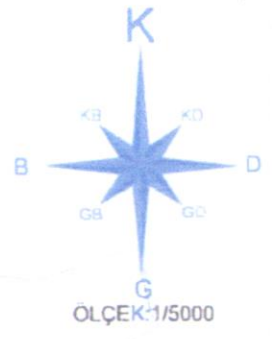




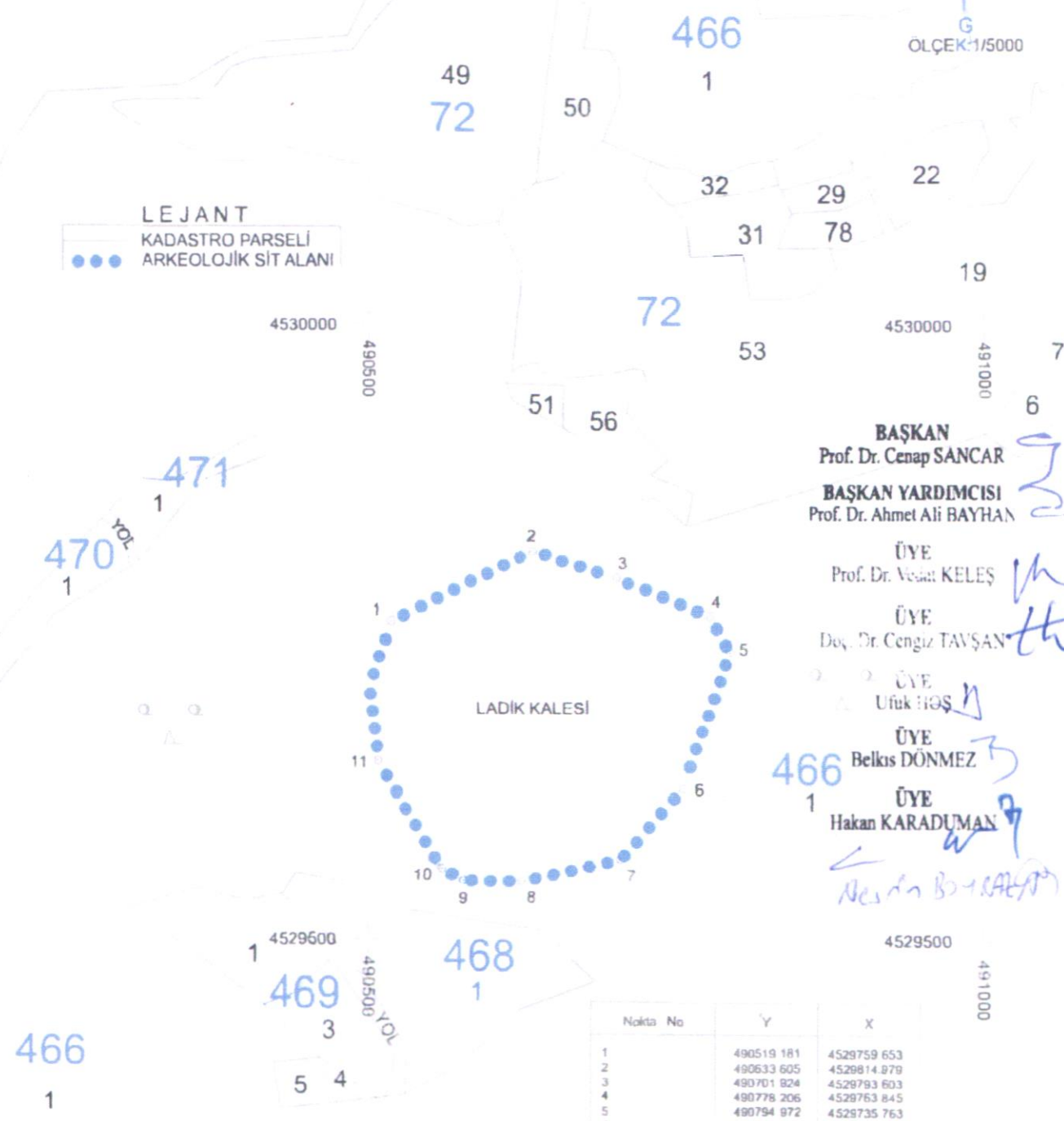
ASLI GIBIDIR



İLİ:SAMSUN
İLÇESİ:LADİK
MAHALLESİ:SARAY
SİT TÜRÜ/DERECESİ:ARKEOLOJİK/1
DOSYA NO:55-08/103



LEJANT
KADASTRO PARSELİ
ARKEOLOJİK SİT ALANI



BAŞKAN
Prof. Dr. Cenap SANCAR
BAŞKAN YARDIMCISI
Prof. Dr. Ahmet Ali BAYHAN
ÜYE
Prof. Dr. Vedat KELEŞ
ÜYE
Doç. Dr. Cengiz TAVŞAN
ÜYE
Ufuk HOŞ
ÜYE
Belkis DÖNMEZ
ÜYE
Hakan KARADUMAN
Nesrin BAYRAK

Nokta No	Y	X
1	490519 181	4528759 653
2	490633 605	4528814 879
3	490701 824	4528793 603
4	490778 206	4528763 845
5	490794 972	4528735 763
6	490756 830	4528623 435
7	490705 696	4528567 690
8	490625 222	4528549 667
9	490577 860	4528550 505
10	490560 128	4528559 901
11	490508 318	4528644 892

UYGUN BULUNDU
Samsun Kültür Varlıklarını
Koruma Bölge Kurulu
28.06.2022 gün ve 8481
sayılı karar ekidir.

D.G.:3
D.O.M.:36
DATUM:ED50

ASLI GİBİDİR

