

T.C.
KÜLTÜR VE TURİZM BAKANLIĞI
DIYARBAKIR KÜLTÜR VARLIKLARINI
KORUMA BÖLGE KURULU
KARAR

Tarihi ve No. :06.03.2023-382
Karar Tarihi ve No. :06.03.2023-9833
Dosya No :23.02.56

Toplantı Yeri
Diyarbakır/ONLİNE

-I-

Elazığ İli, Baskil İlçesi, Karakaş Köyü sınırları içerisinde bulunan, mülkiyeti maliye hazinesine ait 209 ada 1 no.lu parsel ile özel mülkiyete ait 209 ada 3 no.lu parselinde yer alan "Karakaş Yerleşim Alanı" nın tescil talebine ve yerleşim alanında meydana gelen kaçak kazılara ilişkin; Elazığ İl Kültür ve Turizm Müdürlüğü' nün 04.01.2023 tarih ve 3339413 sayılı yazısı, Diyarbakır Kültür Varlıklarını Koruma Bölge Kurulu Müdürlüğü' nün 17.01.2023 tarih ve 1842288 sayılı uzman raporu, ilgili kurum görüşlerinin istendiği Koruma Bölge Kurulu Müdürlüğü' nün 17.01.2023 tarih ve 3390547 sayılı yazısına istinaden iletilen; İller Bankası A.Ş. Elazığ Bölge Müdürlüğü' nün 18.01.2023 tarih ve 2799 sayılı yazısı, Elazığ Çevre Şehircilik ve İklim Değişikliği İl Müdürlüğü' nün 18.01.2023 tarih ve 5571859 sayılı yazısı, Devlet Su İşleri 9. Bölge Müdürlüğü' nün 23.01.2023 tarih ve 3107718 sayılı yazısı, Baskil Milli Emlak Şefliği' nin 25.01.2023 tarih 5618484 sayılı yazısı, Enerji ve Tabii Kaynaklar Bakanlığı Maden ve Petrol İşleri Genel Müdürlüğü' nün 26.01.2023 tarih ve 2023049871 sayılı yazısı okundu. Ekleri (Tescil Fişi, Kadastral Harita) ile konuya ilişkin bilgi belgeler incelendi. Yapılan görüşmeler sonunda;

Elazığ İli, Baskil İlçesi, Karakaş Köyü sınırları içerisinde bulunan, mülkiyeti maliye hazinesine ait 209 ada 1 no.lu parsel ile özel mülkiyete ait 209 ada 3 no.lu parselinde yer alan "Karakaş Yerleşim Alanı" 2863 sayılı Kanunun 6. Maddesi ile Korunması Gerekli Taşınmaz Kültür Varlıklarının ve Sitlerin Tespit ve Tescili Hakkında Yönetmelik'in 4. Maddesinde belirtilen "Korunması Gerekli Taşınmaz Kültür Varlığı" niteliklerini gösterdiğinden, anılan Kanunun 7. maddesi kapsamında sınırları ekli koordinatlı haritada belirlenen şekli ile I. (Birinci) Derece Arkeolojik sit olarak tesciline ve hazırlanan tescil fişinin uygun olduğuna,

13.03.2012 tarih ve 28232 Resmi Gazetede yayımlanarak yürürlüğe giren "Korunması Gerekli Taşınmaz Kültür Varlıklarının ve Sitlerin Tespit ve Tescili Hakkında Yönetmelik" gereği ilgili Tapu Müdürlüğünce, Elazığ İli, Baskil İlçesi, Karakaş Köyü sınırları içerisinde bulunan bir kısmı I. Derece Arkeolojik sit sınırları içerisinde kalan tapunun 209 ada 1 ve 3 no.lu parsellerin tapu kütüğünün beyanlar hanesine "*Bir Kısmı I. (Birinci) Derece Arkeolojik Sit Alanında kalmaktadır*" şerhinin ifade edildiği şekliyle bırakılmasına ve işlem sonucuna ilişkin bilgi, belgelerin Koruma Bölge Kurulu Müdürlüğü' ne iletilmesine,

Karakaş Yerleşim Alanı' nın bulunduğu alanda, Kültür ve Tabiat Varlıklarını Koruma Yüksek Kurulu'nun Arkeolojik Sitler, Koruma ve Kullanma Koşulları başlıklı 05.11.1999 gün ve 658 sayılı ilke kararının I. Maddesinde belirtilen hükümlerinin geçerli olduğuna ve bu hükümlerin geçiş dönemi koruma esasları ve kullanma koşulları olarak belirlenmesine,

T.C.
KÜLTÜR VE TURİZM BAKANLIĞI
DİYARBAKIR KÜLTÜR VARLIKLARINI
KORUMA BÖLGE KURULU
KARAR

Tarihi ve No. :06.03.2023-382
Karar Tarihi ve No. :06.03.2023-9833
Dosya No :23.02.56

Toplantı Yeri
ONLINE

-II-

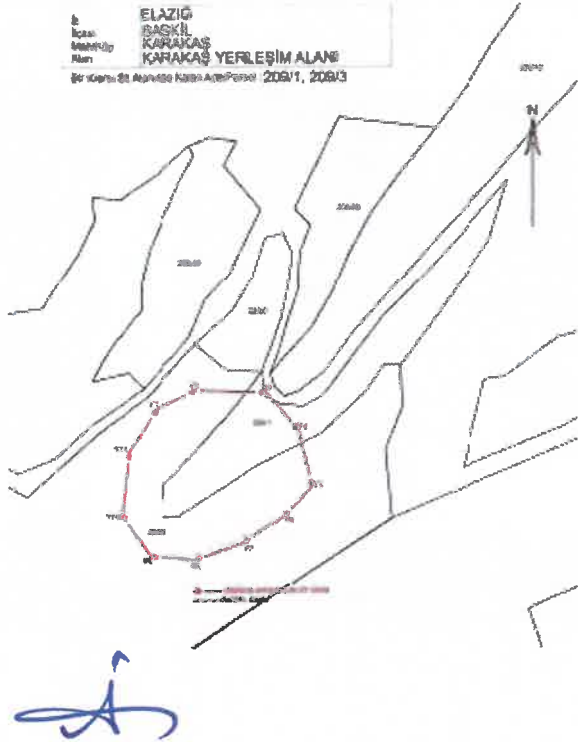
Karakaş Yerleşim Alanı' nın sit sınırlarında meydana gelen kaçak kazılar 2863 sayılı Kanunun 9. Maddesi doğrultusunda suç teşkil ettiğinden, kaçak kazıyı yapan ve yaptıranlar hakkında suç duyurusunda bulunulmasına, söz konusu olay ile ilgili açılan bir soruşturma dosyası var ise bilgi ve belgelerin aynı dosyaya delil olarak sunulmasına,


“Karakaş Yerleşim Alanı” sit sınırları içerisinde yapılan ve suç unsuru teşkil eden kazı çukurlarını kapatma çalışmalarının, adli soruşturma tamamlandıktan sonra adli makamlardan alınacak izinlerle, ilgili Müze Müdürlüğü denetiminde yetkili idarelerce yapılmasına, yapılan çalışmalar sonucunda hazırlanacak bilgi ve belgelerin Koruma Bölge Kurulu Müdürlüğüne iletilmesine,

“Karakaş Yerleşim Alanı” sit sınırları içerisinde kaçak kazıların engellenmesine ve alanın korunmasına yönelik güvenlik önlemlerinin ilgili idarelerce alınmasına, karar verildi.

AVRUPA KONSEYİ		DOĞAL VE KÜLTÜREL VARLIKLARI KORUMA ENVANTERİ		D.R.Y.R.E.		SİT		TER NO	
T Ü R K İ Y E		KÜLTÜR VARLIKLARI VE MÜZELER GENEL MÜDÜRLÜĞÜ				HARİTA NO			
İLİ: ELAZIĞ		İLÇESİ: Baskil		MAHALLE - Karakaş KÖY :		ADA-PARSEL 209 / 1, 3			
ADI: Karakaş Yerleşim Alanı									
Elazığ İli, Baskil ilçesi, Karakaş köyünün kuş uçuşu yaklaşık 7 km güneybatısında Karakaş köyü ile Konacık köyünü bağlayan yol üzerinde kalmaktadır. Eğimli bir yapıya sahip doğal tepe üzerine kurulmuş yerleşim yeri, stratejik bir alana konumlandırılmıştır. Yerleşim yeri üzerinde mahiyeti tespit edilmeyen duvar izlerine rastlanmış olup yüzeyinde çok sayıda ne zaman ve kim tarafından yapıldığı belli olmayan kaçak kazı çukurlarına rastlanmıştır. Yerleşim yüzeyinde özellikle güney kısımlarda yoğun amorf seramik kalıntılara rastlanmıştır.									
ŞİMDİKİ TEHLİKELER :									
ŞİMDİKİ DURUM :									
SİT POTANSİYELİ :				I.Derece Arkeolojik Sit Alanı.			KORUMA DERECESİ I.Derece		
ŞİMDİKİ KORUMA :				Herhangi bir koruma önlemi bulunmamaktadır.			HAZIRLAYANLAR Azime TİMUR ÜRGÜT (Arkeolog)		
ÖNERİLEN KORUMA :				Kaçak Kazıların önüne geçilmesi için ilgili idarelerce gerekli güvenlik önlemlerinin alınması			Ahmet DEMİR (Arkeolog)		
YAYIN DİZİSİ :							Hüseyin GÜLER (Arkeolog)		
GÖZLEMLER :							Kontrol Eden: Mehriban KARAAŞLAN Bölge Kurulu Müdürü		
							01.03.2023		
							KORUMA KURULU KARARI		
							KORUMA KURULU ONAYI		

T.C.
Diyarbakır Kültür Varlıklarını
Koruma Bölge Kurulunun
06.03.2021 tarih ve 3833
Sayılı Karar Eki dir.





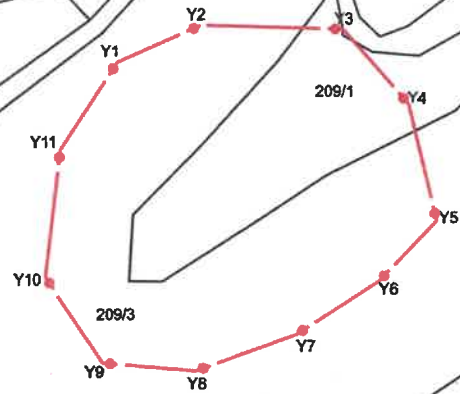
İli
İlçesi
Mah./Köy
Alan

ELAZIĞ
BASKIL
KARAKAŞ
KARAKAŞ YERLEŞİM ALANI

Bir Kısmı Sit Alanında Kalan Ada/Parsel : 209/1, 209/3

206/48

N



— I.DERECE ARKEOLOJİK SİT SINIRI
— PARSEL SINIRI

ITRF-3-39 KOOR.

Nokta No	Y	X
Y1	464359.670	4266622.080
Y2	464389.990	4266635.380
Y3	464441.620	4266633.890
Y4	464465.560	4266606.660
Y5	464475.940	4266564.320
Y6	464454.836	4266542.240
Y7	464424.908	4266522.813
Y8	464388.680	4266509.687
Y9	464354.551	4266512.574
Y10	464333.549	4266543.815
Y11	464339.062	4266590.282

ED50-3-39 KOOR

Nokta No	Y	X
Y1	464374.590	4266803.052
Y2	464404.911	4266816.351
Y3	464456.542	4266814.861
Y4	464480.482	4266787.630
Y5	464490.862	4266745.289
Y6	464469.758	4266723.209
Y7	464439.879	4266703.782
Y8	464403.599	4266690.656
Y9	464369.470	4266693.544
Y10	464348.468	4266724.786
Y11	464353.982	4266771.253

T.C.
Diyarbakır Kültür Varlıklarını
Koruma Bölge Kurulunun
06.03.2023 tarih ve ...9833
Sayılı Kararı Eki'dir.



Mehmet ÖZKAYA
Harita Mühendisi

140/54