

**T.C.**  
**KÜLTÜR VE TURİZM BAKANLIĞI**  
**DIYARBAKIR KÜLTÜR VARLIKLARINI**  
**KORUMA BÖLGE KURULU**  
**KARAR**

**Toplantı Tarihi ve No. :22.03.2023- 384**  
**Karar Tarihi ve No. :22.03.2023- 9896**  
**Dosya No :21.06.41**

**Toplantı Yeri**  
**DIYARBAKIR**

**-I-**

Diyarbakır İli, Eğil İlçesi, Kalkan Mahallesi sınırları içerisinde bulunan özel mülkiyete ait tapunun 176 ada 2 parsel ve 177 ada 1 ve 2 no.lu parsellerinde yer alan I. (Birinci) Derece Arkeolojik sit olarak tescilli “Kalkan Kaya Mezarları”nın kadastral bilgileri ile tescil fişinin güncellenmesi ve kaçak kazıya ilişkin; Diyarbakır Kültür Varlıklarını Koruma Bölge Kurulu’nun 28.03.2012 gün ve 406 sayılı tescil kararı, Diyarbakır Kültür Varlıklarını Koruma Bölge Kurulu Müdürlüğü’nün 13.03.2023 gün ve E.1933827 sayılı uzman raporu okundu. Ekleri ve konuya ilişkin bilgi, belgeler incelendi. Yapılan görüşmeler sonunda;

Diyarbakır İli, Eğil İlçesi, Kalkan Mahallesi sınırları içerisinde bulunan özel mülkiyete ait tapunun 176 ada 2 parsel ve 177 ada 1 ve 2 no.lu parsellerinde yer alan I. (Birinci) Derece Arkeolojik sit olarak tescilli “Kalkan Kaya Mezarları”nın dosyasında yapılan incelemede, toplulaştırma çalışmaları sonucunda kadastral bilgilerinin değiştiği tespit edildiğinden sit sınırlarının belirtildiği ekli koordinatlı krokisi ile güncellenen tescil fişinin uygun olduğuna,

13.03.2012 tarih ve 28232 Resmi Gazetede yayımlanarak yürürlüğe giren “Korunması Gerekli Taşınmaz Kültür Varlıklarının ve Sitlerin Tespit ve Tescili Hakkında Yönetmelik” gereği ilgili Tapu Müdürlüğüne, Kalkan Mahallesi sınırları içerisinde bulunan ve “Kalkan Kaya Mezarları”nın sit sınırları içerisinde kalan parsellerin toplulaştırılması sonucunda oluşan parsellerin tapu kütüğü beyanlar hanesine 11.04.2012 gün ve 170 nolu yevmiye ile bırakılan “I.derecede korunması gerekli taşınmaz kültür varlığıdır” şerhinin kaldırılarak, Kalkan Mahallesi 176 ada 2 ve 177 ada 1 ve 2 no.lu parsellerin tapu kütüğünün beyanlar hanesine “Bir kısmı I. (Birinci) Derece Arkeolojik Sit” şerhinin bırakılmasına ve işlem sonucuna ilişkin bilgi, belgelerin Diyarbakır Kültür Varlıklarını Koruma Bölge Kurulu Müdürlüğüne iletilmesine,

“Kalkan Kaya Mezarları”nın bulunduğu alanda, Kültür ve Tabiat Varlıklarını Koruma Yüksek Kurulu’nun Arkeolojik Sitler, Koruma ve Kullanma Koşulları başlıklı 05.11.1999 gün ve 658 sayılı ilke kararının I. Maddesinde belirtilen hükümlerinin geçerli olduğuna ve bu hükümlerin geçiş dönemi koruma esasları ve kullanma koşulları olarak belirlenmesine;

“Kalkan Kaya Mezarları” sit sınırları içerisinde yapılan kaçak kazı ve tahribat 2863 sayılı Kanununun 9. Maddesi doğrultusunda suç teşkil ettiğinden, kaçak kazıyı yapan ve yaptıranlar hakkında Cumhuriyet Başsavcılığı’na suç duyurusunda bulunulmasına söz konusu olay ile ilgili açılan bir soruşturma dosyası var ise bilgi ve belgelerin aynı dosyaya delil olarak sunulmasına,

**T.C.**  
**KÜLTÜR VE TURİZM BAKANLIĞI**  
**DIYARBAKIR KÜLTÜR VARLIKLARINI**  
**KORUMA BÖLGE KURULU**  
**KARAR**

**Toplantı Tarihi ve No. :22.03.2023- 384**  
**Karar Tarihi ve No. :22.03.2023- 9896**  
**Dosya No :21.06.41**

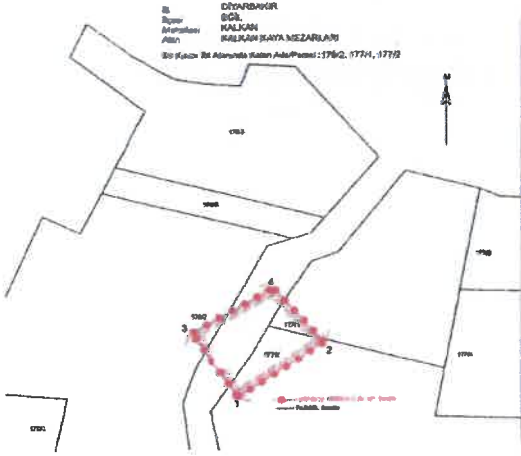
**Toplantı Yeri**  
**DIYARBAKIR**

**-II-**

“Kalkan Kaya Mezarları” sit sınırları içerisinde yapılan ve suç unsuru teşkil eden kaçak kazı çukurunun kapatılması çalışmalarının adli soruşturma tamamlandıktan sonra adli makamlardan alınacak izinlerle, ilgili Müze Müdürlüğü denetiminde yetkili idarelerce yapılmasına, yapılan çalışmalar sonucunda hazırlanacak bilgi ve belgelerin Koruma Bölge Kurulu Müdürlüğüne iletilmesine,


Sit sınırları içerisinde kaçak kazıların önlenmesi ve alanın korunmasına yönelik güvenlik önlemlerinin ilgilisi ve ilgili birimlerce alınmasına, karar verildi.

AVRUPA KONSEYİ	DOĞAL VE KÜLTÜREL VARLIKLARI KORUMA ENVANTERİ	D.K.V.K.E.	SİT		ENVANTER NO
TÜRKİYE	KÜLTÜR VARLIKLARI VE MÜZELER GENEL MÜDÜRLÜĞÜ				HARİTA NO
İL : Diyarbakır	İLÇESİ : Eğil	MAHALLE - KÖY Kalkan	PAFTA :	ADA 176/-177	PARSEL 2/1-2
ADI : Kalkan Kaya Mezarları					
Diyarbakır İli, Eğil İlçesi, Kalkan Mahallesi sınırları içerisinde yer alan tapunun 176 ada 2, 177 ada 1 ve 2 nolu parsellerinde yer alan Diyarbakır Kültür Varlıklarını Koruma Bölge Kurulu'nun 13.03.2012 gün ve 406 sayılı kararı ile I. derece Arkeolojik sit olarak tescilli Kalkan Kaya Mezarları Kalkan Mahallesi yak. 1 km, kuzey doğusunda kalkan baysun köy yolunun 200 m. kuzeyinde kurumuş dere yatağı içinde yer almakta olup alanda anakayaya oyulmuş 3 adet kaya mezarı ve 1 adet tekne mezarının bulunduğu, ayrıca alanda 1 adet sarnıç ve işlik alanının bulunduğu tespit edilmiştir. Tekne mezar Kaçak kazılar sonucunda tahrip edilmiş olup, diğer 3 kaya mezarı dikdörtgen girişli yarımaya formlu 3 klinelidir.					
ŞİMDİKİ TEHLİKELER :					
ŞİMDİKİ DURUM : Tahribata açık					
SİT POTANSİYEL : I.Derece Arkeolojik Sit Alanı.			KORUMA DERECESİ I.Derece		
ŞİMDİKİ KORUMA : Herhangi bir koruma önlemi bulunmamaktadır.			HAZIRLAYANLAR Zeynep SAYLIK (Arkeolog) Hüseyin Güler (Arkeolog) Ahmet MİRBAK (Sanat tarihi) Mehmet ÖZKAYA (Harita müh.) Kontrol Eden Mehriban KARAAĞSLAN Bölge Kurulu Müdürü		
ÖNERİLEN KORUMA : gerekli koruma önlemlerinin alınması			15.03.2023		
YAYIN DİZİSİ :			KORUMA KURULU KARARLARI		
GÖZLEMLER :			KORUMA KURULU ONAYI		



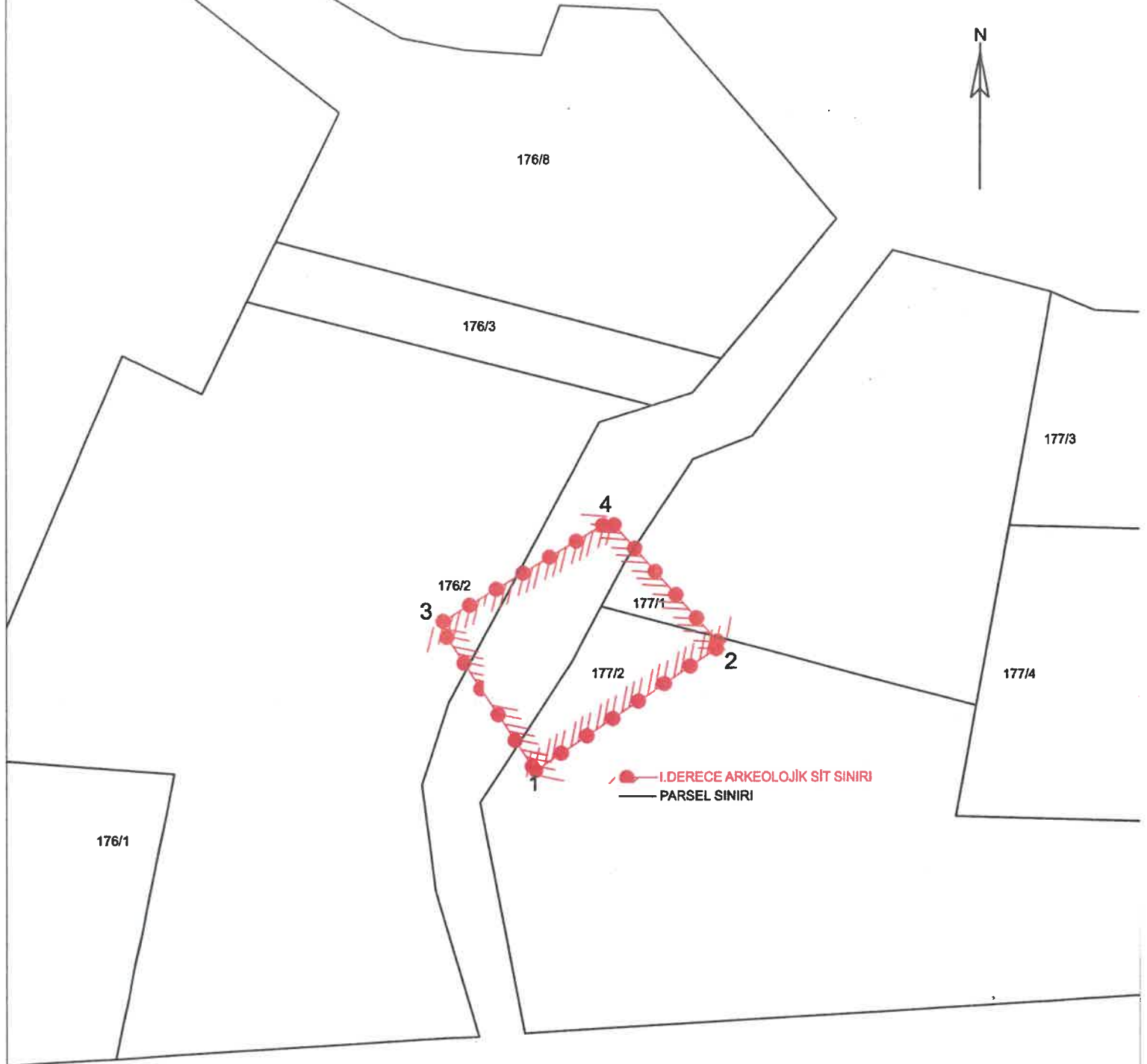
T.C.  
Diyarbakır Kültür Varlıklarını  
Koruma Bölge Kurulunun  
22.03.2023...tarih ve 389/6  
Sayılı Karar Eki dir.

*Handwritten signatures and initials in blue ink.*



İli DİYARBAKIR  
İlçesi EĞİL  
Mahallesi KALKAN  
Alan KALKAN KAYA MEZARLARI

Bir Kısmı Sit Alanında Kalan Ada/Parsel : 176/2, 177/1, 177/2



ITRF-3-39 KOOR.

Nokta No	Y	X
1	595135.331	4225051.883
2	595194.331	4225091.883
3	595104.331	4225098.883
4	595159.331	4225131.883

ED50-3-39 KOOR.

Nokta No	Y	X
1	595151.000	4225233.000
2	595210.000	4225273.000
3	595120.000	4225280.000
4	595175.000	4225313.000

T.C.  
Diyarbakır Kültür Varlıkları  
Koruma Bölge Kurulunun  
22.03.2023...tarih ve 9896  
Sayılı Karar Eki dir.

Mehmet ÖZKAYA  
Harita Mühendisi



Handwritten signatures and initials in blue ink at the bottom of the page.