

**T.C.**  
**KÜLTÜR VE TURİZM BAKANLIĞI**  
**ADANA KÜLTÜR VARLIKLARINI KORUMA BÖLGE KURULU**  
**KARAR**

TOPLANTI TARİHİ VE NO: 14.12.2022-503  
KARAR TARİHİ VE NO : 14.12.2022-15580

TOPLANTI YERİ  
ADANA

Adana ili, Yüreğir İlçesi, Havraniye (Geçitli) Mahallesi, mülkiyeti maliye hazinesine ait 1399 nolu orman parselinde tespit edilen alanın 1. Derece Arkeolojik Sit alanı olarak tescil edilmesi talebine ilişkin; Adana Valiliği İl Kültür ve turizm Müdürlüğünün 12.08.2022 tarihli ve 2801443 sayılı yazısı, Adana Kültür Varlıklarını Koruma Bölge Kurulu Müdürlüğünün 14.10.2022 tarihli ve 3029238 sayılı görüş talebi yazısı, Enerji ve Tabii Kaynaklar Bakanlığı MAPEG'in 20.10.2022 tarihli ve 2022393163 sayılı görüş yazısı, DSİ Genel Müdürlüğü 6. Bölge Müdürlüğünün 07.11.2022 tarihli ve 2838688 sayılı görüş yazısı, Enerji ve Tabii Kaynaklar Bakanlığı Strateji Geliştirme Başkanlığının 07.11.2022 tarihli ve 152538 sayılı görüş yazısı, Adana Büyükşehir Belediye Başkanlığı Kentsel Dönüşüm Dairesi Başkanlığının 09.12.2022 tarihli ve 286286 sayılı görüş yazısı, Adana Kültür Varlıklarını Koruma Bölge Kurulu Müdürlüğü uzmanlarının 13.12.2022 tarih ve 1772403 sayılı yerinde inceleme raporu okundu, ekleri ve konunun işlem dosyası incelendi, yapılan görüşmeler sonucunda;

Adana ili, Yüreğir İlçesi, Havraniye (Geçitli) Mahallesi, mülkiyeti maliye hazinesine ait 1399 nolu orman parselinde tespit edilen kültür varlıklarının (duvar kalıntısı vb.) 2863 sayılı Yasanın 6. Maddesi kapsamında olduğu Koruma Bölge Kurulu Müdürlüğü uzmanlarınca hazırlanan 13.12.2022 tarih ve 1772403 sayılı rapordan anlaşıldığından kararımız eki haritada koordinatlarıyla belirtildiği şekilde 1. derece arkeolojik sit alanı olarak tesciline, kararımız eki sit fişi ve sit haritasının uygun olduğuna, Kültür ve Tabiat Varlıklarını Koruma Yüksek Kurulunun, Arkeolojik Sitler, Koruma ve Kullanma Koşulları başlıklı 05.11.1999 gün ve 658 sayılı ilke kararının 1. Maddesinde belirtilen hükümlerinin geçerli olduğuna ve bu hükümlerin Geçiş Dönemi Koruma Esasları ve Kullanma Koşulları olarak kabul edilmesine karar verildi.

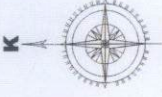
# TEKDAĞ TEPEŞİ 1. DERECE ARKEOLOJİK SİT ALANI TEŞHİL HARİTASI

İL: ADANA

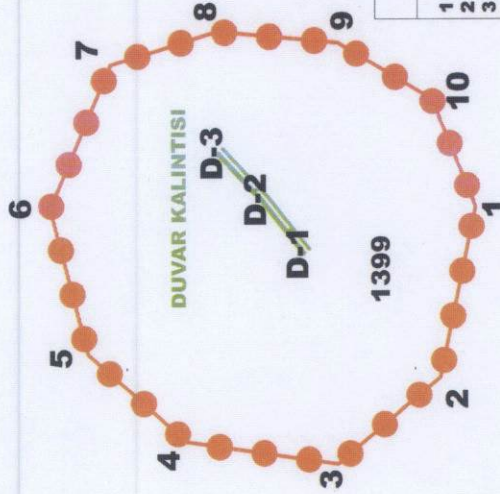
İLÇE: YÜREĞİR

MAHALLE: HAVRANIYE (GEÇİTLİ)

ADA/PARSEL: 1399



1/2000



1399

1399

ADANA KÜLTÜR VARLIKLARINI KORUMA BÖLGE KURULUNUN 14.12.2023 GÜN VE ..... SAYILI KARAR EKİDİR.

ADANA KÜLTÜR VARLIKLARINI KORUMA BÖLGE KURULU ONAYI  
BAŞKAN  
BAŞKAN YRD.  
ÜYE  
ÜYE  
ÜYE  
ÜYE  
ÜYE  
ÜYE

## KOORDİNAT ÖZET ÇİZELGESİ

UTM 3 İTRF 96

UTM 6 ED 50

NoktaNo	Y	X	Y2	X2
1	467257.647	4084342.492	734643.479	4086057.688
2	467210.342	4084352.473	734595.871	4086066.180
3	467186.473	4084381.116	734571.107	4086094.066
4	467192.549	4084423.213	734575.857	4086136.344
5	467216.852	4084450.554	734599.295	4086164.443
6	467257.213	4084460.970	734639.319	4086176.126
7	467297.140	4084444.044	734679.769	4086160.460
8	467306.253	4084414.533	734689.809	4086131.242
9	467303.215	4084380.682	734687.836	4086097.303
10	467287.592	4084354.643	734673.035	4086070.778
D-1	467244.731	4084390.485	734629.057	4086105.264
D-2	467259.454	4084402.215	734643.408	4086117.454
D-3	467272.376	4084414.349	734655.945	4086129.992

## ALAN ÇIKTISI

Ada	Parsel	Noktalar	HesapAlan
SİT		1,2,3,4,5,6,7,8,9,10	10853.046

HAZIRLAYANLAR

LEJANT  
●●● I. DERECE ARKEOLOJİK SİT  
— KADASTRAL PARSEL SINIRI

ÖMER AVCIBAŞI  
ARKEOLOĞ

NESLİHAN AKÇA  
ŞEHİR PLANCISI

AVRUPA KONSEYİ	DOĞAL VE KÜLTÜREL VARLIKLARI KORUMA ENVANTERİ	D.K.V.K.E.	<b>SİT</b>	HARİTA NO:
T Ü R K İ Y E	KÜLTÜR VARLIKLARI VE MÜZELER GENEL MÜDÜRLÜĞÜ			
İLİ:	ADANA	İLÇESİ : YÜREĞİR	MAHALLE KÖY VEYA MEVKİL : HAVRANIYE (Geçitli)	KADASTRO : PAFTA: ADA PARSEL
ADI	TEKDAĞ TEPEŞİ 1. DERECE ARKEOLOJİK SİT ALANI			1399

**GENEL TANIM :**  
Adana İli, Yüreğir İlçesi, Havraniye (Geçitli) Mahallesi kadastro sınırları içerisinde kaldığı, ancak Vayvaylı Mahallesi'nin yaklaşık 1 km. güneyinde Güllüce Dağının doğu yamaçlarında Tekdağ Tepesi üzerinde konumlandığı görülmüştür. Genel itibarıyla sarp kayalık olan tepe üzerinde güneydoğu-kuzeybatı yönünde uzanan duvar izleri tespit edilmiştir. Oldukça büyük kesme blok taşlarla oluşturulan duvar büyük ölçüde tahrip olmuştur ancak yaklaşık 50 metrelik bölümü izlenebilmektedir. Ayrıca alan üzerinde yoğun olarak roma dönemi pişmiş toprak seramik parçaları da görülmüştür. Bu veriler haricinde herhangi bir veriyi rastlanmamıştır. Duvar kalıntısının çevreye görece hakim bir tepede ve Güllüce dağında doğu-batı aksında bir geçit noktası üzerinde bulunması nedeniyle Gözetleme kulesine ait olabileceği kanaatini oluşturmuştur.



ŞİMDİKİ TEHLİKELER	: Kaçak kazı
ŞİMDİKİ DURUM	: Makilik ve Kayalık Arazi
SİT POTANSİYELİ	: 1. Derece Arkeolojik Sit Alanı
ŞİMDİKİ KORUMA	: 1. Derece Arkeolojik Sit Alanı
ÖNERİLEN KORUMA	: 1. Derece Arkeolojik Sit Alanı
YAYIN DİZİSİ	: Üye
GÖZLEMLER	: Üye

**Adana Kültür Varlıklarını Koruma Bölge Kurulu Onayı**

Başkan *[Signature]*  
Başkan Yrd. *[Signature]*  
Üye *[Signature]*  
Üye *[Signature]*  
Üye *[Signature]*  
Üye *[Signature]*  
Üye *[Signature]*

**Adana Kültür Varlıklarını Koruma Bölge Kurulunun 14.12.2022 gününde 15560 sayılı Karar Ekidir**

KORUMA DERECESİ :	1. Derece Arkeolojik Sit Alanı
HAZIRLAYANLAR :	30.11.2022
Ömer AVCIBAŞI	Arkeolog
Neslihan AKÇA	Şehir Plancısı
KONTROL EDEN :	Aimile PAMPAL Bölge Kurulu Müdürü
REVİZYON	
G.M.E.E.A.Y.K ONAYI :	/ / 20...





KOYUN  
BÖLGE  
BÖLGE  
ÜYE  
ÜYE  
ÜYE  
ÜYE  
ÜYE  
ÜYE

15

1584