

**T.C.**  
**KÜLTÜR VE TURİZM BAKANLIĞI**  
**ADANA KÜLTÜR VARLIKLARINI KORUMA BÖLGE KURULU**  
**KARAR**

TOPLANTI TARİHİ VE NO: 29.12.2022-507  
KARAR TARİHİ VE NO : 29.12.2022-15676

TOPLANTI YERİ  
ADANA

Mersin ili, Erdemli ilçesi, Kumkuyu Akdeniz Mahallesi, mülkiyeti hazineye ait, 163 ada 1 parselde tespit edilen yapı kalıntısının korunması gerekli taşınmaz kültür varlığı olarak tescil edilmesi önerisine ilişkin; Mersin Büyükşehir Belediye Başkanlığı İmar ve Şehircilik Dairesi Başkanlığının 28.11.2022 gün ve 450131 sayılı tescil görüş yazısı, Devlet Su İşleri Genel Müdürlüğü 6. Bölge Müdürlüğü'nün 15.11.2022 gün ve 2874286 sayılı tescil görüş yazısı, Maden ve Petrol İşleri Genel Müdürlüğü'nün 14.11.2022 gün ve 2022438976 sayılı tescil görüş yazısı, Mersin Çevre, Şehircilik ve İklim Değişikliği İl Müdürlüğü'nün 11.11.2022 gün ve 4973420 sayılı tescil görüş yazısı, Adana Kültür Varlıklarını Koruma Bölge Kurulu Müdürlüğü'nün 19.09.2022 tarih ve 2926791 sayılı tescil görüşü istenen yazısı, Adana Kültür Varlıklarını Koruma Bölge Kurulu Müdürlüğü'nün 04.11.2022 gün ve 3109885 sayılı tescil görüşü istenen yazısı, Adana Kültür Varlıklarını Koruma Bölge Kurulu Müdürlüğü'nün 06.10.2022 gün ve 2968928 sayılı yazısı, Koruma Bölge Kurulu Müdürlüğü uzmanlarınca hazırlanan 27.12.2022 gün ve 1800403 sayılı yerinde inceleme raporu, Koruma Bölge Kurulu Müdürlüğü uzmanlarınca hazırlanan 29.09.2022 tarih ve 1632341 sayılı yerinde inceleme raporu, Mersin Otoyolu Yatırım ve İşletme A.Ş. nin 18.07.2022 tarih ve ÇKO-PM-018 sayılı yazısı okundu, ekleri ve işlem dosyası incelendi, yapılan görüşmeler sonucunda;

Mersin ili, Erdemli ilçesi, Kumkuyu Akdeniz Mahallesi, mülkiyeti hazineye ait, 163 ada 1 parselde tespit edilen yapı kalıntısının 2863 sayılı Yasanın 6. maddesi kapsamında korunması gerekli taşınmaz kültür varlığı niteliği taşıdığı Koruma Bölge Kurulu Müdürlüğü uzmanlarınca hazırlanan 27.12.2022 tarih ve 1800403 sayılı yerinde inceleme raporundan anlaşıldığından korunması gerekli taşınmaz kültür varlığı olarak tesciline, yapı grubunun 1. grup olarak belirlenmesine, kararımız eki koruma alanı haritasının ve anıt fişinin uygun olduğuna karar verildi

# KUMKUYU AKDENİZ MİMARİ YAPI KALINTISI TESCİL VE KORUNMA ALANI HARİTASI

İL:MERSİN

İLÇE:ERDEMLİ

MAHALLE:KUMKUYU AKDENİZ

ADA/PARSEL: 163/1



ÖLÇEK:1/1000

## KOORDİNAT ÖZET ÇİZELGESİ

UTM 3 ITRF 96

UTM 6 ED 50

Nokta No	(UTM)UniversalTrans Y	ED50(European Datum) X	(UTM)UniversalTrans Y2	ITRF96(Internationa X2
1	607166.153	4043058.135	607173.473	4044501.193
2	607194.319	4043075.462	607201.650	4044518.527
3	607212.223	4043050.460	607219.561	4044493.515
4	607185.040	4043032.302	607192.367	4044475.350

163/1



ADANA KÜLTÜR VARLIKLARINI KORUMA BÖLGE  
KURULUNUN 29.12.2022 GÜN VE 15676  
SAYILI KARAR EKİDİR.

ADANA KÜLTÜR VARLIKLARINI KORUMA  
BÖLGE KURULU ONAYI

BAŞKAN

BAŞKAN YRD.

ÜYE

ÜYE

ÜYE

ÜYE

ÜYE

ÜYE

## ALAN ÇIKTISI

Nokta No	(UTM)UniversalTrans Y	ED50(European Datum) X	(UTM)UniversalTrans Y2	ITRF96(Internationa X2
MİMARİ YAPI	607189.550	4043052.751	607196.879	4044495.808

## LEJANT



.....

KORUNMA ALANI SINIRI

—————


KADASTRAL PARSEL SINIRI

## HAZIRLAYANLAR

AN22F24A1:AN23A1:AN2		DOĞAL VE KÜLTÜREL VARLIKLARI KORUMA ENVANTERİ (D.K.V.K.E.)				ANIT		Envanter No:				
T Ü R K İ Y E		KÜLTÜR VARLIKLARI VE MÜZELER GENEL MÜDÜRLÜĞÜ						Harita No:				
İLİ:	MERSİN	İLCESİ:	Erdemli	MAHALLE / MEVKİİ:	Kumkuyu Akdeniz Mh		Koruma Grubu		1	2		
SOKAK / NO:		PAFTA:		ADA:	163	PARSEL:	1		x			
ADI:	Yapı kalıntısı	YAPTIRAN:		YAPAN:		MİMARİ ÇAĞI:						
		YAPIM TARİHİ:		KİTABE:		VAKFIYE:						
GENEL TANIM:	Dikdörtgen palnlı duvar temel duvar izi görülebilen yapı kalıntısı											
KORUNMUŞLUK DURUMU:	TAŞIYICI YAPI:		CEPHE DURUMU:			ÖRTÜ DURUMU:			İÇ YAPI DURUMU:		BEZEME DURUMU:	
A		ORTA	KÖTÜ	A	B	C	A	B	C	A	B	C
VAZİYET PLANI:						FOTOĞRAF:						
<p>163/1</p> 												
GÖZLEMLER:	Yapı kalıntısının temel duvar izi izlebilirken yarı taşları yıkılmış etrafa dağılmış vaziyettedir.											
BUGÜNKÜ SAHİBİ:					BAKIMDAN SORUMLU OLAN:							
YAPILAN ONARIMLAR:												
AYRINTILI TANIM:							TEKNİK BİLGİLER:		İSİTMA SİSTEMİ:			
Mersin ili, Erdemli ilçesi, Kumkuyu Akdeniz Mahallesiinde yoğun makilik ve taşlık alan niteliğindeki 163 ada, 1 parselin sınırı içinde temel duvar izi görülen yapı kalıntısı bulunmaktadır. Yapı malzemesinin bir kısmı nispeten düzgün kesilmiş taş ile şekilsiz formda taşlardan oluşmaktadır. Yapı malzemesi içinde kapı lentosu da bulunmakta olup yapının taş malzemeleri etrafa dağılmış vaziyettedir.							KANALİZASYON:					
							SU:					
							ELEKTRİK:					
							ÖZGÜN KULLANIMI:Yapı kalıntısı					
							BUGÜNKÜ KULLANIMI:Kullanılmıyor					
							ÖNERİLEN KULLANIMI:					
							HAZIRLAYANLAR:					
							Hüseyin TEKİN Arkeolog					
							Serkan KANARIĞ Sanat Tarihçisi					
							KONTROL EDEN:					
							Ayşe RAMPAL Adana Kültür Varlıkları Koruma Bölge Kurulu Müdürü					
YAYINDIZINI:							EKLER					
							RAPOR		TESCİL:			
							FOTOĞRAF		x		KARAR NO:	
							RÖLÖVE PROJESİ				KARAR TARİHİ:	
							RESTORASYON PROJESİ				REVİZYON:	
							HARITA		x			
							KİTABE					

Adana Kültür Varlıkları  
Koruma Bölge Kurulunun  
29.12.2022 günü 15676 sayılı  
Karar Ekidir

FOTOĞRAF:



1971