

T.C.
KÜLTÜR VE TURİZM BAKANLIĞI
ADANA KÜLTÜR VARLIKLARINI KORUMA BÖLGE KURULU

KARAR

TOPLANTI TARİHİ VE NO: 29.12.2022-507
KARAR TARİHİ VE NO : 29.12.2022-15677

TOPLANTI YERİ
ADANA

Mersin ili, Erdemli ilçesi, Kumkuyu Ayaş Mahallesi, Şeytan Deresi Vadisi ve Yakın Çevresi 3.Derece arkeolojik sit alanı içerisinde mülkiyeti Hazineye ait 184 ada 12 ve 4 nolu parsellerdeki işlikler ve mülkiyeti Hazineye ait 184 ada 8 nolu parseldeki mimari yapı kalıntısına ilişkin; Mersin Otoyolu Yatırım ve İşletme A.Ş. nin 12.08.2022 tarih ve 1550738 sayılı yazısı, Adana Kültür Varlıklarını Koruma Bölge Kurulu Müdürlüğünün 12.10.2022 tarih ve 2981827 sayılı kurum görüşleri istenen yazısı, Maden ve Petrol İşleri Genel Müdürlüğünün 24.10.2022 tarih ve 2022397355 sayılı yazısı, Devlet Su İşleri Genel Müdürlüğü 6. Bölge Müdürlüğünün bila tarih ve 2829500 sayılı yazısı, Mersin Büyükşehir Belediye Başkanlığı İmar ve Şehircilik Daire Başkanlığının 08.11.2022 gün ve 436358 sayılı yazısı, Mersin Çevre, Şehircilik ve İklim Değişikliği İl Müdürlüğünün bila tarih ve 4807479 sayılı yazısı, Adana Kültür Varlıklarını Koruma Bölge Kurulu Müdürlüğü uzmanlarınca hazırlanan 27.12.2022 tarih ve 1802647sayılı yerinde inceleme raporu, ve ekleri okundu yerinde inceleme raporu okundu, ekleri ve konunun işlem dosyası incelendi, yapılan görüşmeler sonucunda;

Mersin ili, Erdemli ilçesi, Kumkuyu Ayaş Mahallesi, Şeytan Deresi Vadisi ve Yakın Çevresi 3.Derece arkeolojik sit alanı içerisinde mülkiyeti Hazineye ait 184 ada 12 ve 4 nolu parsellerdeki işlikler ve mülkiyeti Hazineye ait 184 ada 8 nolu parseldeki mimari yapı kalıntısının 2863 sayılı Yasanın 6. maddesi kapsamında korunması gerekli taşınmaz kültür varlığı niteliği taşıdığı Adana Kültür Varlıklarını Koruma Bölge Kurulu Müdürlüğü uzmanlarınca hazırlanan 27.12.2022 tarih ve 1802647sayılı rapordan anlaşıldığından işliklerin ve yapı kalıntısının korunması gerekli taşınmaz kültür varlığı olarak tesciline, yapı grubunun 1. grup olarak belirlenmesine, kararımız eki tescil haritasının ve anıt fişlerinin uygun olduğuna karar verildi.

ŞEYTAN DERESİ VADİSİ VE YAKIN ÇEVRESİ SİT ALANLARI 3. DERECE ARKEOLOJİK SİT SINIRI İÇİNDE
KUMKUYU AYAŞ TAŞINMAZ KÜLTÜR VARLIKLARI TESCİL HARITASI

İL:MERSİN

İLÇE:ERDEMLİ

MAHALLE:KUMKUYU AYAŞ

ADA/PARSEL: İŞLİK (1) - 184/4 , İŞLİK (2) - 184/12 , MİMARİ YAPI KALINTISI - 184/8



1/1500

İŞLİK (1)



184/12

184/16

184/9

184/13

184/5

184/8

184/4

184/1

İŞLİK (2)



MİMARİ YAPI KALINTISI

2

ADANA KÜLTÜR VARLIKLARINI KORUMA BÖLGE
KURULUNUN 29.12.2022 GÜN VE 15677...
SAYILI KARAR EKİDİR.

ADANA KÜLTÜR VARLIKLARINI KORUMA
BÖLGE KURULU ONAYI

BAŞKAN

BAŞKAN YRD.

ÜYE

ÜYE

ÜYE

ÜYE

ÜYE

ÜYE

184/44

184/49

KOORDİNAT ÖZET ÇİZELGESİ

UTM 3 ITRF 96

UTM 6 ED 50

| Nokta No | (UTM)Universal Trans | | ITRF96 (Internationa X | (UTM)Universal Trans | | ED50 (European Datum X2 |
|----------|----------------------|-------------|---------------------------|----------------------|----|----------------------------|
| | Y | Y2 | | Y2 | X2 | |
| 1 | 603563.425 | 4040308.127 | 603557.525 | 4038866.724 | | |
| 2 | 603636.455 | 4040165.070 | 603630.526 | 4038723.723 | | |
| 3 | 603711.485 | 4040196.083 | 603705.526 | 4038754.724 | | |

LEJANT

ANIT

KADASTRAL PARSEL SINIRI

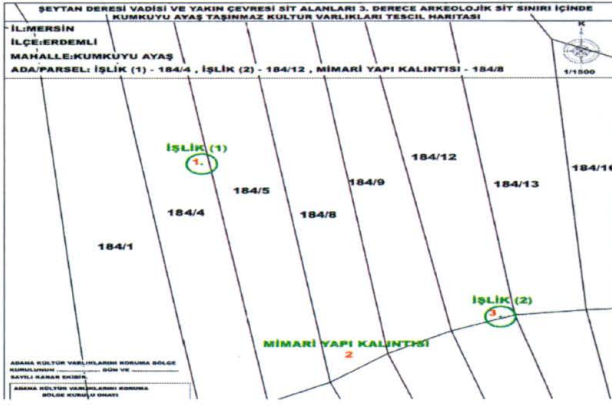
HAZIRLAYANLAR

| | | | |
|----------------------------|--|---------------------------------------|--------------------------|
| AVRUPA KONSEYİ | DOĞAL VE KÜLTÜREL VARLIKLARI KORUMA ENVANTERİ DKVKE | ANIT | ENVANTER NO: |
| TÜRKİYE | KÜLTÜR VARLIKLARI VE MÜZELER GENEL MÜDÜRLÜĞÜ | | HARİTA NO: |
| İL:MERSİN | İLÇESİ: Erdemli | MAHALLE KÖY MEVKİİ: Kumkuyu-Ayaş Mah. | KORUMA GRUBU |
| ADRES: | PAFTA: ADA:PARSEL: 184 Ada 8 parsel | YAPAN: - | 1.Grup Yapı X |
| ADI: Mimari Yapı Kalıntısı | YAPIM TARİHİ: | YAPTIRAN: | MİMARİ ÇAĞI: Roma Dönemi |
| | | KİTABE: | VAKFİYE: |

GENEL TANIMI: Mersin ili, Erdemli ilçesi, Kumkuyu Ayaş Mahallesi, 184 ada 8 parselin kuzeyinde Şeytan Deresi ve Yakın Çevresi Sit alanları 3. derece arkeolojik sit alanı içerisinde kapı lentosu ve ışık sıvı haznesi olan yapıdır.(Mimari Yapı Kalıntısı)

| | | | | | | | | |
|----------------|------|----------------|-----------|-----------|----------|------------------|----------|---------|
| KORUMA DURUMU: | İYİ | TAŞIYICI YAPI: | DIŞ YAPI: | ÜST YAPI: | İÇ YAPI: | SÜSLEME ELEMANI: | RUTUBET: | YOK |
| | ORTA | | | | | | | İZİ VAR |
| | KÖTÜ | | | | | | | ÖNEMLİ |

VAZİYET PLANI



BUGÜNKÜ SAHİBİ:

BAKIMINDAN SORUMLU KURUM:

YAPILAN ONARIMLAR:

AYRINTILI TANIM: Mersin ili, Erdemli ilçesi, Kumkuyu Ayaş Mahallesi, 184 ada 8 numaralı taşınmazın kuzeyinde Roma Dönemine ait kapı lentosu ve ışık sıvı haznesi olan yapıdır. Sıvı haznesi Ana Kayaya oyulmuş olup günümüzde tahrip olmuş durumdadır. gelmiştir.

TEKNİK BİLGİLER:

SU
ELEKTRİK
ISITMA

ORJİNAL KULLANIMI:


BUGÜNKÜ KULLANIMI:

ÖNERİLEN KULLANIM:

TESCİL KARARI:

HAZIRLAYANLAR:

G.İnanç CUDAL Arkeolog
Hüseyin TEKİN Arkeolog




Adana Kültür Varlıklarını
Koruma Bölge Kurulunun
29.12.2022 gün. 15677 sayılı
Kararı ile

YAYIN DİZİNİ:

EKLER:

ONAY: Almıla PAMPAL
Koruma Bölge Kurulu Müdürü






Ayas Mh
36S 603605 4038544
61° NE
14 May 2022 17:35:23




Ayas Mh
36S 603605 4038544
331° NW
14 May 2022 17:35:19




Ayas Mh
36S 603605 4038554
59° NE
14 May 2022 17:34:56




Ayas Mh
36S 603585 4038555
309° NW
14 May 2022 17:33:39



Ayas Mh
36S 603595 4038556
323° NW
14 May 2022 17:34:05



Ayas Mh
36S 603670 4038560
152° SE
14 May 2022 17:33:36



Ayas Mh
36S 603605 4038544
330° NW
14 May 2022 17:35:16



Ayas Mh
36S 603605 4038544
49° NE
14 May 2022 17:36:05



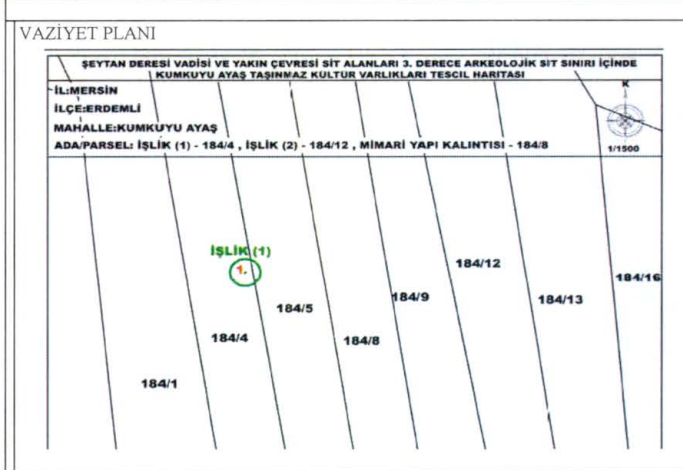
Ayas Mh
36S 603585 4038555
52° NE
14 May 2022 17:33:34

Handwritten notes in blue ink, including a large '4' and some illegible scribbles.

Handwritten blue scribble.

| | | | |
|---|--|---------------------------------------|---|
| AVRUPA KONSEYİ+A1:AC24A9A1: AC23A1-AC35A1-AC24 TÜRKİYE | DOĞAL VE KÜLTÜREL VARLIKLARI KORUMA ENVANTERİ DKVKE | ANIT | ENVANTER NO: |
| İL:MERSİN | İLÇESİ: Erdemli | MAHALLE KÖY MEVKİİ: Kumkuyu-Ayaş Mah. | HARİTA NO: |
| ADRES: | PAFTA: ADA:PARSEL: 184 Ada 4 parsel | KORUMA DERECESİ | KORUMA GRUBU 1.Grup Yapı X 2.Grup Yapı |
| ADI: İşlik(1) | YAPIM TARİHİ: | YAPTIRAN: | MİMARİ ÇAĞI: Roma Dönemi |
| | | KİTABE: | VAKFİYE: |
| GENEL TANIMI: Mersin ili, Erdemli ilçesi, Kumkuyu Ayaş Mahallesi, 184 ada 4 parselin kuzeyinde Şeytan Deresi ve Yakın Çevresi Sit alanları 3. derece arkeolojik sit alanı içerisinde bir adet İşlik yapısıdır.(İşlik 1) | | | |

| | | | | | | | | |
|-------------------|------|-------------------|--------------|--------------|-------------|---------------------|--------------|---------|
| KORUMA DURUMU: | İYİ | TAŞIYICI YAPI: | DIŞ YAPI: | ÜST YAPI: | İÇ YAPI: | SÜSLEME ELEMANI: | RUTUBET : | YOK |
| | ORTA | | | | | | | İZİ VAR |
| | KÖTÜ | | | | | | | ÖNEMLİ |



BUGÜNKÜ SAHİBİ: BAKIMINDAN SORUMLU KURUM:

YAPILAN ONARIMLAR:

AYRINTILI TANIM: Mersin ili, Erdemli İlçesi, Kumkuyu Ayaş Mahallesi, 184 ada 4 numaralı taşınmazın üzerinde 1 adet Roma Dönemine ait İşlik yapısıdır. Ana Kayaya yaslandırılmış olup ana kaya üzerine blok taşlar ile yan duvar yapılmıştır. Günümüze çok iyi durumda korunmuş olarak gelmiştir.

| | | | |
|------------------|----|----------|--------|
| TEKNİK BİLGİLER: | SU | ELEKTRİK | İSTİMA |
|------------------|----|----------|--------|


ORJİNAL KULLANIMI:

BUGÜNKÜ KULLANIMI:

ÖNERİLEN KULLANIM:

TESCİL KARARI:

HAZIRLAYANLAR:
G.İnanç CUDAL Arkeolog
Hüseyin TEKİN Arkeolog






YAYIN DİZİNİ: EKLER:

Adana Kültür Varlıklarını
Koruma Bölge Kurulu Onayı
29.12.2022 günü 15677 sayılı
Karar Ekidir

ONAY: Alimla PAMPAL
Koruma Bölge Kurulu Müdür





Handwritten scribble consisting of several parallel lines.

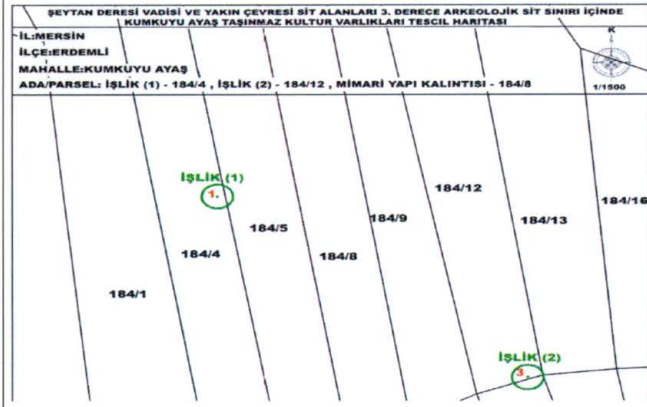
Handwritten notes: "L" followed by a series of arrows pointing in various directions, and "Mh" and "Re" written below.

| | | | | | |
|----------------|--|---------------------------------------|--------------------------|------------------|-------------|
| AVRUPA KONSEYİ | DOĞAL VE KÜLTÜREL VARLIKLARI KORUMA ENVANTERİ DKVKE | | ANIT | ENVANTER NO: | |
| TÜRKİYE | KÜLTÜR VARLIKLARI VE MÜZELER GENEL MÜDÜRLÜĞÜ | | HARİTA NO: | | |
| İL:MERSİN | İLÇESİ: Erdemli | MAHALLE KÖY MEVKİİ: Kumkuyu-Ayaş Mah. | | KORUMA GRUBU | |
| ADRES: | | PAFTA: ADA:PARSEL: 184 Ada 12 parsel | KORUMA DERECESİ | 1.Grup Yapı X | 2.Grup Yapı |
| | | YAPAN: - | | | |
| ADI: İşlik (2) | YAPIM TARİHİ: | YAPTIRAN: | MİMARİ ÇAĞI: Roma Dönemi | | |
| | | KİTABE: | VAKFİYE: | | |

GENEL TANIMI: Mersin ili, Erdemli ilçesi, Kumkuyu Ayaş Mahallesi, 184 ada 12 parselin kuzeyinde Şeytan Deresi ve Yakın Çevresi Sit alanları 3. derece arkeolojik sit alanı içerisinde bir adet İşlik yapısıdır.(İşlik 2)

| | | | | | | | | |
|-------------------|------|-------------------|--------------|--------------|-------------|---------------------|--------------|---------|
| KORUMA DURUMU: | İYİ | TAŞIYICI YAPI: | DIŞ YAPI: | ÜST YAPI: | İÇ YAPI: | SÜSLEME ELEMANI: | RUTUBET : | YOK |
| | ORTA | | | | | | | İZİ VAR |
| | KÖTÜ | | | | | | | ÖNEMLİ |

VAZİYET PLANI



BUGÜNKÜ SAHİBİ:

BAKIMINDAN SORUMLU KURUM:

YAPILAN ONARIMLAR:

AYRINTILI TANIM: Mersin ili, Erdemli ilçesi, Kumkuyu Ayaş Mahallesi, 184 ada 12 numaralı taşınmazın kuzeyinde 1 adet Roma Dönemine ait İşlik yapısıdır. Ana Kayaya yaslandırılmış olup ana kaya üzerine blok taşlar ile yan duvar yapılmıştır. Günümüze çok iyi durumda korunmuş olarak gelmiştir.

TEKNİK BİLGİLER:

| | | |
|----|----------|--------|
| SU | ELEKTRİK | ISITMA |
|----|----------|--------|

ORJİNAL KULLANIMI:


BUGÜNKÜ KULLANIMI:

ÖNERİLEN KULLANIM:

TESCİL KARARI:

HAZIRLAYANLAR:

G. İnanç CUDAL Arkeolog
Hüseyin TEKİN Arkeolog





YAYIN DİZİNİ:

Adana Kültür Varlıklarını
Koruma Bölge Kurulunun
29.12.2022 gün. 15677 sayılı
Karar Ekidir

EKLER:

ONAY: Almıla PAMPAL
Koruma Bölge Kurulu Müdürü





Handwritten blue scribble.

Handwritten blue scribbles.