

T.C.
KÜLTÜR VE TURİZM BAKANLIĞI
ADANA KÜLTÜR VARLIKLARINI KORUMA BÖLGE KURULU

KARAR

TOPLANTI TARİHİ VE NO: 29.12.2022-507
KARAR TARİHİ VE NO : 29.12.2022-15684

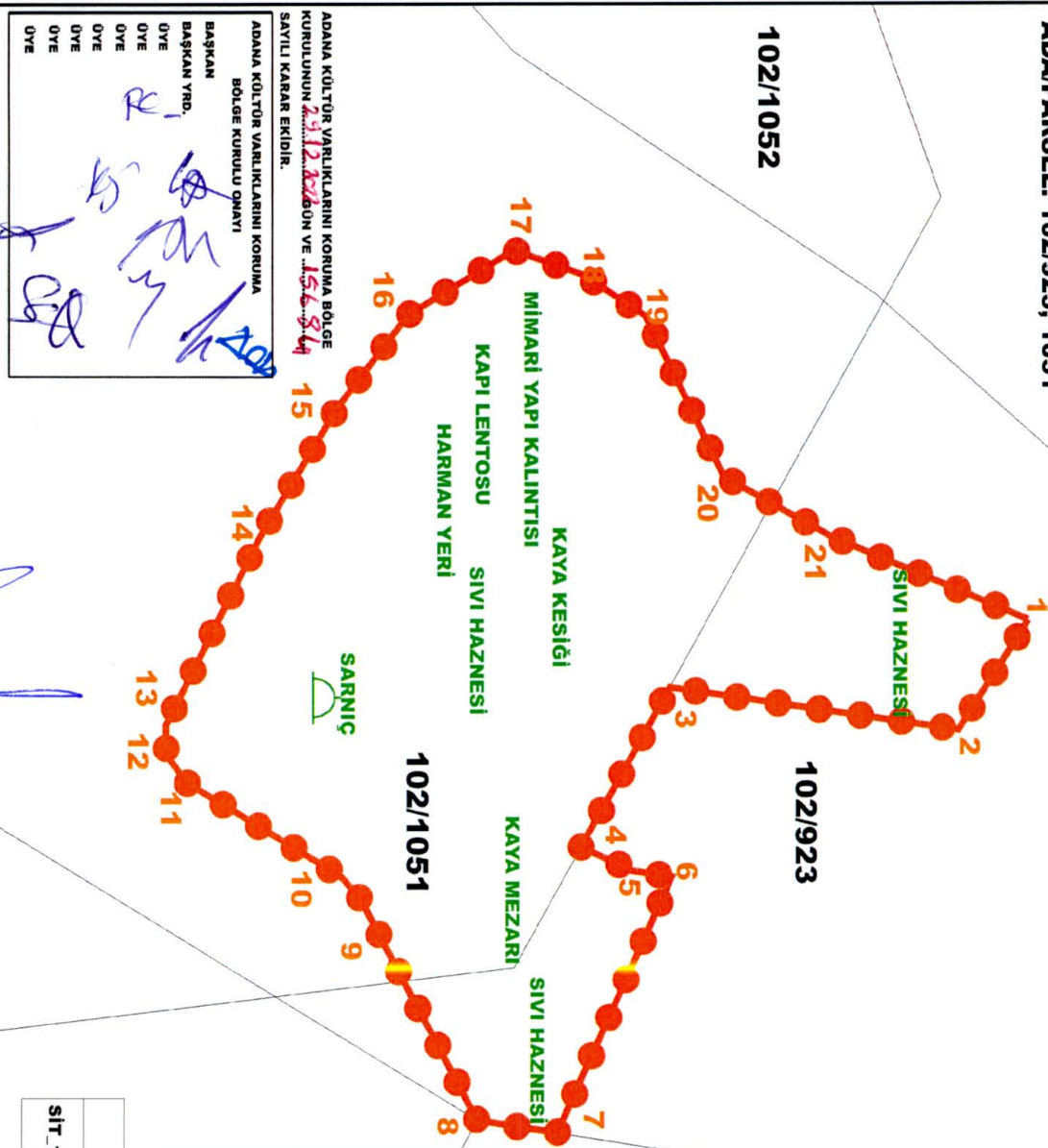
TOPLANTI YERİ
ADANA

Mersin ili, Erdemli ilçesi, Üçtepe Mahallesi, 102 ada 923 ve 1051 parsellerde tespit edilen kaya mezarı, harman yeri, işlik sıvı haznesi, mimari yapı kalıntısına ilişkin; Mersin Otoyolu Yatırım ve İşletme A.Ş. nin 12.08.2022 tarih ve 1550682 sayılı yazısı, Adana Kültür Varlıklarını Koruma Bölge Kurulu Müdürlüğünün 02.10.2022 tarih ve 2962420 sayılı kurum görüşleri istenen yazısı, Maden ve Petrol İşleri Genel Müdürlüğünün 24.10.2022 tarih ve 2022397357 sayılı yazısı, Devlet Su İşleri Genel Müdürlüğü 6. Bölge Müdürlüğünün bila tarih ve 2738002 sayılı yazısı, Mersin Büyükşehir Belediye Başkanlığı İmar ve Şehircilik Daire Başkanlığının 08.11.2022 gün ve 436345 sayılı yazısı, Karayolları 5. Bölge Müdürlüğünün 14.10.2022 gün ve 963416 sayılı yazısı, Mersin Çevre, Şehircilik ve İklim Değişikliği İl Müdürlüğünün bila tarih ve 4782630 sayılı yazısı, Adana Kültür Varlıklarını Koruma Bölge Kurulu Müdürlüğü uzmanlarınca hazırlanan 28.12.2022 tarih ve 1803201 sayılı yerinde inceleme raporu, ve ekleri okundu yerinde inceleme raporu okundu, ekleri ve konunun işlem dosyası incelendi, yapılan görüşmeler sonucunda;

Mersin ili, Erdemli ilçesi, Üçtepe Mahallesi, 102 ada 923 ve 1051 parsellerde tespit edilen kaya mezarı, harman yeri, işlik sıvı haznesi, mimari yapı kalıntısınının 2863 sayılı Yasanın 6. Maddesi kapsamında kültür varlığı niteliği taşıdığı Koruma Bölge Kurulu Müdürlüğü uzmanlarınca hazırlanan 28.12.2022 tarih ve 1803201 Sayılı rapordan anlaşıldığından alanın 1. Derece Arkeolojik Sit Alanı olarak tescil edilmesine, kararımız eki tescil fişi ve sit haritasının uygun olduğuna, Kültür ve Tabiat Varlıklarını Koruma Yüksek Kurulunun, Arkeolojik Sitler, Koruma ve Kullanma Koşulları başlıklı 05.11.1999 gün ve 658 sayılı ilke kararının 1. Maddesinde belirtilen hükümlerinin geçerli olduğuna ve bu hükümlerin Geçiş Dönemi Koruma Esasları ve Kullanma Koşulları olarak kabul edilmesine karar verildi.

ÜÇTEPE 1. DERECE ARKEOLOJİK SİT TESCİL HARİTASI

İL: MERSİN
İLÇE: ERDEMLİ
MAHALLE: ÜÇTEPE
ADA/PARSEL: 102/923, 1051



KOORDİNAT ÖZET ÇİZELGESİ
UTM 3 ITRF 96 UTM 6 ED 50

Nokta No	Y	X	Y2	X2
1	611306,215	4053236,921	611297,268	4051790,441
2	611321,864	4053226,759	611312,912	4051780,282
3	611315,786	4053185,086	611306,836	4051738,626
4	611338,614	4053172,240	611329,655	4051725,785
5	611342,010	4053179,634	611333,050	4051733,176
6	611342,870	4053185,355	611333,909	4051738,895
7	611379,541	4053168,821	611370,566	4051722,368
8	611377,728	4053157,255	611368,754	4051710,805
9	611346,059	4053140,395	611337,097	4051693,952
10	611342,799	4053137,496	611333,839	4051691,054
11	611329,383	4053115,208	611320,428	4051668,775
12	611325,405	4053112,238	611316,451	4051665,807
13	611321,208	4053112,139	611312,256	4051665,797
14	611294,621	4053125,669	611285,680	4051679,232
15	611275,848	4053137,064	611266,914	4051690,632
16	611262,623	4053147,319	611253,694	4051700,874
17	611253,447	4053162,582	611244,522	4051716,130
18	611256,914	4053172,515	611247,987	4051726,060
19	611262,852	4053181,641	611253,923	4051735,182
20	611285,838	4053192,906	611276,899	4051746,443
21	611294,389	4053208,401	611285,447	4051761,931

ALAN ÇIKTISI

Ada	Parsel	Noktalar	Hesap Alan
sit_1		1,2,3,4,5,6,7,8,9,10,11,12,13, 14,15,16,17,18,19,20,21	6979,680

ADANA KÜLTÜR VARLIKLARINI KORUMA BÖLGE KURULUNUN 23.12.2020 VE 15.6.2014 SAYILI KARAR EKİDİR.
ADANA KÜLTÜR VARLIKLARINI KORUMA BÖLGE KURULU ONAYI
BAŞKAN YRD. *[Signature]*
BAŞKAN *[Signature]*
ÜYE *[Signature]*
ÜYE *[Signature]*
ÜYE *[Signature]*
ÜYE *[Signature]*

LEJANT
1. DERECE ARKEOLOJİK SİT
KADASTRAL PARSEL SINIRI

GERÇEK İNANÇ CUDAL
ARKEOLOJİ

HAZIRLAYANLAR
HÜSEYİN TEKİN
ARKEOLOJİ

RUMEYSA ÇETİN
HARİTA MÜHENDİSİ

AVRUPA KONSEYİ	DOĞAL VE KÜLTÜREL VARLIKLARI KORUMA ENVANTERİ	D.K.V.K.E.	SİT	HARİTA NO:
T Ü R K İ Y E	KÜLTÜR VARLIKLARI VE MÜZELER GENEL MÜDÜRLÜĞÜ			
İLİ : MERSİN	İLÇESİ : ERDEMLİ	MAHALLE KÖY VEYA MEVKİL : Üçtepe	KADASTRO : PAFTA: ADA: 102 PARSEL 923 ve 1051	
ADI	Üçtepe 1. Derece Arkeolojik Sit Alanı			

GENEL TANIM : Mimari kalıntılar
Mersin ili, Erdemli ilçesi, Üçtepe Mahallesi, 102 ada 923 nolu parsel 102 ada 1051 nolu parsel üzerinde yapı kalıntısı, harman yeri, kaya kesikleri, sarnıç, sıvı haznesi, Kaya mezarı tespit edilmiş ve GPS marifetiyle koordinat alınmıştır.

ŞİMDİKİ TEHLİKELER : Kaçak kazı ve tahribat

ŞİMDİKİ DURUM :

SİT POTANSİYELİ : 1. Derece Arkeolojik Sit Alanı

ŞİMDİKİ KORUMA : Korumasız

ÖNERİLEN KORUMA : 1. Derece Arkeolojik Sit Alanı

KORUMA DERECESİ : 1. Derece Arkeolojik Sit Alanı

HAZIRLAYANLAR : 26.12.2022


Gerçek İnanc CUDAL: Arkeolog
Hüseyin TEKİN : Arkeolog

KONTROL EDEN : Alınca PAMPAL
Bölge Kurulu Müdürü

YAYIN DİZİSİ : Başkan *[Handwritten Signature]*
Başkan Yrd. *[Handwritten Signature]*
GÖZLEMLER : Üye *[Handwritten Signature]*
Üye *[Handwritten Signature]*
Üye *[Handwritten Signature]*
Üye *[Handwritten Signature]*
Üye *[Handwritten Signature]*

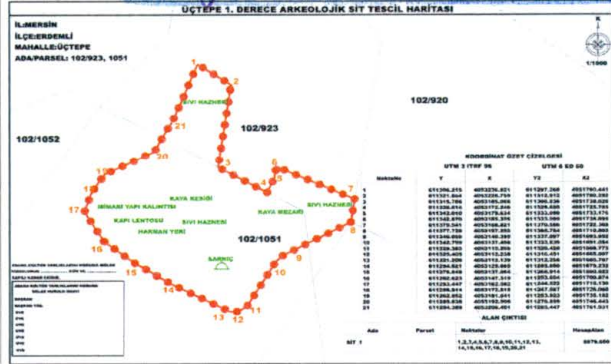
REVİZYON

G.M.E.E.A.Y.K ONAYI : / / 20...



HARİTALAR, FOTOĞRAFLAR :

Adana Kültür Varlıklarını
Koruma Bölge Kurulunun
29.12.2022 gün 15.684 sayılı
Karar Ekidir





3
K