

T.C.
KÜLTÜR VE TURİZM BAKANLIĞI
ADANA KÜLTÜR VARLIKLARINI KORUMA BÖLGE KURULU
KARAR


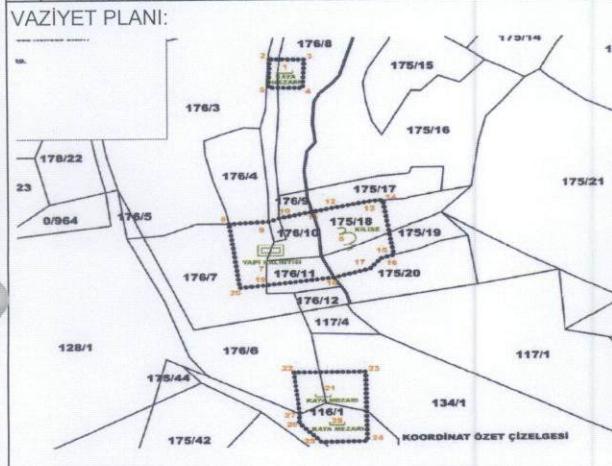
TOPLANTI TARİHİ VE NO: 15.12.2022-504
KARAR TARİHİ VE NO :15.12.2022-15608

TOPLANTI YERİ
ADANA

Mersin İli, Yenişehir İlçesi, Uzunkaş Mahallesi, özel mülkiyete ait 176 ada 8 parselde tespit edilen bir adet kaya mezarının, özel mülkiyete ait 176 ada 6 parsel ile maliye hazinesine ait 116 ada 1 parsel ve 134 ada 1 parselde tespit edilen iki adet kaya mezarının, özel mülkiyete ait 175 ada 18 parselde tespit edilen kilise kalıntısının, özel mülkiyete ait 176 ada 7 ve 10 parsellerde tespit edilen yapı kalıntısının tesciline ilişkin; Mersin Valiliği İl Kültür ve Turizm Müdürlüğü'nün 11.02.2022 gün ve 2198512 sayılı yazısı ve eki Mersin Müze Müdürlüğü uzmanlarınca hazırlanmış 02.02.2022 günlü uzman raporu, Adana Kültür Varlıklarını Koruma Bölge Kurulu Müdürlüğü'nün 07.09.2022 gün ve 2888083 sayılı kurum görüşü talep yazısı, cevaben alınan Mersin Çevre, Şehircilik ve İklim Değişikliği İl Müdürlüğü'nün bila tarih ve 4516986 sayılı yazısı, Enerji ve Tabii Kaynaklar Bakanlığı Maden ve Petrol İşleri Genel Müdürlüğü'nün 28.09.2022 gün ve 2022351096 sayılı yazısı, Yenişehir Belediyesi Fen İşleri Müdürlüğü'nün 29.09.2022 gün ve 59383 sayılı yazısı, Mersin Büyükşehir Belediyesi İmar ve Şehircilik Daire Başkanlığı'nın 04.10.2022 gün ve 412231 sayılı yazısı, Karayolları 5. Bölge Müdürlüğü'nün 07.10.2022 gün ve 956781 sayılı yazısı, Bölge Kurulu Müdürlüğü uzmanlarının 29.09.2022 gün ve 1772317 sayılı yerinde inceleme raporu okundu, ekleri ve konunun işlem dosyası incelendi, yapılan görüşmeler sonucunda;

Mersin İli, Yenişehir ilçesi, Uzunkaş Mahallesi, özel mülkiyete ait 176 ada 8 parselde tespit edilen bir adet kaya mezarının, özel mülkiyete ait 176 ada 6 parsel ile maliye hazinesine ait 116 ada 1 parsel ve 134 ada 1 parselde tespit edilen iki adet kaya mezarının, özel mülkiyete ait 175 ada 18 parselde tespit edilen kilise kalıntısının, özel mülkiyete ait 176 ada 7 ve 10 parsellerde tespit edilen yapı kalıntısının 2863 sayılı yasanın 6. Maddesi kapsamında kaldıkları anlaşıldığından korunması gerekli taşınmaz kültür varlığı olarak tesciline, yapı gruplarının "1.grup yapı" olarak belirlenmesine, kararımız eki haritada gösterilen koruma alanı sınırlarının ve anıt fişinin uygun olduğuna karar verildi.

AVRUPA KONSEYİ		DOĞAL VE KÜLTÜREL VARLIKLARI KORUMA ENVANTERİ (D.K.V.K.E.)				ANIT		Envanter No:			
T Ü R K İ Y E		KÜLTÜR VARLIKLARI VE MÜZELER GENEL MÜDÜRLÜĞÜ						Harita No:			
İLİ:	MERSİN	İLÇESİ:	Yenişehir	MAHALLE / MEVKİİ:	Uzunkaş mh			1 2			
SOKAK / NO:		PAFTA:		ADA:	116-175 134-176	PARSEL:	1-1-18-6 -7-8	Koruma Grubu			
ADI:	3 adet Kaya Mezarı, Kilise ve yapı kalıntısı	YAPTIRAN:		YAPAN:		MİMARİ ÇAĞI:					
		YAPIM TARİHİ:		KİTABE:		VAKFIYE:					
GENEL TANIM:	Mersin ili, Yenişehir ilçesi, Uzunkaş mahallesi, 175 ada 18 parsel, 176 ada 6 parsel, 176 ada 7 parsel, 176 ada 8 parsel, 176 ada 10 parsel, 134 ada 1 parsel ve 116 ada 1 parsellerde tespit edilen kilise, yapı kalıntısı ve mezar kalıntıları.										
KORUNMUŞLUK DURUMU:	TAŞIYICI YAPI:		CEPHE DURUMU:		ÖRTÜ DURUMU:		İÇ YAPI DURUMU:		BEZEME DURUMU:		
A	İYİ	X	ORTA	C	KÖTÜ	A	B	C	A	B	C




GÖZLEMLER:	
BUGÜNKÜ SAHİBİ:	BAKIMDAN SORUMLU OLAN:
YAPILAN ONARIMLAR:	

AYRINTILI TANIM: 176 ada 8 parselde yol kenarındaki bir kaya kütesinin kuzey yamacında oda tipi kaya mezarı tespit edilmiştir. Dikdörtgen bir girişten girilen mezarın içerisine inen basamaklar ve kenarda klineler görülebilmektedir. Bu noktanın yaklaşık 80 metre güneyinde, yine yolun doğusunda 175 ada 18 parselde ise bir kilise kalıntısı görülmüştür. Üç adet yanyana dizilmiş yarım daire formu apsilerin ortada olanı yarım kubbesi dahil olmak üzere günümüze ulaşabilmiştir. Kuzey apsisi temel seviyesine kadar yıkılmış olup güney apsisi kubbe silmesine kadar kısmen ayakta. Apsislerin ortasında aydınlık pencerelerine yer verilmiştir. Kilisenin doğu cephesi düz olup apsiler dışı taşkın değildir. İçten ve dıştan düzgün kesme taş ve arasında kireç harç dolgululu moloz taş ile inşa edilmiştir. Kilisenin diğer beden duvarlarına dair izler görülebilmiştir. Kilisenin hemen üzerinde, yolun batısında patika yolun kenarında, 176 ada 7 ve 10 parsellerde anakayaya gömülü tek mekanlı bir yapı kalıntısı görülmüştür. Yapının fonksiyonu bu aşamada anlaşılamamıştır. Buranın yaklaşık 90 metre güneyindeki tepenin üzerinde, 176 ada 6 parsel, 134 ada 1 parsel ve 116 ada 1 parselin kesişim noktasında iki adet antik mezar görülmüştür. Mezarlarından biri oda tipi biri ise lahit tipidir.	TEKNİK BİLGİLER:	ISITMA SİSTEMİ:	
		SU:	KANALİZASYON:
		ELEKTRİK:	
		ÖZGÜN KULLANIMI:	
	BUGÜNKÜ KULLANIMI:		
	ÖNERİLEN KULLANIMI:		
	HAZIRLAYANLAR:		
	Dr.Kenan BEŞALTI Sanat Tarihçisi		

YAYIN DİZİNİ:	Adana Kültür Varlıklarını Koruma Bölge Kurulu Onayı		EKLER	TEŞCİL:
	Başkan	Adana Kültür Varlıklarını Koruma Bölge Kurulunun 15.12.2018 tarihli 15608 sayılı Karar Ekidir		x KARAR NO:
	Başkan Yrd.			KARAR TARİHİ:
	Üye			REVİZYON:
Üye			x	
Üye				
Üye				
Üye				
Üye				

FOTOĞRAF:



Pl. 4 - 52

UZUNKAŞ KİLİSE VE KAYA MEZARLARI TESCİL VE KORUNMA ALANLARI HARİTASI

İL: MERSİN

İLÇE: YENİŞEHİR

MAHALLE: UZUNKAŞ

ADA/PARSEL: 176/8, TH - 176/7, 176/10, 176/11, 175/18, 175/19 - 176/6, 134/1, 116/1

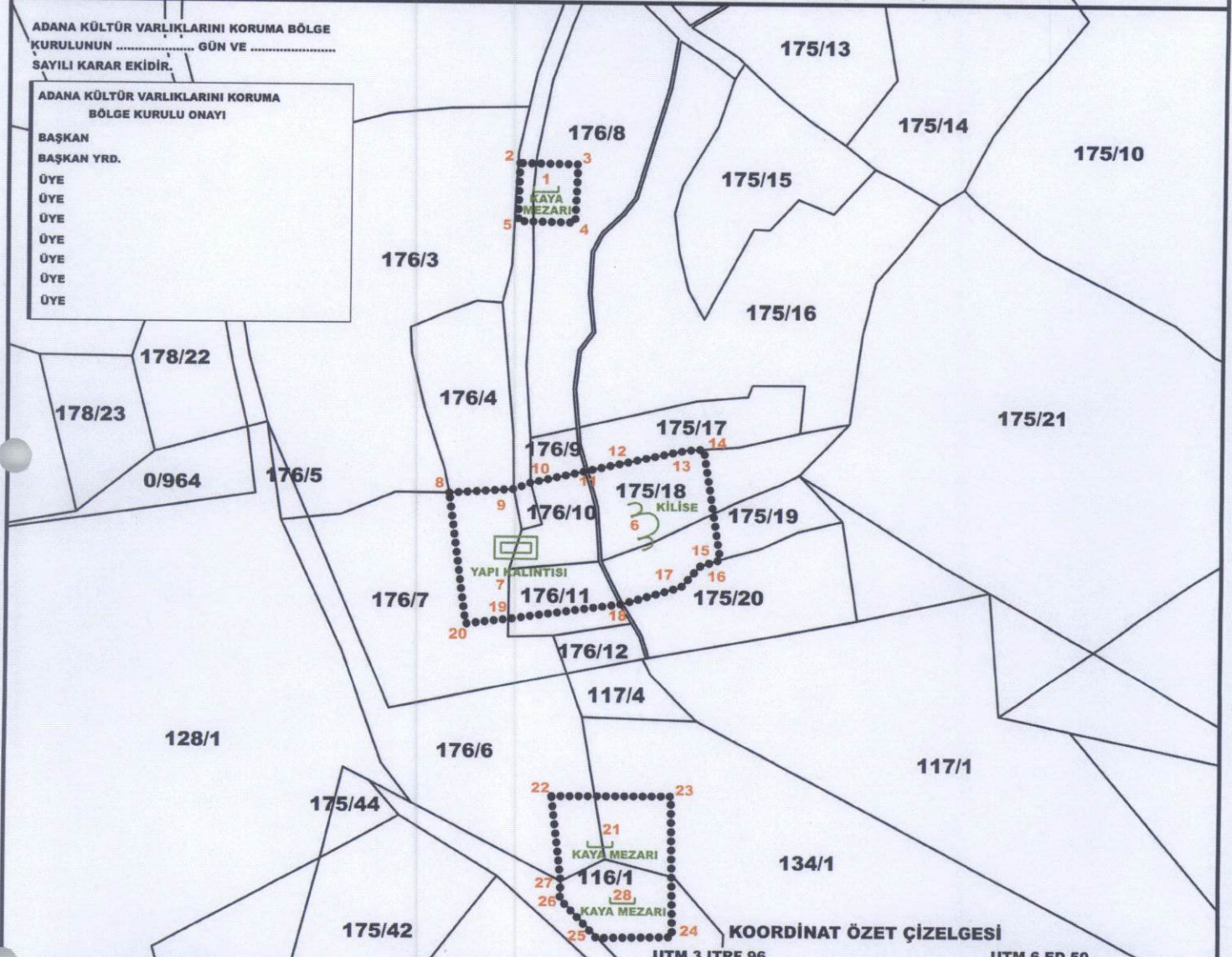


1/1500

ADANA KÜLTÜR VARLIKLARINI KORUMA BÖLGE KURULUNUN GÜN VE SAYILI KARAR EKİDİR.

ADANA KÜLTÜR VARLIKLARINI KORUMA BÖLGE KURULU ONAYI

BAŞKAN
BAŞKAN YRD.
ÜYE
ÜYE
ÜYE
ÜYE
ÜYE
ÜYE



KOORDİNAT ÖZET ÇİZELGESİ

UTM 3 ITRF 96

UTM 6 ED 50

Nokta No	(UTM)Universal		ITRF96 (Internationa		(UTM)Universal		ED50 (European Datum	
	Y	Trans	X	Y2	Trans	X2	Datum	
1	629699.880		4081455.586	629683.696		4079998.023		
2	629693.388		4081462.593	629677.207		4080005.026		
3	629707.729		4081462.393	629691.542		4080004.827		
4	629707.134		4081448.119	629690.947		4079990.558		
5	629693.032		4081448.397	629676.851		4079990.836		
6	629720.888		4081371.553	629704.696		4079914.022		
7	629688.875		4081360.548	629672.696		4079903.022		
8	629676.825		4081381.366	629660.650		4079923.832		
9	629692.733		4081382.349	629676.552		4079924.814		
10	629696.865		4081383.989	629680.682		4079926.454		
11	629710.333		4081386.926	629694.144		4079929.389		
12	629711.020		4081387.088	629694.831		4079929.551		
13	629735.191		4081392.284	629718.993		4079934.745		
14	629739.506		4081392.589	629723.307		4079935.050		
15	629743.829		4081365.253	629727.628		4079907.725		
16	629738.863		4081363.660	629722.664		4079906.133		
17	629734.165		4081358.463	629717.968		4079900.938		
18	629719.897		4081354.292	629703.705		4079896.769		
19	629691.718		4081350.443	629675.538		4079892.921		
20	629681.114		4081349.240	629664.938		4079891.719		
21	629714.886		4081294.522	629698.696		4079837.022		
22	629702.774		4081306.996	629686.589		4079849.491		
23	629732.258		4081307.131	629716.061		4079849.626		
24	629732.836		4081272.339	629716.639		4079814.847		
25	629714.114		4081272.005	629697.924		4079814.513		
26	629705.086		4081281.604	629688.900		4079824.109		
27	629705.241		4081286.018	629689.055		4079828.521		
28	629720.888		4081281.517	629704.696		4079824.022		

Adana Kültür Varlıklarını Koruma Bölge Kurulu Onayı

Başkan
Başkan Yrd.
Üye
Üye
Üye
Üye
Üye
Üye

ALAN ÇIKTISI

Ada	Alan
KORUNMA ALANI(1)	202.554
KORUNMA ALANI(2)	2068.752
KORUNMA ALANI(3)	938.837

LEJANT
..... KORUNMA ALANI SINIRI
—— KADASTRAL PARSEL SINIRI

HAZIRLAYANLAR
DR. KENAN BEŞALTI
SANAT TARİHÇİ
HÜSEYİN TEKİN
ARKEOLOĞ
SERKAN KANARIĞ
SANAT TARİHÇİ