

T.C.
KÜLTÜR ve TURİZM BAKANLIĞI
KÜTAHYA KÜLTÜR VARLIKLARINI KORUMA BÖLGE KURULU
KARAR

Toplantı Tarihi ve No : 30.03.2023-406
Karar Tarihi ve No : 30.03.2023-7279

43.09/10
Toplantı Yeri
KÜTAHYA

Kütahya ili, Aslanapa ilçesi, Ortaca köyünde yer alan Eskişehir Kültür ve Tabiat Varlıklarını Koruma Kurulunun 28.09.2001 tarih ve 1617 sayılı kararı ile Kepez I ve Kepez II 1. Derece Arkeolojik Sit olarak tescil edilen sit alanına ilişkin; Taşınmaz Ulusal Envanter Sistemi (TUES) Projesi kapsamında sit sınırlarının koordinatlandırılarak sayısallaştırılması çalışması doğrultusunda, Kütahya Kültür Varlıklarını Koruma Bölge Kurulu Müdürlüğünün 02.02.2023 tarih ve 1876523 sayılı uzman raporu, faaliyetlerinin etkilendiği kurumlardan kurum görüşlerinin bildirilmesinin istendiği, Kütahya Kültür Varlıklarını Koruma Bölge Kurulu Müdürlüğünün 08.02.2023 tarih ve E-3467929 sayılı yazısı ve eki, alana ilişkin kadastro haritasının Kütahya Kültür Varlıklarını Koruma Bölge Kurulu Müdürlüğünün 09.02.2023 tarih ve E-3468169 sayılı yazısı ve ekleri, istenen kurum görüşlerinin iletildiği; İller Bankası A.Ş. Eskişehir Bölge Müdürlüğünün 10.02.2023 tarih ve E-5807 sayılı yazısı, Enerji Tabii Kaynaklar Bakanlığı, Maden ve Petrol İşleri Genel Müdürlüğünün 13.02.2023 tarih ve E-2023077827 sayılı yazısı ve ekleri, Karayolları Genel Müdürlüğü, 14. Bölge Müdürlüğünün 14.02.2023 tarih ve E-1089781 sayılı yazısı, Kütahya Valiliği, Çevre, Şehircilik ve İklim Değişikliği İl Müdürlüğünün 14.02.2023 tarih ve E-5748281 sayılı yazısı, Tarım ve Orman Bakanlığı, Devlet Su İşleri Genel Müdürlüğü, 3.Bölge Müdürlüğünün 15.02.2023 tarih ve E-3166090 sayılı yazısı, Tarım ve Orman Bakanlığı, 5.Bölge Müdürlüğünün 27.02.2023 tarih ve E-9019303 sayılı yazısı ve ekleri, Kütahya İl Özel İdaresi, İmar ve Kentsel İyileştirme Müdürlüğünün 06.03.2023 tarih ve E-40312 sayılı yazısı, Kültür ve Turizm Bakanlığı, Yatırım ve İşletmeler Genel Müdürlüğünün 08.03.2023 tarih ve E-3523094 sayılı yazısı; Kütahya Valiliği, Kadastro Müdürlüğünün 14.02.2023 tarih ve E-7858989 sayılı yazısı ve ekleri, Kütahya Kültür Varlıklarını Koruma Bölge Kurulu Müdürlüğü uzmanlarınca hazırlanan Müdürlük evrakına 28.03.2023 tarih ve 1968704 sayı ile kayıtlı rapor okundu, ekleri ve işlem dosyası incelendi, yapılan görüşmeler sonucunda;

Kütahya ili, Aslanapa ilçesi, Ortaca köyünde yer alan Eskişehir Kültür ve Tabiat Varlıklarını Koruma Kurulunun 28.09.2001 tarih ve 1617 sayılı kararı ile Kepez I ve Kepez II 1. Derece Arkeolojik Sit olarak tescil edilen sit alanına ilişkin; Taşınmaz Ulusal Envanter Sistemi (TUES) Projesi kapsamında sit sınırlarının koordinatlandırılarak sayısallaştırılmasına yönelik Kütahya Kültür Varlıklarını Koruma Bölge Kurulu Müdürlüğü uzmanlarınca yapılan çalışma sonucunda hazırlanan 02.02.2023 tarihli rapor doğrultusunda; Kepez I ve Kepez II Tümülsüleri 1. derece arkeolojik sit sınırlarını yeniden düzenleyen 1/25000 ölçekli sit harita, kadastro paftası, şerh konulacak parseller listesi ve tescil fişinin onaylanmasının uygun olduğuna, söz konusu alanda geçiş dönemi koruma esasları ve kullanma koşulları olarak Koruma Yüksek Kurulunun 05.11.1999 tarih ve 658 sayılı ilke kararının ilgili maddelerinin geçerli olduğuna, karar verildi.

AVRUPA KONSEYİ	DOĞAL ve KÜLTÜREL VARLIKLARI KORUMA ENVANTERİ D.K.V.K.E	SİT	ENVANTER NO:
TÜRKİYE	KÜLTÜR VARLIKLARI VE MÜZELER GENEL MÜDÜRLÜĞÜ		HARİTA NO:
İLİ: KÜTAHYA	İLÇESİ: ASLANAPA	MAHALLE,KÖY VEYA MEVKİİ: Ortaca Köyü	KADASTRO: PAFTA: ADA: PARSEL

ADI: Kepez I ve Kepez II Tümülüsleri

GENEL TANIM: Kütahya ili, Aslanapa ilçesi, Ortaca köyünde yer alan Kepez I ve Kepez II Tümülüsleri'nin sayısallaştırılmasına yönelik Tümülüsler üzerinde ve etrafında inceleme çalışmaları yapılmış olup, bu incelemeler esnasında az sayıda arkeolojik buluntu (seramik) tespit edilmiştir. Söz konusu höyük yüzeyinin ham toprak ve otlarla kaplı olduğu görülmüştür. Alana ait sit sınırları 1/25000 ölçekli sayısal olmayan haritalar üzerine kısmen elle işaretlenmiş olduğundan, alanda alınan koordinatlar ile onaylı sit sınırları arasında farklılık olduğu tespit edilmiştir. Bakanlığımızca yürütülen TUES projesi kapsamında coğrafi bilgi sistemine aktarılmak üzere Kepez I ve II Tümülüslerine ait sit sınırlarının sayısallaştırma çalışması gerçekleştirilmiş, Kepez I, Kepez II Tümülüs ve çevreleri yürünerek GPS ile koordinat değerleri alınmıştır.

ŞİMDİKİ TEHLİKELER: İzinsiz kazı ve doğal tahribata açıktır.

ŞİMDİKİ DURUM:

SİT POTANSİYELİ: Arkeolojik Sit

KORUMA DERECE: 1. (birinci) Derece Arkeolojik Sit

ŞİMDİKİ KORUMA: Koruma mevcut değil

HAZIRLAYANLAR:


Burcu ÜREN
Arkeolog


Yunus Emre ARKIN
Arkeolog

ÖNERİLEN KORUMA: Kolluk Kuvvetleri

KONTROL EDEN:


Mehmet Ali KARAKAYA
Müdür

KURUL KARARLARI NO: 30.03.2023-7279

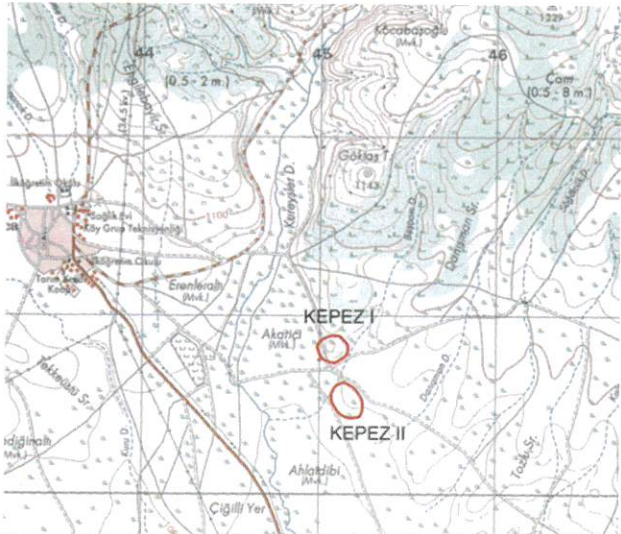
YAYIN DİZİSİ:


REVİZYON:

GÖZLEMLER:

KURUL ONAYI:

HARİTALAR, FOTOĞRAFLAR:





T.C
KÜLTÜR VE TURİZM BAKANLIĞI
Kütahya Kültür Varlıklarını
Koruma Bölge Kurulu Müdürlüğü

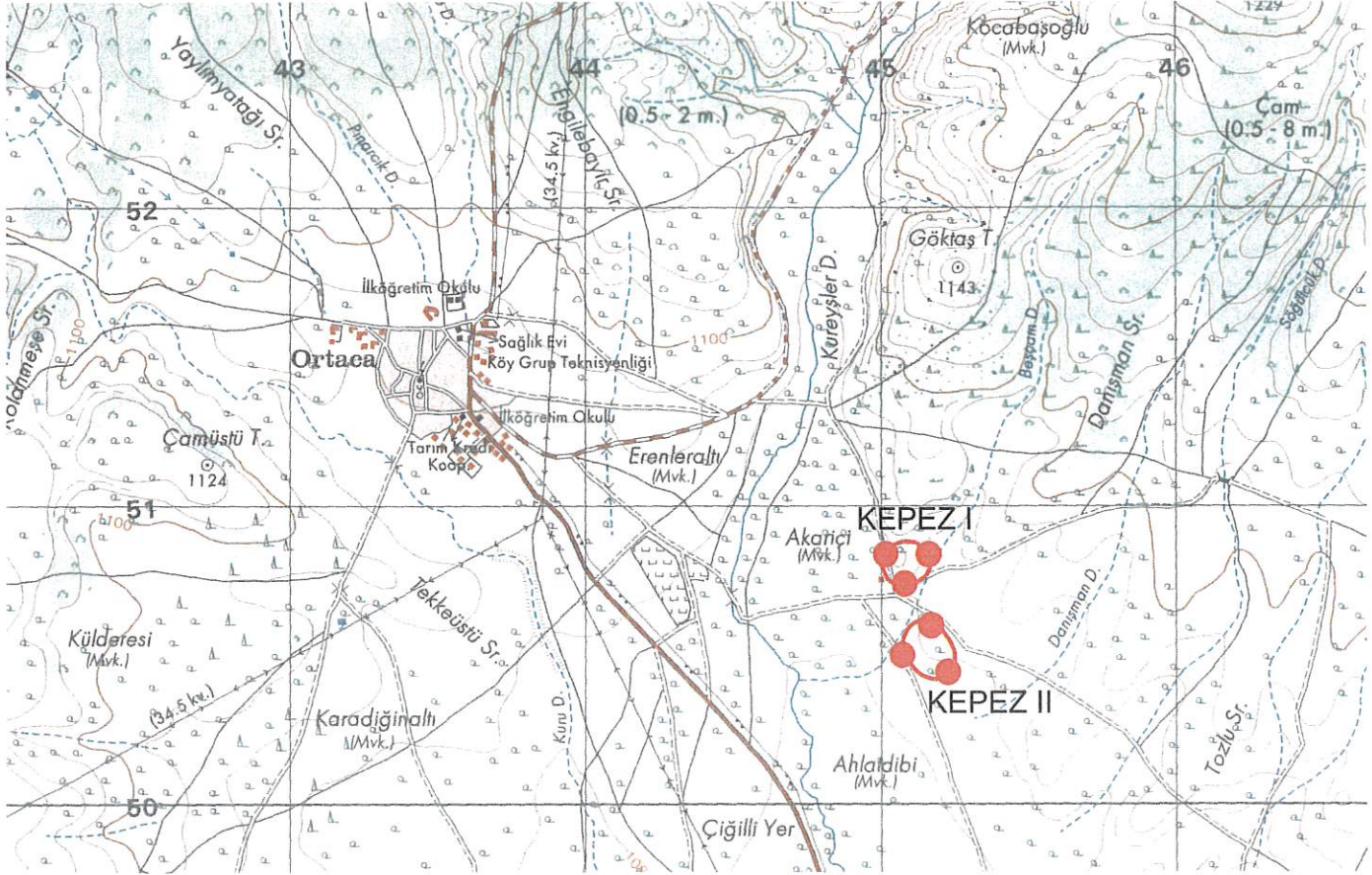
KÜTAHYA
KÜLTÜR VARLIKLARINI KORUMA
BÖLGE KURULUNUN
30/03/2023 TARİH VE 7279
SAYILI KARAR EKİDİR.


Yunus Emre ARKIN
Arkeolog


Mehmet Ali K. ARKIN
Müdür

KÜTAHYA, ASLANAPA İLÇESİ, ORTACA KÖYÜ
KEPEZ I VE KEPEZ II TÜMÜLSÜLERİ
I.DERECE ARKEOLOJİK SİT

1/25000



Pafta: J23-B4

KEPEZ I KOORDİNATLARI

—●— : I.Derece Arkeolojik Sit
Kepez I Alan: 19665.00 m²
Kepez II Alan: 25887.00 m²

UTM 6 derecelik dilime esas ITRF 96
datumu koordinat değerleri

UTM 3 derecelik dilime esas ITRF 96
datumu koordinat değerleri

Nokta No	Y	X
1	744973.612	4350674.428
2	745007.611	4350692.428
3	745033.611	4350700.428
4	745077.611	4350696.428
5	745122.611	4350648.429
6	745123.611	4350611.429
7	745110.611	4350584.429
8	745074.611	4350561.429
9	745058.611	4350549.429
10	745031.611	4350548.429
11	745001.612	4350558.429
12	744980.612	4350568.429
13	744965.612	4350594.429
14	744949.612	4350636.429
15	744958.612	4350657.428

Nokta No	Y	X
1	486165.861	4348581.704
2	486200.427	4348598.561
3	486226.669	4348605.692
4	486270.497	4348600.238
5	486313.866	4348550.789
6	486313.639	4348513.789
7	486299.756	4348487.244
8	486263.026	4348465.458
9	486246.642	4348453.999
10	486219.633	4348453.894
11	486189.992	4348464.879
12	486169.342	4348475.566
13	486155.217	4348502.040
14	486140.623	4348544.533
15	486150.311	4348565.216

KEPEZ II KOORDİNATLARI

UTM 6 derecelik dilime esas ITRF 96
datumu koordinat değerleri

UTM 3 derecelik dilime esas ITRF 96
datumu koordinat değerleri

Nokta No	Y	X
16	745096.611	4350438.430
17	745122.611	4350429.430
18	745161.611	4350405.430
19	745190.610	4350367.431
20	745206.610	4350331.431
21	745207.610	4350285.431
22	745198.778	4350265.713
23	745178.745	4350243.885
24	745137.611	4350237.431
25	745103.611	4350247.431
26	745083.611	4350259.431
27	745065.611	4350277.431
28	745042.611	4350311.431
29	745032.612	4350335.431
30	745030.612	4350371.430
31	745047.611	4350408.430
32	745064.611	4350424.430

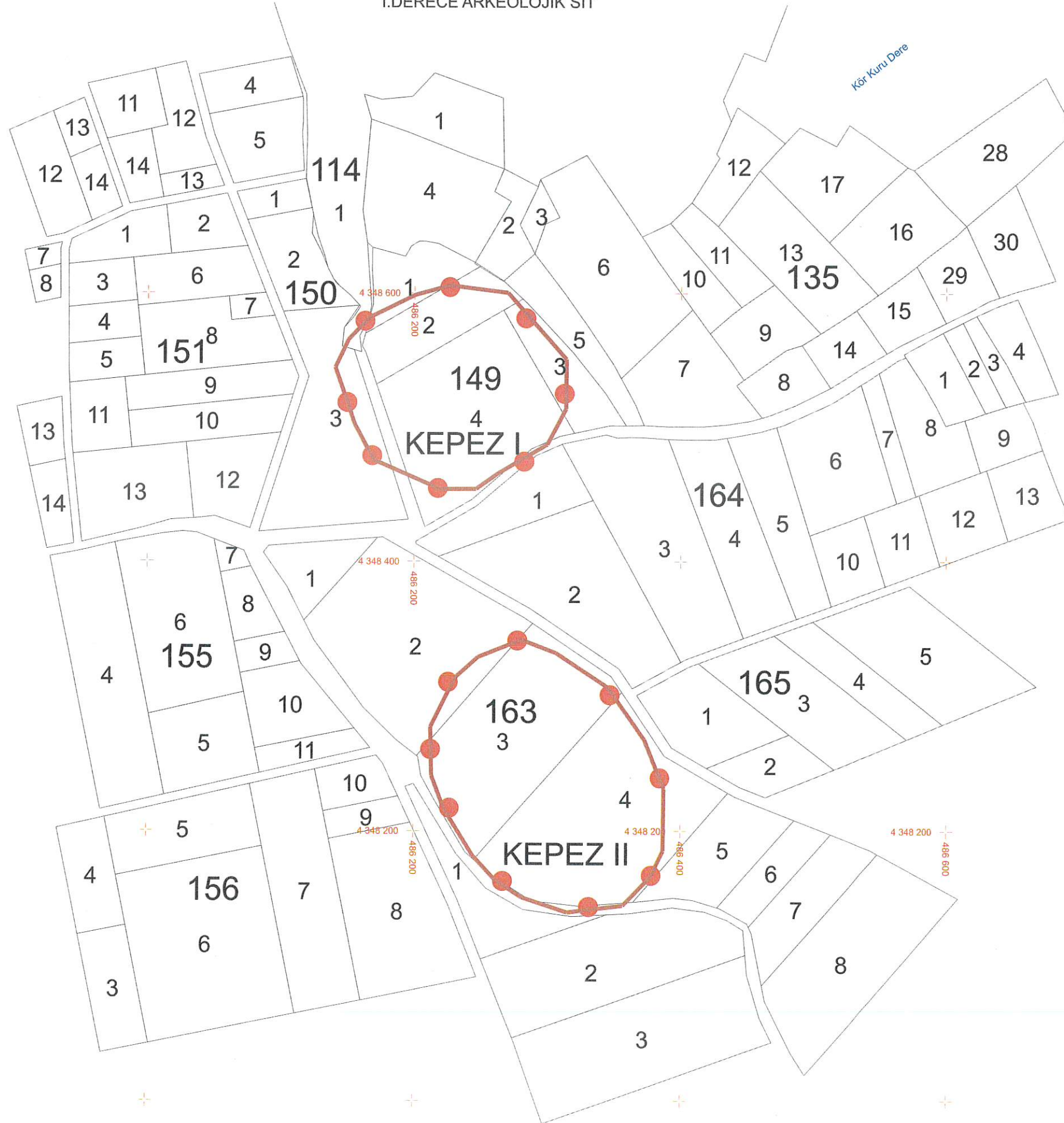
Nokta No	Y	X
16	486280.930	4348341.838
17	486306.609	4348331.985
18	486344.778	4348306.714
19	486372.493	4348267.787
20	486387.286	4348231.289
21	486386.761	4348185.297
22	486377.282	4348165.889
23	486356.544	4348144.744
24	486315.233	4348139.659
25	486281.594	4348150.777
26	486262.010	4348163.429
27	486244.622	4348182.010
28	486222.770	4348216.741
29	486213.574	4348241.051
30	486212.769	4348277.085
31	486230.980	4348313.489
32	486248.495	4348328.911

T.C
KÜLTÜR VE TURİZM BAKANLIĞI
Kütahya Kültür Varlıklarını
Koruma Bölge Kurulu Müdürlüğü

KÜTAHYA
KÜLTÜR VARLIKLARINI KORUMA
BÖLGE KURULU'NUN
30/03/2023 TARİH VE 7279
SAYILI KARAR EKİDİR



KÜTAHYA, ASLANAPA İLÇESİ, ORTACA KÖYÜ
KEPEZ I VE KEPEZ II TÜMÜLSLERİ
I.DERECE ARKEOLOJİK SİT



Pafta: J23-B4

1.Derece Arkeolojik Sit

Kepez I Alan: 19665.00 m²

Kepez II Alan: 25887.00 m²

KEPEZ I KOORDİNATLARI

UTM 3 derecelik dilime esas ITRF 96
datumu koordinat değerleri

Nokta No	Y	X
1	486165.861	4348581.704
2	486200.427	4348598.561
3	486226.669	4348605.692
4	486270.497	4348600.238
5	486313.866	4348550.789
6	486313.639	4348513.789
7	486299.756	4348487.244
8	486263.026	4348465.458
9	486246.642	4348453.999
10	486219.633	4348453.894
11	486189.992	4348464.879
12	486169.342	4348475.566
13	486155.217	4348502.040
14	486140.623	4348544.533
15	486150.311	4348565.216

KEPEZ II KOORDİNATLARI

UTM 3 derecelik dilime esas ITRF 96
datumu koordinat değerleri

Nokta No	Y	X
16	486280.930	4348341.838
17	486306.609	4348331.985
18	486344.778	4348306.714
19	486372.493	4348267.787
20	486387.286	4348231.289
21	486386.761	4348185.297
22	486377.282	4348165.889
23	486356.544	4348144.744
24	486315.233	4348139.659
25	486281.594	4348150.777
26	486262.010	4348163.429
27	486244.622	4348182.010
28	486222.770	4348216.741
29	486213.574	4348241.051
30	486212.769	4348277.085
31	486230.980	4348313.489
32	486248.495	4348328.911

T.C
KÜLTÜR VE TURİZM BAKANLIĞI
Kütahya Kültür Varlıklarını
Koruma Bölge Kurulu Müdürlüğü

KÜTAHYA
KÜLTÜR VARLIKLARINI KORUMA
BÖLGE KURULU'NUN
30/03/2023 TARİH VE 7279
SAYILI KARAR EKİDİR



ESKİŐEHİR KÜLTÜR VE TABİAT VARLIKLARINI KORUMA BÖLGE KURULU'NUN 28.09.2001 TARİH
VE 1617 SAYILI KARARI İLE TESCİLLENEN
KÜTAHYA KÜLTÜR VARLIKLARINI KORUMA BÖLGE KURULU'NUN 30/03/2023 TARİH VE 7279
SAYILI KARARI İLE SAYISALLAŐTIRILAN KEPEZ I TÖMÖLÖSÖ İ.DERECE ARKEOLOJİK SİT
İÇERİSİNDE KALAN PARSELLERİN LİSTESİ

SIRA NO	İLİ	İLÇESİ	KÖYÜ/MAH	PAFTA	ADA	PARSEL	PARSELİN ŐERH KONULACAK KISMI
1	Kütahya	Aslanapa	Ortaca	j23b4	114	1	Bir Kısmı
2	Kütahya	Aslanapa	Ortaca	j23b4	149	1	Bir Kısmı
3	Kütahya	Aslanapa	Ortaca	j23b4	149	2	Büyük Bir Kısmı
4	Kütahya	Aslanapa	Ortaca	j23b4	149	3	Bir Kısmı
5	Kütahya	Aslanapa	Ortaca	j23b4	149	4	Büyük Bir Kısmı
6	Kütahya	Aslanapa	Ortaca	j23b4	150	3	Bir Kısmı

ESKİŐEHİR KÜLTÜR VE TABİAT VARLIKLARINI KORUMA BÖLGE KURULU'NUN 28.09.2001
TARİH VE 1617 SAYILI KARARI İLE TESCİLLENEN
KÜTAHYA KÜLTÜR VARLIKLARINI KORUMA BÖLGE KURULU'NUN 30/03/2023 TARİH VE 7279
SAYILI KARARI İLE SAYISALLAŐTIRILAN KEPEZ II TÖMÖLÖSÖ İ.DERECE ARKEOLOJİK SİT
İÇERİSİNDE KALAN PARSELLERİN LİSTESİ

1	Kütahya	Aslanapa	Ortaca	j23b4	163	2	Bir Kısmı
2	Kütahya	Aslanapa	Ortaca	j23b4	163	3	Büyük Bir Kısmı
3	Kütahya	Aslanapa	Ortaca	j23b4	163	4	Büyük Bir Kısmı

T.C.
KÜLTÜR VE TURİZM BAKANLIĐI
Kütahya Kültür Varlıklarını
Koruma Bölge Kurulu Müdürlüğü

KÜTAHYA
KÜLTÜR VARLIKLARINI KORUMA
BÖLGE KURULU'NUN
30.3.2023 TARİH VE 7279
SAYILI KARAR EKİDİR

