

T.C.
KÜLTÜR ve TURİZM BAKANLIĞI
KÜTAHYA KÜLTÜR VARLIKLARINI KORUMA BÖLGE KURULU
KARAR

Toplantı Tarihi ve No : 30.03.2023- 406
Karar Tarihi ve No : 30.03.2023- 7289

64.03/91
Toplantı Yeri
KÜTAHYA

Uşak ili, Karahallı ilçesi, Buğdaylı Mahallesi ve Kaykılı köyü sınırlarında tespit edilen kültür varlıklarının değerlendirilmesi istemine ilişkin Buğdaylı Mahallesi muhtarı Kadir ÖZEN'in 09.01.2023 tarihli başvurusu, kurum görüşlerinin bildirilmesinin istendiği, Kütahya Kültür Varlıklarını Koruma Bölge Kurulu Müdürlüğünün 03.02.2023 tarih ve 3456265 sayılı yazısı ve ekleri, alana ilişkin kadastro haritasının istenildiği Kütahya Kültür Varlıklarını Koruma Bölge Kurulu Müdürlüğünün 03.02.2023 tarih ve 3456297 sayılı yazısı ve ekleri, istenen kurum görüşlerinin iletildiği; Devlet Su İşleri 2. Bölge Müdürlüğünün 07.02.2023 tarih ve 3152543 sayılı yazısı, İller Bankası Anonim Şirketi, İzmir Bölge Müdürlüğünün 10.02.2023 tarih ve 5774 sayılı yazısı, Yatırım ve İşletmeler Genel Müdürlüğünün 20.02.2023 tarih ve 3483525 sayılı yazısı, Karayolları 2. Bölge Müdürlüğünün 21.02.2023 tarih ve 1096126 sayılı yazısı, Uşak İl Özel İdaresi, İmar ve Kentsel İyileştirme Müdürlüğünün 27.02.2023 tarih ve 38064 sayılı yazısı, Uşak Çevre, Şehircilik ve İklim Değişikliği İl Müdürlüğünün 28.02.2023 tarih ve 5831570 sayılı yazısı, Tarım ve Orman Bakanlığı, 5. Bölge Müdürlüğünün 14.03.2023 tarih ve 9192882 sayılı yazısı, Maden ve Petrol İşleri Genel Müdürlüğü, Özel Alanlar ve Harita Dairesi Başkanlığının 15.03.2023 tarih ve 2023147728 sayılı yazısı, alana ilişkin kadastro haritasının iletildiği Uşak Kadastro Müdürlüğünün 29.03.2023 tarih ve 8321162 sayılı yazısı ve eki ile Kütahya Kültür Varlıklarını Koruma Bölge Kurulu Müdürlüğü uzmanlarınca hazırlanan Müdürlük evrakına 30.03.2023 tarih ve 1974170 sayı ile kayıtlı rapor okundu, ekleri ve işlem dosyası incelendi, yapılan görüşmeler sonucunda;

Uşak ili, Karahallı ilçesi, Buğdaylı Mahallesi ve Kaykılı köyü sınırlarında tespit edilen Buğdaylı Kalesi ve Arkeolojik Yerleşimi'nin, Kütahya Kültür Varlıklarını Koruma Bölge Kurulu Müdürlüğü uzmanlarınca hazırlanan 30.01.2023 tarihli uzman raporu ve 2863 Sayılı Kültür ve Tabiat Varlıklarını Koruma Kanunu ve Korunması Gerekli Taşınmaz Kültür Varlıklarının ve Sitlerin Tespit ve Tescili Hakkında Yönetmeliğin ilgili hükümleri doğrultusunda 1. derece arkeolojik sit olarak tescil edilmesine, alana ilişkin hazırlanan sit sınırlarını gösteren 1/25000 ölçekli harita, kadastral harita, parsellere şerh listesinin ve tescil fişinin onaylanmasına; söz konusu alanda geçiş dönemi koruma esasları ve kullanma şartları olarak Koruma Yüksek Kurulunun 05.11.1999 tarih ve 658 sayılı ilke kararının ilgili maddelerinin geçerli olduğuna, karar verildi.




AVRUPA KONSEYİ	DOĞAL ve KÜLTÜREL VARLIKLARI KORUMA ENVANTERİ D.K.V.K.E	SİT	ENVANTER NO:
TÜRKİYE	KÜLTÜR VARLIKLARI VE MÜZELER GENEL MÜDÜRLÜĞÜ		HARİTA NO:
İli: Uşak	İLÇESİ: Karahallı	MAHALLE,KÖY VEYA MEVKİİ: Buğdaylı Mah.-Kaykılı köyü	KADASTRO: PAFTA: ADA: PARSEL


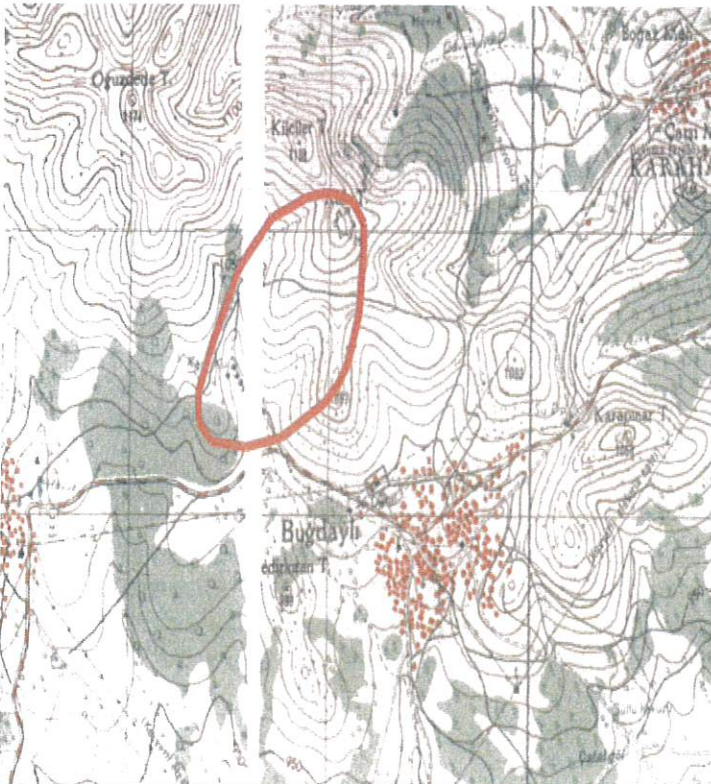
ADI: Buğdaylı Kalesi ve Arkeolojik Yerleşimi



GENEL TANIM: Söz konusu alan; Uşak ili, Merkez ilçesi, Buğdaylı Mahallesi'nin kuzeybatısında yer almaktadır. Kale olarak adlandırılan bölgede yoğun taş yığınları ile karşılaşılması olup az miktarda seramik buluntusu gözlemlenmiştir. Kale olarak adlandırılan dağın eteklerinde pişmiş toprak seramik parçalarına yoğun olarak rastlanılmaktadır. Yrd. Doç. Dr. Harun OY başkanlığında 08-18.09.2017 tarihleri arasında gerçekleştirilen arkeolojik yüzey araştırması çalışması sonrasında hazırlanan sonuç raporunda; Buğdaylı köyü araştırmalarında köyün 1 km kuzeybatısında yer alan Kiliseler Mevkii veya Koru Mevkii denilen alanda Roma, Bizans dönemine ait nekropol alanının yer aldığı; Kale Mevkiinde yapılan araştırmalarda ise yöredeki kayrak taşlarından yapılmış bir kalenin olduğunun tespit edildiği, kalenin bölgeye hakim bir noktada yer aldığı ve gözetleme amaçlı olarak kurulmuş olduğu belirtilmektedir.

ŞİMDİKİ TEHLİKELER: İzinsiz kazı ve tarımsal tahribata açıktır.

ŞİMDİKİ DURUM:

SİT POTANSİYELİ: Arkeolojik sit	KORUMA DERECE: 1. derece arkeolojik sit
ŞİMDİKİ KORUMA: Koruma mevcut değil	HAZIRLAYANLAR: 27.03.2023  Burcu ÜREN Arkeolog  Yurus Emre ARKIN Arkeolog
ÖNERİLEN KORUMA: Kolluk Kuvvetleri	KONTROL EDEN:  Mehmet Ali KARAKAYA Müdür
YAYIN DİZİSİ:	KURUL KARARLARI NO:
GÖZLEMLER	REVİZYON:
HARİTALAR, FOTOĞRAFLAR:	KURUL ONAYI:





T.C
KÜLTÜR VE TURİZM BAKANLIĞI
Kütahya Kültür Varlıklarını
Koruma Bölge Kurulu Müdürlüğü

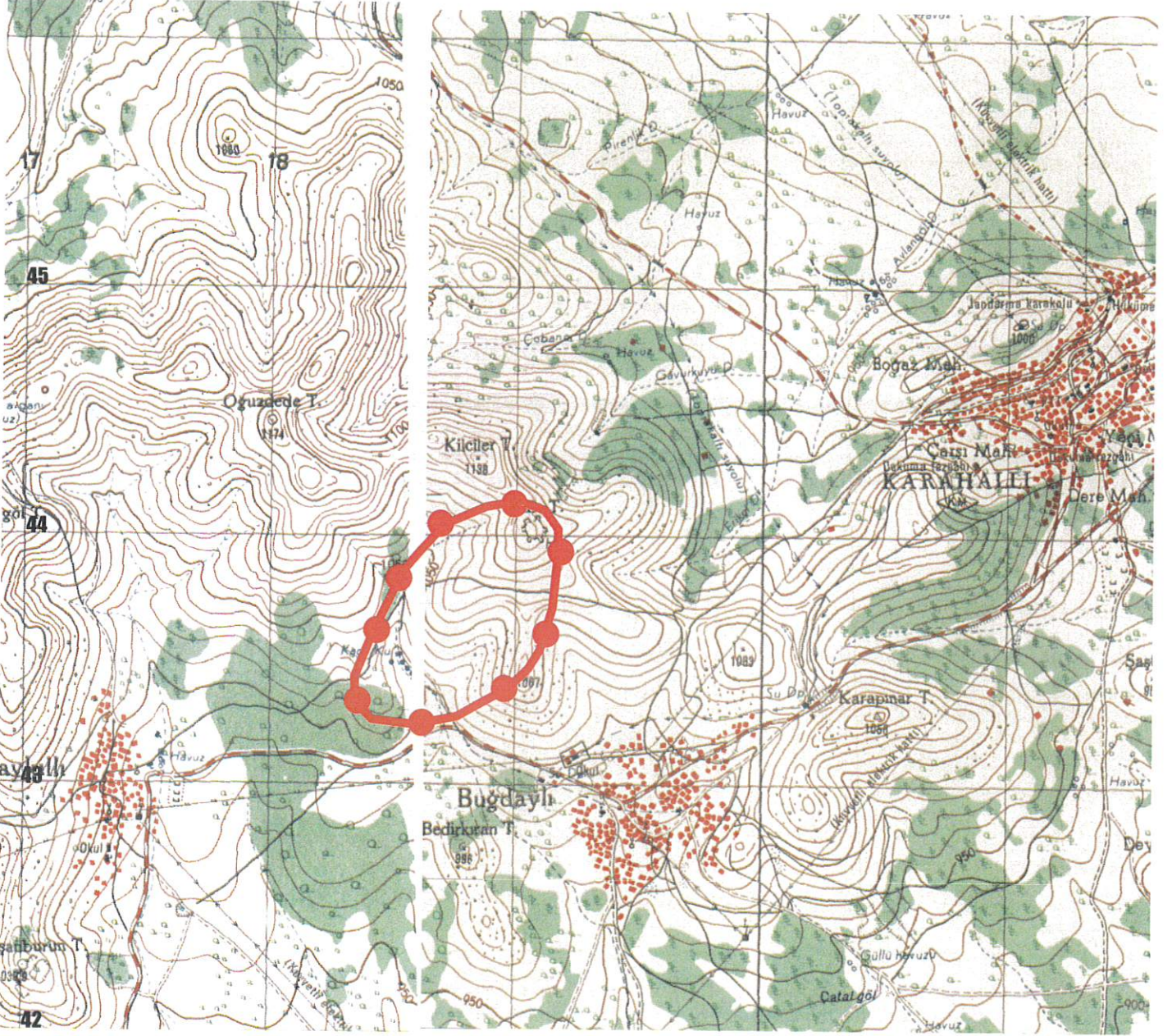
KÜTAHYA KÜLTÜR VARLIKLARINI
KORUMA BÖLGE KURULUNUN
30/03/2023 TARİH VE 7289
SAYILI KARAR EKİDİR


Burcu ÜREN
Arkeolog


ASLI GİBİDİR
Mehmet Ali KARAKAYA
Müdür

UŞAK İLİ,KARAHALLI İLÇESİ,BUĞDAYLI MAHALLESİ VE KAYKILLI KÖYÜ
BUĞDAYLI KALESİ VE ARKEOLOJİK YERLEŞİMİ
I.DERECE ARKEOLOJİK SİT

K
1/25000



Pafta Adı: L22-b3,L23-a4
Alan:515595.00 m²

 :I.Derece Arkeolojik Sit

UTM 6 derecelik dilime esas ED50
datumu koordinat değerleri

Nokta No	Y	X
1	718880.000	4244115.000
2	718980.000	4244133.000
3	719051.000	4244127.000
4	719120.000	4244102.000
5	719175.000	4244026.000
6	719175.000	4243923.000
7	719154.000	4243707.000
8	719103.000	4243536.000
9	719058.000	4243464.000
10	718983.000	4243392.000
11	718911.000	4243350.000
12	718765.000	4243269.000
13	718591.000	4243235.000
14	718418.000	4243256.000
15	718350.000	4243323.000
16	718348.000	4243428.000
17	718415.000	4243593.000
18	718539.000	4243853.000
19	718606.000	4243930.000
20	718710.000	4244043.000

UTM 3 derecelik dilime esas ED50
datumu koordinat değerleri

Nokta No	Y	X
1	456583.285	4242962.736
2	456683.800	4242977.478
3	456754.556	4242969.177
4	456822.696	4242941.954
5	456875.190	4242864.221
6	456871.847	4242761.293
7	456843.850	4242546.125
8	456787.334	4242376.900
9	456740.028	4242306.410
10	456662.743	4242236.895
11	456589.430	4242197.261
12	456440.902	4242121.056
13	456265.919	4242092.727
14	456093.720	4242119.328
15	456027.942	4242188.489
16	456029.352	4242293.482
17	456101.661	4242456.193
18	456234.016	4242711.988
19	456303.469	4242786.760
20	456411.065	4242896.305

T.C
KÜLTÜR VE TURİZM BAKANLIĞI
Kütahya Kültür Varlıklarını
Koruma Bölge Kurulu Müdürlüğü

KÜTAHYA
KÜLTÜR VARLIKLARINI KORUMA
BÖLGE KURULU'NUN
30/03/2023 TARİH VE 7289
SAYILI KARAR EKİDİR

AŞLI GİBİDİR


Mehmet Ali KARAKAYA
Müdür

UŞAK İLİ, KARAHALLI İLÇESİ, BUĞDAYLI MAHALLESİ VE KAYKILLI KÖYÜ
BUĞDAYLI KALESİ VE ARKEOLOJİK YERLEŞİMİ
I.DERECE ARKEOLOJİK SİT

Alan: 515595.00 m²

: I.Derece Arkeolojik Sit

UTM 3 derecelik dilime esas ED50
datumu koordinat değerleri

Nokta No	Y	X
1	456583.285	4242962.736
2	456683.800	4242977.478
3	456754.556	4242969.177
4	456822.696	4242941.954
5	456875.190	4242864.221
6	456871.847	4242761.293
7	456843.850	4242546.125
8	456787.334	4242376.900
9	456740.028	4242306.410
10	456662.743	4242236.895
11	456589.430	4242197.261
12	456440.902	4242121.056
13	456265.919	4242092.727
14	456093.720	4242119.328
15	456027.942	4242188.489
16	456029.352	4242293.482
17	456101.661	4242456.193
18	456234.016	4242711.988
19	456303.469	4242786.760
20	456411.065	4242896.305



BUĞDAYLI
101
32

T.C
KÜLTÜR VE TURİZM BAKANLIĞI
Kütahya Kültür Varlıklarını
Koruma Bölge Kurulu Müdürlüğü

KÜTAHYA
KÜLTÜR VARLIKLARINI KORUMA
BÖLGE KURULU'NUN
30/03/2023 TARİH VE 7289
SAYILI KARAR EKİDİR

ASLI GİBİDİR
Mehmet Ali KARAKAYA
Müdür

KÜTAHYA KÜLTÜR VARLIKLARINI KORUMA BÖLGE KURULU'NUN 30/03/2023 TARİH VE 7289 SAYILI KARARI İLE TESCİLLENEN I.DERECE ARKEOLOJİK SİT ÇERİSİNDE KALAN PARSELLERİN LİSTESİ

SIRA NO	İLİ	İLÇESİ	MAH/ KÖYÜ	PAFTA	ADA	PARSEL	PARSELİN ŞERH KONULACAK KISMI
1	Uşak	Karahallı	Buğdaylı	L22b3	101	32	Bir Kısım
2	Uşak	Karahallı	Buğdaylı	L22b3	101	50	Tamamı
3	Uşak	Karahallı	Buğdaylı	L22b3	101	51	Tamamı
4	Uşak	Karahallı	Buğdaylı	L22b3	101	52	Tamamı
5	Uşak	Karahallı	Buğdaylı	L22b3	101	53	Tamamı
6	Uşak	Karahallı	Buğdaylı	L22b3	101	54	Bir Kısım
7	Uşak	Karahallı	Buğdaylı	L22b3	101	68	Tamamı
8	Uşak	Karahallı	Buğdaylı	L22b3	101	69	Tamamı
9	Uşak	Karahallı	Buğdaylı	L22b3	101	70	Bir Kısım
10	Uşak	Karahallı	Buğdaylı	L22b3	101	71	Bir Kısım
11	Uşak	Karahallı	Buğdaylı	L22b3	101	72	Bir Kısım
12	Uşak	Karahallı	Buğdaylı	L22b3	101	74	Bir Kısım
13	Uşak	Karahallı	Buğdaylı	L22b3	101	75	Tamamı
14	Uşak	Karahallı	Buğdaylı	L22b3	101	76	Bir Kısım
15	Uşak	Karahallı	Buğdaylı	L22b3	101	77	Bir Kısım
16	Uşak	Karahallı	Buğdaylı	L22b3	101	78	Bir Kısım
17	Uşak	Karahallı	Buğdaylı	L22b3	123	3	Büyük Bir Kısım
18	Uşak	Karahallı	Buğdaylı	L22b3	123	5	Büyük Bir Kısım
19	Uşak	Karahallı	Buğdaylı	L22b3	123	6	Tamamı
20	Uşak	Karahallı	Buğdaylı	L22b3	123	7	Tamamı
21	Uşak	Karahallı	Buğdaylı	L22b3	123	8	Tamamı
22	Uşak	Karahallı	Buğdaylı	L22b3	123	9	Tamamı
23	Uşak	Karahallı	Buğdaylı	L22b3	123	1	Tamamı
24	Uşak	Karahallı	Buğdaylı	L22b3	123	2	Tamamı
25	Uşak	Karahallı	Buğdaylı	L22b3	123	10	Tamamı
26	Uşak	Karahallı	Buğdaylı	L22b3	123	11	Tamamı
27	Uşak	Karahallı	Buğdaylı	L22b3	123	12	Tamamı
28	Uşak	Karahallı	Buğdaylı	L22b3	123	13	Tamamı
29	Uşak	Karahallı	Buğdaylı	L22b3	123	14	Tamamı
30	Uşak	Karahallı	Kaykılı	L22b3	133	1	Bir Kısım
31	Uşak	Karahallı	Kaykılı	L22b3	148	5	Bir Kısım
32	Uşak	Karahallı	Kaykılı	L22b3	148	6	Büyük Bir Kısım
33	Uşak	Karahallı	Kaykılı	L22b3	148	7	Bir Kısım

T.C.

KÜLTÜR VE TURİZM BAKANLIĞI
Kütahya Kültür Varlıkları
Koruma Bölge Kurulu Müdürlüğü

KÜTAHYA
KÜLTÜR VARLIKLARINI KORUMA
BÖLGE KURULUNUN
30.3.2023 TARİH VE 7289
SAYILI KARAR EKİDİR

ASLI GİBİDİR

Mehmet Ali KAKARAYA
Müdür