

T.C.
KÜLTÜR ve TURİZM BAKANLIĞI
KÜTAHYA KÜLTÜR VARLIKLARINI KORUMA BÖLGE KURULU
KARAR

Toplantı Tarihi ve No : 30.03.2023-406
Karar Tarihi ve No : 30.03.2023-7306

64.00/1217
Toplantı Yeri
KÜTAHYA

Uşak ili, Merkez ilçesi, Ovademirler köyü sınırları dahilinde bulunan, Ovademirli Arkeolojik Yerleşiminin tescil edilmesine ilişkin; Uşak Valiliği, İl Kültür ve Turizm Müdürlüğünün 13.11.2022 tarih ve 3141456 sayılı yazısı, faaliyetleri etkilenen kurumlardan kurum görüşlerinin bildirilmesinin istendiği Kütahya Kültür Varlıklarını Koruma Bölge Kurulu Müdürlüğünün 30.11.2022 tarih ve 3199126 sayılı yazısı, alana ilişkin kadaströ haritasının istendiği Kütahya Kültür Varlıklarını Koruma Bölge Kurulu Müdürlüğünün 30.11.2022 tarih ve 3199164 sayılı yazısı, istenen kurum görüşlerinin iletildiği; Devlet Su İşleri Genel Müdürlüğü, 2. Bölge Müdürlüğünün 3081074 sayılı yazısı, Uşak Çevre, Şehircilik ve İklim Değişikliği İl Müdürlüğünün 5179973 sayılı yazısı, Uşak Belediye Başkanlığı, Plan ve Proje Müdürlüğünün 06.12.2022 tarih ve 56044 sayılı yazısı, İller Bankası Anonim Şirketi, İzmir Bölge Müdürlüğünün 09.12.2022 tarih ve E-58866400-202.99-50152 sayılı yazısı, Karayolları Genel Müdürlüğü, 2. Bölge Müdürlüğünün 08.12.2022 tarih ve 1020351 sayılı yazısı, Enerji ve Tabii Kaynaklar Bakanlığı, Maden ve Petrol İşleri Genel Müdürlüğünün 15.12.2022 tarih ve 2022498402 sayılı yazısı, Kültür ve Turizm Bakanlığı, Yatırım ve İşletmeler Genel Müdürlüğünün 19.12.2022 tarih ve 3265202 sayılı yazısı, Tarım ve Orman Bakanlığı 5. Bölge Müdürlüğünün 8607428 sayılı yazısı, Uşak Valiliği, Kadaströ Müdürlüğünün 7948686 sayılı yazısı ile Kütahya Kültür Varlıklarını Koruma Bölge Kurulu Müdürlüğü uzmanlarınca hazırlanan Müdürlük evrakına 27.03.2023 tarih ve 1968742 sayı ile kayıtlı rapor okundu, ekleri ve işlem dosyası incelendi, yapılan görüşmeler sonucunda;

Uşak ili, Merkez ilçesi, Ovademirler köyü sınırları dahilinde bulunan Ovademirli Arkeolojik Yerleşiminin, Müze Müdürlüğü uzmanlarınca hazırlanan 09.11.2022 tarihli rapor ile Kütahya Kültür Varlıklarını Koruma Bölge Kurulu Müdürlüğünün 29.11.2022 tarihli uzman raporu doğrultusunda 1. Derece Arkeolojik Sit olarak tescil edilmesine; alana yönelik hazırlanan tescil fişi, 1/25000 ölçekli harita, kadaströ paftası ile parsellere şerh listesinin onaylanmasına ve sit sınırları içerisinde geçiş dönemi koruma esasları ve kullanma şartları olarak, Kültür Varlıklarını Koruma Yüksek Kurulu'nun 05.11.1999 tarih ve 658 sayılı ilke kararının ilgili maddelerinin geçerli olduğuna, karar verildi.

AVRUPA KONSEYİ	DOĞAL ve KÜLTÜREL VARLIKLARI KORUMA ENVANTERİ D.K.V.K.E	SİT	ENVANTER NO:
TÜRKİYE	KÜLTÜR VARLIKLARI VE MÜZELER GENEL MÜDÜRLÜĞÜ		HARİTA NO:

İLİ: Uşak	İLÇESİ: Merkez	MAHALLE,KÖY VEYA MEVKİİ: Ovademirler	KADASTRO: PAFTA: ADA: PARSEL:
-----------	----------------	---	-------------------------------------

ADI: Ovademirli Arkeolojik Yerleşimi

GENEL TANIMI: Ovademirli Arkeolojik Yerleşimi, Uşak ili, Merkez ilçesi, Ovademirler köyü sınırları içerisinde, köyün güneyinde yer almaktadır. Ovademirli Arkeolojik Yerleşimi köy merkezine yaklaşık 2.5 km uzaklıkta olup, etrafında sıklıkla tarım arazisi bulunduğu gözlemlenmektedir. Söz konusu Sit Alanı içerisinde PT seramik ve kiremit parçaları ile karşılaşmış olup bu parçaların Roma Dönemine ait olduğu düşünülmektedir.

ŞİMDİKİ TEHLİKELER: Kaçak kazı ve doğal tahribata açık

KORUMA DERECESİ: 1. Derece Arkeolojik Sit

ŞİMDİKİ DURUM:

SİT POTANSİYELİ: 1. Derece Arkeolojik Sit

HAZIRLAYANLAR: 24.03.2023

Oğuzhan PEKŞEN
Arkeolog

Cem PALA
Arkeolog

ŞİMDİKİ KORUMA: Korumasız

KONTROL EDEN:

Mehmet Ali KARAKAYA
Müdür

ÖNERİLEN KORUMA: Jandarma ve Elvanlar mahallesi Muhtarlığı

KURUL KARARLARI NO:

YAYIN DİZİSİ:

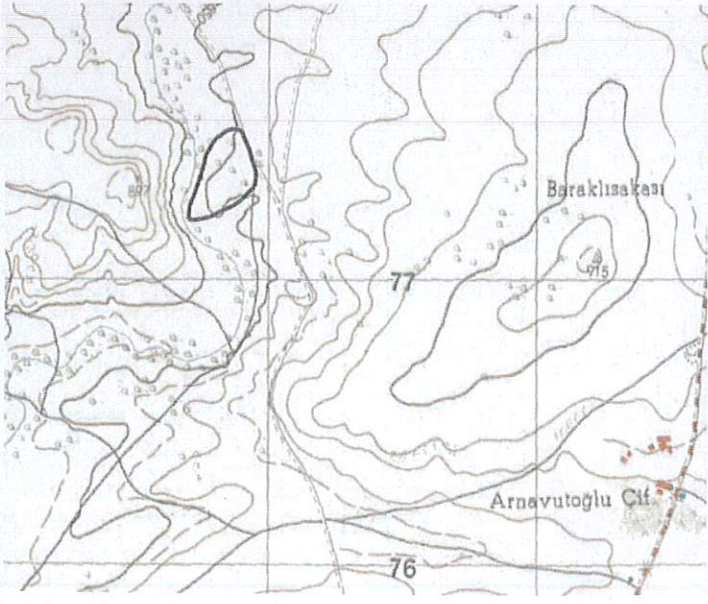
/ / 2023

GÖZLEMLER:

REVİZYON:

KURUL KARARI: 30.03.2023 / 7306

HARİTALAR, FOTOĞRAFLAR:





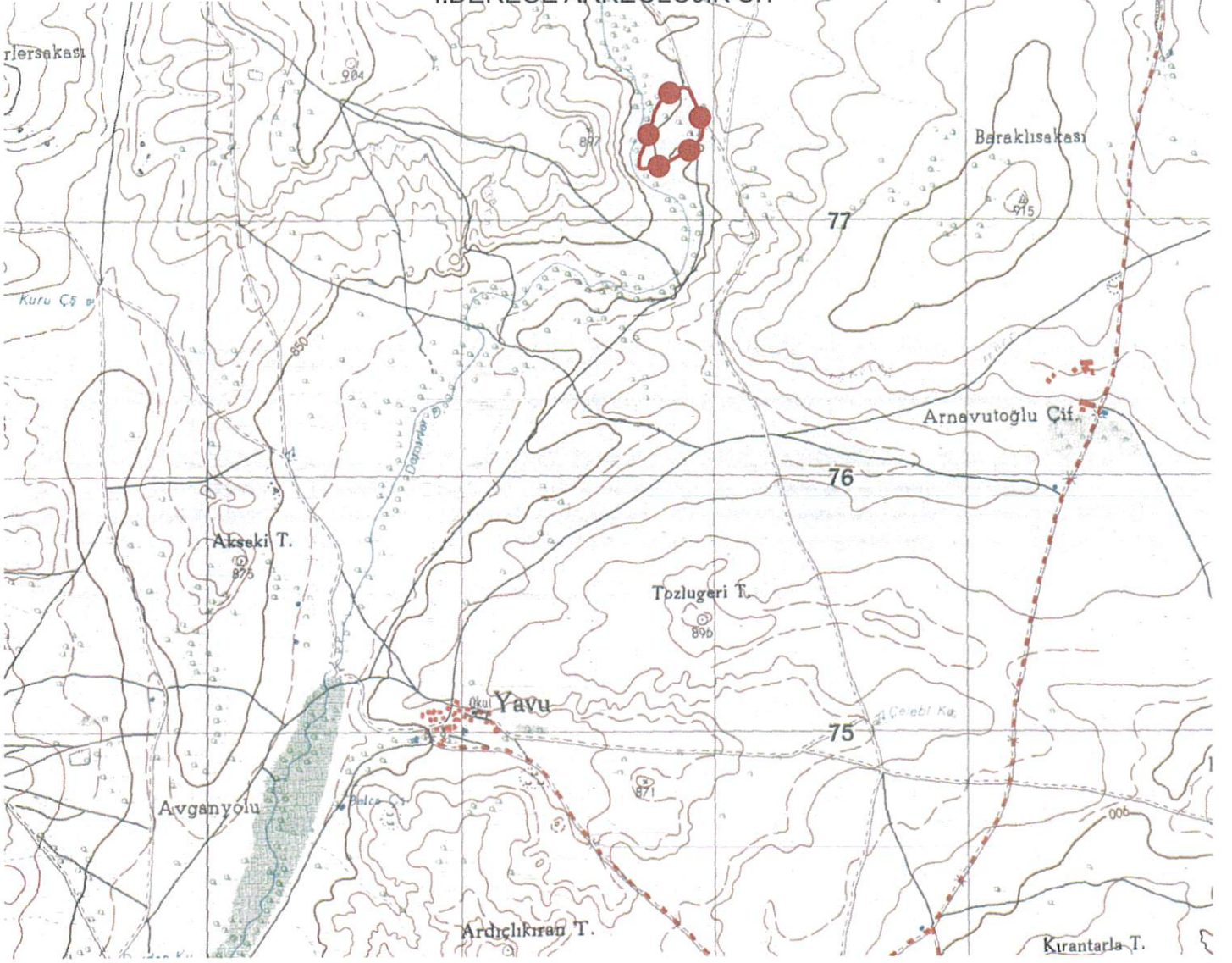
T.C.
KÜLTÜR VE TURİZM BAKANLIĞI
Kütahya Kültür Varlıklarını
Koruma Bölge Kurulu Müdürlüğü

KÜTAHYA KÜLTÜR VARLIKLARINI
KORUMA BÖLGE KURULU'NUN
30.03.2023 TARİH VE 7306
SAYILI KARAR EKİDİR.



UŞAK, MERKEZ, OVADEMİRLİ KÖYÜ
OVADEMİRLER KÖYÜ ARKEOLOJİK YERLEŞİMİ
I.DERECE ARKEOLOJİK SİT

K
1/25000



Pafta Adı:k22c3

Alan:50128.00 m²

●●●●● :I.Derece Arkeolojik Sit

UTM 6 derecelik dilime esas ITRF 96
datumu koordinat değerleri

UTM 3 derecelik dilime esas ITRF 96
datumu koordinat değerleri

Nokta No	Y	X
1	711763.471	4277310.877
2	711778.278	4277317.957
3	711791.545	4277327.757
4	711806.076	4277335.224
5	711817.603	4277337.711
6	711840.876	4277340.055
7	711857.353	4277331.571
8	711869.008	4277299.500
9	711881.965	4277276.020
10	711898.739	4277222.254
11	711909.948	4277193.176
12	711911.048	4277171.177
13	711904.506	4277138.859
14	711884.704	4277122.824
15	711856.399	4277093.784
16	711781.541	4277053.534
17	711735.517	4277031.893
18	711672.607	4277021.287
19	711656.499	4277025.890
20	711659.113	4277067.957
21	711679.446	4277114.213
22	711694.248	4277155.349
23	711714.703	4277215.286
24	711717.033	4277234.296
25	711723.725	4277251.533
26	711745.491	4277287.862

Nokta No	Y	X
1	450566.872	4276367.734
2	450581.901	4276374.326
3	450595.480	4276383.686
4	450610.245	4276390.673
5	450621.846	4276392.782
6	450645.181	4276394.364
7	450661.370	4276385.347
8	450671.969	4276352.916
9	450684.150	4276329.028
10	450699.156	4276274.749
11	450709.407	4276245.324
12	450709.787	4276223.303
13	450702.193	4276191.221
14	450681.881	4276175.844
15	450652.646	4276147.748
16	450576.521	4276109.970
17	450529.820	4276089.847
18	450466.604	4276081.304
19	450450.658	4276086.430
20	450454.645	4276128.384
21	450476.476	4276173.945
22	450492.612	4276214.571
23	450515.013	4276273.800
24	450517.963	4276292.722
25	450525.214	4276309.728
26	450548.152	4276345.323

T.C
KÜLTÜR VE TURİZM BAKANLIĞI
Kütahya Kültür Varlıklarını
Koruma Bölge Kurulu Müdürlüğü
KÜTAHYA
KÜLTÜR VARLIKLARINI KORUMA
BÖLGE KURULU'NUN
30 /03/2023 TARİH VE 7306
SAYILI KARAR EKİDİR

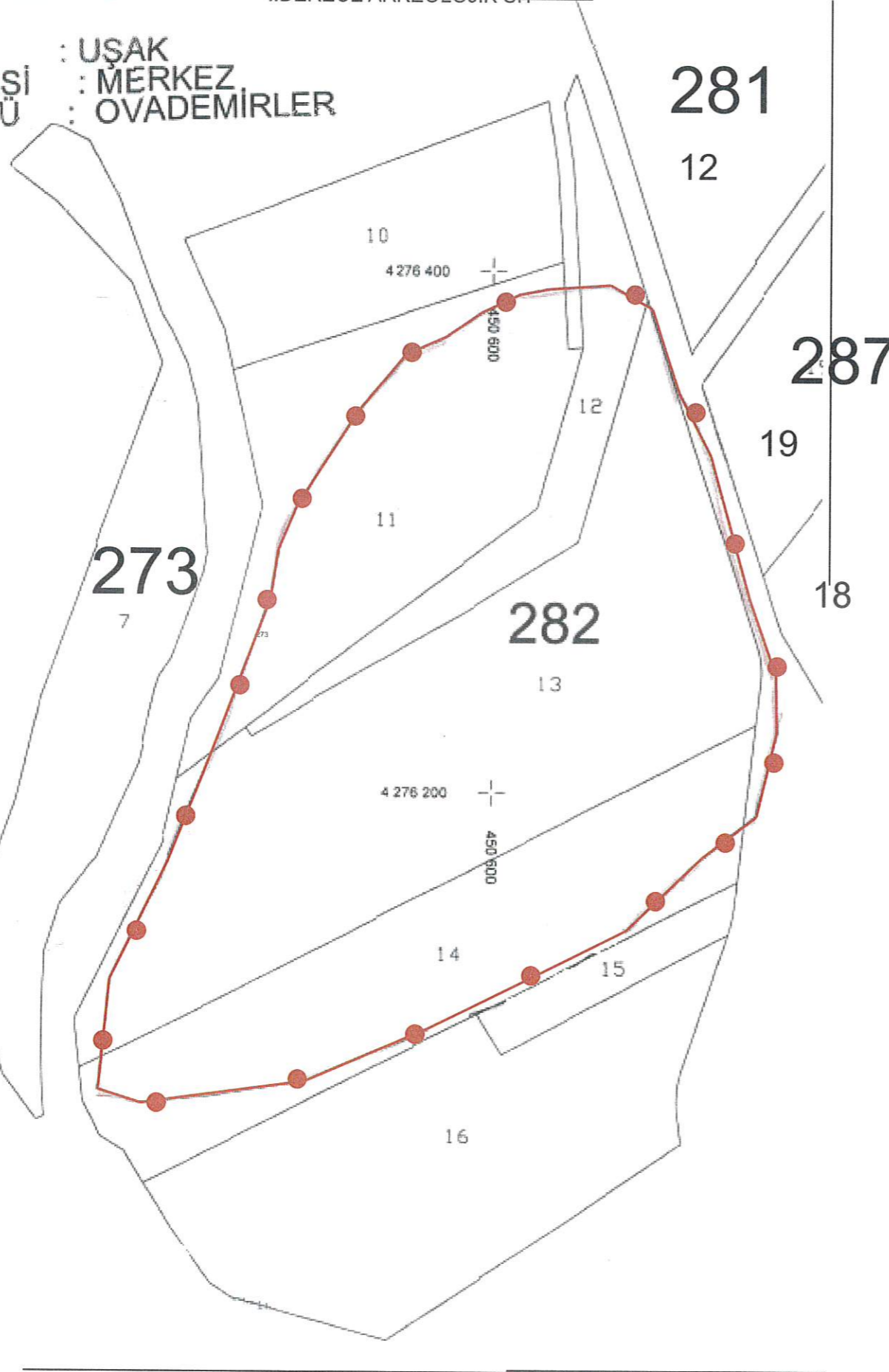


UŞAK, MERKEZ, OVADEMİRLİ KÖYÜ
OVADEMİRLER KÖYÜ ARKEOLOJİK YERLEŞİMİ
I. DERECE ARKEOLOJİK SİT

İLİ : UŞAK
İLÇESİ : MERKEZ
KÖYÜ : OVADEMİRLER

4 276 400
450 400

4 276 200
450 400



Alan: 50128.00 m²

—●— : I. Derece Arkeolojik Sit

UTM 3 derecelik dilime esas ITRF 96
datumu koordinat değerleri

Nokta No	Y	X
1	450566.872	4276367.734
2	450581.901	4276374.326
3	450595.480	4276383.686
4	450610.245	4276390.673
5	450621.846	4276392.782
6	450645.181	4276394.364
7	450661.370	4276385.347
8	450671.969	4276352.916
9	450684.150	4276329.028
10	450699.156	4276274.749
11	450709.407	4276245.324
12	450709.787	4276223.303
13	450702.193	4276191.221
14	450681.881	4276175.844
15	450652.646	4276147.748
16	450576.521	4276109.970
17	450529.820	4276089.847
18	450466.604	4276081.304
19	450450.658	4276086.430
20	450454.645	4276128.384
21	450476.476	4276173.945
22	450492.612	4276214.571
23	450515.013	4276273.800
24	450517.963	4276292.722
25	450525.214	4276309.728
26	450548.152	4276345.323

T.C
KÜLTÜR VE TURİZM BAKANLIĞI
Kütahya Kültür Varlıklarını
Koruma Bölge Kurulu Müdürlüğü

KÜTAHYA
KÜLTÜR VARLIKLARINI KORUMA
BÖLGE KURULU'NUN
30 /03/2023 TARİH VE 7306
SAYILI KARAR EKİDİR

ASLI GİBİDİR

Mehmet Ali KARAKAYA
Müdür

KÜTAHYA KÜLTÜR VARLIKLARINI KORUMA BÖLGE KURULU'NUN 30/03/2023 TARİH VE 7306 SAYILI KARARI İLE TESCİLLENEN I.DERECE ARKEOLOJİK SİT İÇERİSİNDE KALAN PARSELLERİN LİSTESİ

SIRA NO	İLİ	İLÇESİ	KÖYÜ	PAFTA	ADA	PARSEL	PARSELİN ŞERH KONULACAK KISMI
1	Uşak	Merkez	Ovademirli	K22C3	282	11	Büyük Bir Kısmı
2	Uşak	Merkez	Ovademirli	K22C4	282	12	Büyük Bir Kısmı
3	Uşak	Merkez	Ovademirli	K22C3	282	13	Büyük Bir Kısmı
4	Uşak	Merkez	Ovademirli	K22C3	282	14	Büyük Bir Kısmı

T.C.
KÜLTÜR VE TURİZM BAKANLIĞI
Kütahya Kültür Varlıklarını
Koruma Bölge Kurulu Müdürlüğü

KÜTAHYA
KÜLTÜR VARLIKLARINI KORUMA
BÖLGE KURULUNUN
30.3.2023 TARİH VE **7306**
SAYILI KARAR EKİDİR

ASLI GİBİDİR

Mehmet Ali KARAKAYA
Müdür

66.00/1217

Karşı oy

Uşak İli, Merkez İlçesi, Ovademirler Mahallesi'nde yer alan arkeolojik yerleşimin I. Derece Arkeolojik Sıt olarak tescil edilmesinin Belediyemizde yapılması planlanan çalışmalara olumsuz etkisi olacağı gelinmesiyle söz konusu taşınmazın III. Derece Arkeolojik Sıt Alanı olarak tescil edilmesinin uygun olacağı kanaatindeyim.

30.03.2023

Haydar DOĞAN

Uşak Belediyesi

