

T.C.
KÜLTÜR VE TURİZM BAKANLIĞI
ESKİŞEHİR KÜLTÜR VARLIKLARINI KORUMA BÖLGE KURULU
KARAR

Toplantı Tarih ve no: 31.03.2023-435

Karar Tarih ve no : 31.03.2023-11559

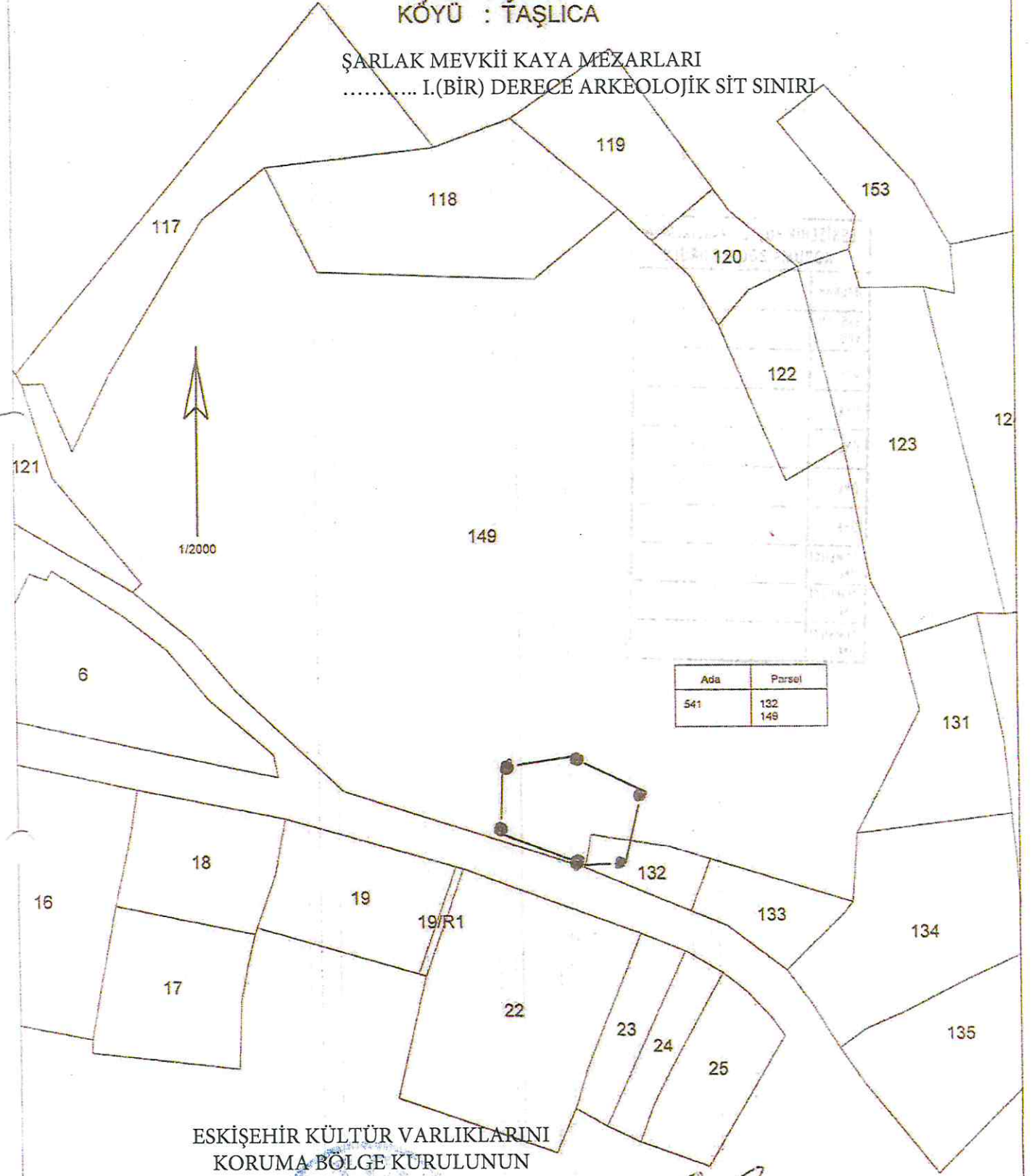
Toplantı Yeri
ESKİŞEHİR

Afyonkarahisar ili, Şuhut ilçesi sınırları içerisinde DSİ 18. Bölge Müdürlüğü tarafından yapılması planlanan Koçyatağı Göleti ve Sulaması projesi ile ilgili iletim hattı ve sulama alanlarında Müze Müdürlüğü uzmanları tarafından yapılan inceleme sonucunda tespit edilen korunması gerekli kültür varlığı niteliğindeki alanın 2863 sayılı Kanun kapsamında tescilinin değerlendirilmesinin istendiği Afyonkarahisar Valiliğinin (İl Kültür ve Turizm Müdürlüğü) 04.01.2023 tarihli ve 3341694 sayılı yazısı doğrultusunda Kurul Müdürlüğü uzmanları tarafından yapılan inceleme ile alanın 2863 sayılı kanun kapsamında tesciline ilişkin hazırlanan belgelerin değerlendirilmesinin istendiği Kurul Müdürlüğü uzmanlarının 16.01.2023 tarih, 1840931 sayılı raporu ve ekleri, faaliyeti etkilenen kurum görüşleri ile sit sınırlarının işaretlendiği kadastral krokinin istendiği Kurul Müdürlüğünün 17.01.2023 tarih ve 3392126 sayılı yazısı, Şuhut Belediyesinin 19.01.2023 tarih ve 000-59 sayılı yazısı, kurum görüşünün iletildiği yazılar, Kadastro Müdürlüğünün 22.02.2023 tarih ve 1906641 sayılı yazısı ile Kurul Müdürlüğü uzmanlarının hazırladığı 27.03.2023 tarih ve 1965799 sayılı dosya inceleme raporu okundu, tescil fişi, koordinatlı sit sınırı krokisi, sit sınırlarının işaretlendiği kadastral kroki, fotoğrafları ve dosyası incelendi, yapılan görüşmeler sonunda;

Afyonkarahisar ili, Şuhut ilçesi, Taşlıca mahallesi sınırları içerisinde tespit edilen ve 2863 sayılı Kanunun 6. Maddesi kapsamında korunması gerekli kültür varlıklarından olan alanın “Şarлак Mevki Kaya Mezarları” adıyla I.(Bir) Derece Arkeolojik Sit alanı olarak tesciline, hazırlanan tescil fişi, koordinatlı sit sınırı krokisi ve sit sınırlarının aktarıldığı kadastral krokinin uygun olduğuna; söz konusu alanda Kültür Varlıklarını Koruma Yüksek Kurulunun Arkeolojik Sitler, Koruma ve Kullanma Koşullarına ilişkin 05.11.1999 tarih ve 658 sayılı İlke Kararının ilgili hükümlerin geçerli olduğuna ve bu hükümlerin geçiş dönemi koruma esasları ve kullanma koşulları olarak belirlenmesine, alanda Kurulumuzdan izinsiz herhangi bir fiziki ve inşai müdahalede bulunulmamasına karar verildi

İLİ : AFYONKARAHİSAR
İLÇESİ : ŞUHUT
KÖYÜ : TAŞLICA

ŞARLAK MEVKİİ KAYA MEZARLARI
..... I.(BİR) DERECE ARKEOLOJİK SİT SINIRI



Ada	Parsel
541	132
	149

ESKİŞEHİR KÜLTÜR VARLIKLARINI
KORUMA BÖLGE KURULUNUN
31.03.2023 TARİH VE 11559 SAYILI KARARI
EKİDİR.

Aşlı Gibidik
AŞLI GİBİDİK
Rahime KARAOĞLU MURAT
Bölge Kurulu Müdürü

Eman Erdemir
Eman ERDEMİR
Kadaströ Teknikeri

KOORDINATLI ARKEOLOJİK SİT SINIRI KROKİSİ



İl	: Afyonkarahisar
İlçe	: Şuhut
Mah.	: Taşlıca
Pafta	: K25D4
Adı	: Şarınak Mevki Kaya Mezarları
Tür/Derece	: I. (Bir) Derece Arkeolojik Sit
Ölçek	: 1/Kroki
	: I. (Bir) Derece Sit Sınırı

I. (Bir) Derece Sit Sınırı
Koordinat Listesi

ED50-6° DOM36

Nokta No	Y	X
1	284402.436	4269347.697
2	284404.180	4269373.926
3	284430.848	4269377.015
4	284458.361	4269362.947
5	284450.539	4269334.421
6	284434.478	4269334.396





ED50-3° DOM30

Nokta No	Y	X
1	545875.680	4268284.942
2	545876.567	4268311.210
3	545903.116	4268315.166
4	545931.070	4268302.007
5	545924.184	4268273.244
6	545908.134	4268272.696

ESKİŞEHİR KÜLTÜR VARLIKLARINI
KORUMA BÖLGE KURULUNUN
31.03.2023 TARİHİ VE 11559 SAYILI KARARI
EKİDİR.

ASLI GİBİDİR.

Rahime KARAĞÖLLÜ MURAT
Bölge Kurulu Müdürü

AVRUPA KONSEYİ	KÜLTÜREL VARLIKLARI KORUMA ENVANTERİ K.V.K.E		SİT	ENVANTER NO:	
TÜRKİYE	ESKİŞEHİR KÜLTÜR VARLIKLARINI KORUMA BÖLGE KURULU			HARİTA NO:	
İli: Afyonkarahisar	İlçesi: Şuhut	Mahalle veya Köyü: Taşlıca	Pafta:	Ada:	Parsel:
Adı:	Şarlak Mevkii Kaya Mezarları				
<p>GENEL TANIM: Afyonkarahisar ili, Şuhut ilçesi, Taşlıca mahallesi sınırları içerisinde, Taşlıca Mahallesi, 541 ada, 149 parselin güney ucunda, Çakırözü mahallesi yolu kuzey bitişiğinde yer almaktadır. Kayalık tepenin güney ucunda üç tanesi yaklaşık aynı kotta bir tanesi ise alt kotta dört adet kaya mezarı tespit edilmiştir. Kayalık bir tepenin yer seviyesine yakın güney ucunda konumlanan kaya mezarlarından bir tanesi bir tane ortada iki tanesi ise yanda olmak üzere korunduğu kadarı ile üç klinelidir. Mezarların bulunduğu kaya kütesinin güney ucu tahrip olduğu için yan klinelerde tahrip olmuştur. Klineli mezarın tavan kısmı tonoz şeklinde yapılmıştır. Mezarlar bölgedeki diğer mezarlar ile kıyaslandığında Dağlık Frigya bölgesinin tipik kaya mezarlarından olup olasılıkla Geç Roma Dönemine ait olmalıdır.</p>					
Koruma Şimdiki Tehlikeler: İnsan ve doğa erozyonu.					
Şimdiki Durum: Şuhut-Çakırözü mahallesine ulaşan asfalt yoldan ulaşım sağlanabilmektedir.			Koruma Derecesi: I. (Bir) Derece Arkeolojik Sit		
Sit Potansiyeli: Yüzeysel araştırması yapılabilir.			HAZIRLAYANLAR: TARİH: 16.01.2023 Bülent OKTA Arkeolog <i>[Signature]</i>		
Şimdiki Koruma: Herhangi bir koruma yoktur.			Dr. Özlem ÇAKAR KILIC Arkeolog <i>[Signature]</i>		
Önerilen Koruma: Tescilinden sonra İlçe Jandarma Komutanlığına ve Muhtarlığına ilan yapılması.			KONTROL EDEN: TARİH: 16.01.2023 Volkan İNAN Koruma Bölge Kurulu Müdürü V. <i>[Signature]</i>		
Yayın Dizisi: -			KURUL KARARLARI:		
Gözlemler:			REVİZYON: GEEAYK ONAYI:		
Kurul İsmi: EKVKBK			Kurul Karar Tarihi:		
Kurul Karar No:					
					
					
<p>ESKİŞEHİR KÜLTÜR VARLIKLARINI KORUMA BÖLGE KURULUNUN 31.03.2023 TARİH VE 11559 SAYILI KARARI EKİDİR.</p>					
<p>ASLI GİBİDİR</p> <p>Rahime KARA OĞLU MURAT Bölge Kurulu Müdürü</p>					