

T.C.
KÜLTÜR VE TURİZM BAKANLIĞI
ESKİŞEHİR KÜLTÜR VARLIKLARINI KORUMA BÖLGE KURULU
KARAR

Toplantı Tarih ve no: 31.03.2023-435

Karar Tarih ve no : 31.03.2023-11560

Toplantı Yeri
ESKİŞEHİR

Afyonkarahisar ili, Şuhut ilçesi sınırları içerisinde DSİ 18. Bölge Müdürlüğü tarafından yapılması planlanan Koçyatağı Göleti ve Sulaması projesi ile ilgili iletim hattı ve sulama alanlarının Müze Müdürlüğü uzmanları tarafından yapılan inceleme sonucunda tespit edilen korunması gerekli kültür varlığı niteliğindeki alanın 2863 sayılı Kanun kapsamında tescilinin değerlendirilmesinin istendiği Afyonkarahisar Valiliğinin (İl Kültür ve Turizm Müdürlüğü) 04.01.2023 tarihli ve 3341694 sayılı yazısı doğrultusunda Kurul Müdürlüğü uzmanları tarafından yapılan inceleme ile alanın 2863 sayılı kanun kapsamında tesciline ilişkin hazırlanan belgelerin değerlendirilmesinin istendiği Kurul Müdürlüğü uzmanlarının 16.01.2023 tarih, 1840857 sayılı raporu ve ekleri, faaliyeti etkilenen kurum görüşleri ile sit sınırlarının işaretlendiği kadastral krokinin istendiği Kurul Müdürlüğünün 17.01.2023 tarih ve 3339020 sayılı yazısı, Şuhut Belediyesinin 20.01.2023 tarih ve 99-64 sayılı yazısı, kurum görüşünün iletildiği yazılar, Kadastro Müdürlüğünün 22.02.2023 tarih 7951228 yazısı ile Kurul Müdürlüğü uzmanlarının hazırladığı 27.03.2023 tarih ve 1965819 sayılı dosya inceleme raporu okundu, tescil fişi, koordinatlı sit sınırı krokisi, sit sınırlarının işaretlendiği kadastral kroki, fotoğrafları ve dosyası incelendi, yapılan görüşmeler sonunda;

Afyonkarahisar ili, Şuhut ilçesi, Efe köyü ile Mehmet Akif Ersoy Mahallesi sınırları tespit edilen ve 2863 sayılı Kanununun 6. Maddesi kapsamında korunması gerekli kültür varlıklarından olan alanın "Aşağı Mankuf Mevki Arkeolojik Yerleşimi" adıyla I.(Bir) Derece Arkeolojik Sit alanı olarak tesciline, hazırlanan tescil fişi, koordinatlı sit sınırı krokisi ve sit sınırlarının aktarıldığı kadastral krokinin uygun olduğuna; söz konusu alanda Kültür Varlıklarını Koruma Yüksek Kurulunun Arkeolojik Sitler, Koruma ve Kullanma Koşullarına ilişkin 05.11.1999 tarih ve 658 sayılı İlke Kararının ilgili hükümlerin geçerli olduğuna ve bu hükümlerin geçiş dönemi koruma esasları ve kullanma koşulları olarak belirlenmesine, alanda Kurulumuzdan izinsiz herhangi bir fiziki ve inşai müdahalede bulunulmamasına karar verildi

120

İLİ : AFYONKARAHİSAR
İLÇESİ : SUHUT
KOYU : YARIŞLI-EFE-MEHMETAKIF

109

365

AŞAĞI MANKUF ARKEOLOJİK YERLEŞİMİ
..... I. (BİR) DERECE ARKEOLOJİK SİT SINIRI

117

115

113

110

36

116

112

162

111

83

1/2500

SARLIK YOLU

163

164

ALPAM YOLU

31

2

1

2

AGZIKARA YOLU

32

3

1

4

2

7

5

MEHMET AKIF MAH.

| Ada | Parsel |
|-----|--------|
| 654 | 1 |

YARIŞLI

| Ada | Parsel |
|-----|--------|
| 162 | 2 |
| 274 | 3 |

EFE

| Ada | Parsel |
|-----|--------|
| 322 | 111 |
| | 112 |
| | 113 |
| | 115 |
| | 116 |
| | 117 |
| | 112 |
| | 162 |
| | 163 |
| | 164 |

ESKİŞEHİR KÜLTÜR VARLIKLARINI
KORUMA BÖLGE KURULUNUN
31.03.2023 TARİH VE 11560 SAYILI KARARI
EKİDİR

AŞLI GİBİDİR

Rahime KARAOĞLU MURAT
Bölge Kurulu Müdürü

Ednan ERDEMİR
Kadastro Teknikeri

17

5

KOORDİNATLI ARKEOLOJİK SİT SINIRI KROKİSİ



| | |
|-------------|----------------------------------|
| İl | : Akyonkarahisar |
| İlçe | : Şuhut |
| Köy/Mahalle | : Efe/Mehmet Akif Ersoy |
| Pafta | : K25-D4 |
| Adı | : Aşağı Mankurt Mevkii |
| Tür/Derece | : I. (Bir) Der. Ark. Sıt. |
| Projeksiyon | : UTM |
| Ölçek | : 1/Krokî |
| | : I. (Bir) Der. Ark. Sıt. Sınırı |

KOORDİNAT LİSTESİ

UTM ED50 6 DERECE DOM:33

| Nokta No | Y | X |
|----------|------------|-------------|
| 1 | 291680.515 | 4270605.802 |
| 2 | 291722.191 | 4270662.338 |
| 3 | 291776.315 | 4270681.804 |
| 4 | 291887.882 | 4270638.631 |
| 5 | 291945.656 | 4270608.482 |
| 6 | 292001.251 | 4270475.155 |
| 7 | 291978.663 | 4270341.482 |
| 8 | 291954.054 | 4270221.729 |
| 9 | 291860.916 | 4270162.018 |
| 10 | 291773.118 | 4270245.293 |
| 11 | 291732.071 | 4270340.321 |

UTM ED50 3 DERECE DOM:30








| Nokta No | Y | X |
|----------|------------|-------------|
| 1 | 553107.933 | 4269779.723 |
| 2 | 553147.737 | 4269837.583 |
| 3 | 553201.191 | 4269858.804 |
| 4 | 553314.096 | 4269819.299 |
| 5 | 553372.819 | 4269791.055 |
| 6 | 553432.730 | 4269659.626 |
| 7 | 553414.519 | 4269525.300 |
| 8 | 553393.833 | 4269404.820 |
| 9 | 553302.703 | 4269342.107 |
| 10 | 553212.243 | 4269422.464 |
| 11 | 553168.120 | 4269516.092 |

ESKİŞEHİR KÜLTÜR VARLIKLARINI
KORUMA BÖLGE KURULUNUN
31.03.2023 TARİH VE 11560 SAYILI KARARI
EKİDİR.

ASLI GİBİDİR.

Rahime KARAOĞLU MURAT

Bölge Kurulu Müdürü

| | | | | | |
|---|---|--|---|--------------|---------|
| AVRUPA KONSEYİ | KÜLTÜREL VARLIKLARI KORUMA ENVANTERİ K.V.K.E | | SİT | ENVANTER NO: | |
| TÜRKİYE | ESKİŞEHİR KÜLTÜR VARLIKLARINI KORUMA BÖLGE KURULU | | | HARİTA NO: | |
| İli: Afyonkarahisar | İlçesi: Şuhut | Mahalle veya Köyü: Efe-Mehmet Akif Ersoy | Pafta: | Ada: | Parsel: |
| Adı: | Aşağı Mankuf Mevkii Arkeolojik Yerleşimi | | | | |
| <p>GENEL TANIM: Şuhut ilçesi, Efe ve Mehmet Akif Ersoy mahallesi sınırları içerisinde, Efe mahalesinin 4,8 km. güneybatı-güney yönünde, Keleşkuyu Höyüğün 1,7 km. doğusunda, Şanlaröreni Arkeolojik yerleşiminin 1,6 km. kuzey-kuzeydoğusunda Aşağı Mankuf Mevkii yer almaktadır. Yakın civarında bulunan tescilli yerleşimler gibi ova niteliğindeki alanda tespit edilen yerleşime ait kalıntıların merkezde hafif yükselti oluşturduğu görülmüştür. Yüzeyle yapılan incelemede sürülmüş tarla yüzeyinde ve tarla kenarlarında Roma Dönemine ve Doğu Roma Dönemine ait olduğun düşünülen yoğun miktarda pişmiş toprak levha parçası, günlük kullanıma ait profil veren seramik parçaları ile yoğun miktarda irili ufaklı taş öbeklerine rastlanılmıştır.</p> | | | | | |
| Koruma Şimdiki Tehlikeler: İnsan ve doğa erozyonu. | | | | | |
| Şimdiki Durum: Şuhut-Efe mahallesi Aşağı Mankuf mevkiine ulaşan tarla yolundan ulaşım sağlanabilmektedir. | | | Koruma Derecesi: I. (Bir) Derece Arkeolojik Sit | | |
| Sit Potansiyeli: Yüzeyle araştırması yapılabilir. | | | HAZIRLAYANLAR: TARIH: 16.01.2023 Bülent OKTA Arkeolog  Dr. Özlem ÇAKAR KILIÇ Arkeolog  | | |
| Şimdiki Koruma: Herhangi bir koruma yoktur. | | | KONTROL EDEN: TARIH: 16.01.2023 Volkan İNAN Bölge Kurulu Müdür V.  | | |
| Önerilen Koruma: Tescilinden sonra İlçe Jandarma Komutanlığına ve Muhtarlığına ilan yapılması. | | | KURUL KARARLARI: | | |
| Yayın Dizisi: - | | | REVİZYON: GEEAYK ONAYI: | | |
| Gözlemler: Ova seviyesinde olup oldukça geniş bir alanda yerleşim görmüştür. | | Kurul İsmi: EKVKBK Kurul Karar Tarihi: Kurul Karar No: | | | |
|  | |  | | | |
|  | |  | | | |
| <p>ESKİŞEHİR KÜLTÜR VARLIKLARINI KORUMA BÖLGE KURULUNUN 31.03.2023 TARİH VE 11560 SAYILI KARARI EKİDİR.</p> | | | | | |
| <p>ASLI GİBİDİR</p> <p>Rahime KARAOĞLU MURAT Bölge Kurulu Müdürü</p> | | | | | |