

22.08.39

T.C.
KÜLTÜR VE TURİZM BAKANLIĞI
EDİRNE KÜLTÜR VARLIKLARINI
KORUMA BÖLGE KURULU
K A R A R

Toplantı Tarihi ve No : 20.03.2023 – 421
Karar Tarihi ve No : 20.03.2023 – 9202

Toplantı Yeri
EDİRNE

Edirne İli, Süloğlu İlçesi, Süloğlu Mahallesi sınırları içindeki 2673 ve 2676 parsel sayılı, şahıs mülkiyetindeki tarla vasıflı taşınmazlarda yer alan Edirne Kültür ve Tabiat Varlıklarını Koruma Kurulunun 17.03.1995 tarihli ve 2312 sayılı kararı ile tescil edilen üç adet tümülüsün sınırlarının revize edilmesine ilişkin kurum görüşlerinin iletiildiği Edirne İl Tarım ve Orman Müdürlüğünün 01.02.2023 tarihli ve 8752134 sayılı, Edirne İl Kültür ve Turizm Müdürlüğünün 06.03.2023 tarihli ve 3540122 sayılı yazısı yazıları ile 17.03.2023 tarihli ve 1951387 sayılı uzman raporu okundu, dosyası incelendi, yapılan görüşmeler sonunda;

Edirne İli, Süloğlu İlçesi, Süloğlu Mahallesi sınırları içindeki 2673 ve 2676 parsel sayılı taşınmazlarda yer alan Karabaş I, II ve III Tümülüslerinin, ekli 1/4000 ölçekli haritada belirlenen koordinatlı sınırlar I. derece arkeolojik sit alanı olarak tescilinin devamına,

-Hazırlanan tescil fişlerinin uygun olduğuna,

-Taşınmazların tapu kütüklerinin beyanlar hanesine, ekli paftaya göre, bir kısmının I. derece arkeolojik sit alanında kaldığına dair kayıt düşülmesine,

-Koruma Yüksek Kurulunun 05.11.1999 tarihli ve 658 sayılı ilke kararında yer alan I. derece arkeolojik sit alanı hükümlerinin geçiş dönemi koruma esasları ve kullanma koşulları olarak belirlenmesine,

-Karabaş I ve II Tümülüsünde yapılan kaçak kazıya ilişkin, Edirne İl Kültür ve Turizm Müdürlüğünün 06.03.2023 tarihli ve 3540122 sayılı yazısı ile ilgili Cumhuriyet Başsavcılığına suç duyurusunda bulunulduğu bildirildiğinden, tekrar suç duyurusunda bulunulmasına gerek olmadığına,




-Kaçak kazıya ilişkin Savcılıkça keşif yapıldıktan sonra, kaçak kazı çukurlarının Müze Müdürlüğü denetiminde, ilgili idaresince kapatılmasına,

-Toprağın sürülmesine dayalı tarımsal faaliyetlere yalnızca tümülüslerin koordinatlı sınırları dışında devam edilmesine,

Karar verildi.

ASLI GİBİDİR

T.C.
KÜLTÜR VE TURİZM BAKANLIĞI
EDİRNE KÜLTÜR VARLIKLARINI
KORUMA BÖLGE KURULU

AVRUPA KONSEYİ	KÜLTÜR VARLIKLARI KORUMA ENVANTERİ		SİT	ENVANTER NO:
TÜRKİYE				HARİTA NO:
İLİ: EDİRNE	İLÇESİ: SÜLOĞLU	MAHALLE KÖY VEYA MEVKİ: SÜLOĞLU MAHALLESİ	KADASTRO: PAFTA: - ADA: - PARSEL: 2673, 2676	
ADI: KARABAŞ I-II-III TÜRÜ: TÜRÜ: TÜRÜ:			DÖNEMİ:	
GENEL TANIM Edime İli, Süloğlu İlçesi, Süloğlu Mahallesi sınırları içindeki 2673 ve 2676 parsel sayılı, tarla vasıflı taşınmazlarda yer alan tümülüsler kuzeyden güneye doğru Karabaş I, Karabaş II ve Karabaş III Tümülüsü olarak adlandırılmıştır. Tümülüslerin doğu etekleri 2676 parsel sınırına girmektedir. Karabaş I Tümülüsü; Edime Süloğlu Yolunun kenarında yer alan ve formu kaçak kazılar ile tarımsal faaliyetler sonucu bozulan tümülüsün çapı yaklaşık olarak 30 metredir ve oldukça yayvandır. Karabaş II Tümülüsü; Üç tümülüs içinde formu en düzgün olan tümülüsün çapı yaklaşık olarak 40 metredir. Karabaş III Tümülüsü; II numaralı tümülüse 70 metre mesafede yer almaktadır. Tarımsal faaliyetler sonucunda formu bozularak yayvanlaşan tümülüsün çapı yaklaşık olarak 30 metredir.				
ŞİMDİKİ TEHLİKELER Tarımsal faaliyetler ve kaçak kazılar.				
ŞİMDİKİ DURUMU Tarım arazisinde yer almaktadır.				
SİT POTANSİYELİ I. Derece Arkeolojik Sit		KORUMA DERECE I. Derece Arkeolojik Sit		
ŞİMDİKİ KORUMA -				
ÖNERİLEN KORUMA Belirlenen sınırlar itibarıyla I. derece arkeolojik sit alan olarak tescil edilmesi önerilmektedir.				
GÖZLEMLER: Tarım arazisinde yer alan tümülüs toprağın sürülmesi nedeniyle oldukça yayvanlaşmıştır.				
VAZİYET PLANI  <p>EDİRNE-GEÇİMLİ-SÜLOĞLU KARAYOLU KARABAŞ I TÜMÜLÜSÜ KARABAŞ 2 TÜMÜLÜSÜ 2676 parsel KARABAŞ 3 TÜMÜLÜSÜ 2673 parsel</p>		FOTOĞRAF  <p>KARABAŞ I TÜMÜLÜSÜ KARABAŞ II TÜMÜLÜSÜ KARABAŞ III TÜMÜLÜSÜ</p>		
KOORDİNATLAR:		FOTOĞRAF ÇEKİM TARİHİ: 13.01.2023		
HAZIRLAYANLAR: Bircü KAYA TOPAÇOĞLU Arkeolog Hakan ERDEN Harita Mühendisi		KONTROL EDEN: Yusuf ŞAMİLOĞLU Müdür		
K.V.K.B.K. KARARLARI: Edime K.T.V.K.K.'nin 17.03.1995 tarihli ve 2312 sayılı kararı.		KURUL ONAYI: 		

UYGUNDUR

Yusuf ŞAMİLOĞLU
Müdür

E.K.V.K. Kurulunun 20.03.2023
Tarih ve 9202 sayılı karar ekidir.

EDİRNE-GEÇKİNLİ-SÜLOĞLU KARAYOLU

UYGUNDUR


Yusuf ŞAMLOĞLU
Müdür

KARABAŞ 1 TÜRÜLÜSÜ

KARABAŞ 2 TÜRÜLÜSÜ

2676 parsel

KARABAŞ 3 TÜRÜLÜSÜ

2673 parsel

-GÖSTERİM-

1. DERECE ARK.SİT ALANI_HAT

KADASTRAL_HAT

TESCİLLİ ALAN

1/4000 ÖLÇEK

EDİRNE İLİ SÜLOĞLU İLÇESİ SÜLOĞLU BELDESİ

2673-2676 PARSELLER KARABAŞ 1-2-3 TÜRÜLÜSLERİ 1. DERECE ARK.SİT ALANI

1.DERECE ARK.SİT ALANI KOORDİNATLARI

KARABAŞ 1 TÜRÜLÜSÜ

KARABAŞ 2 TÜRÜLÜSÜ

KARABAŞ 3 TÜRÜLÜSÜ

Nokta No	Y	X
1-1	489,906.158	4,623,447.295
1-2	489,898.852	4,623,450.662
1-3	489,894.812	4,623,459.921
1-4	489,893.802	4,623,468.338
1-5	489,898.239	4,623,475.948
1-6	489,904.300	4,623,481.523
1-7	489,914.845	4,623,487.698
1-8	489,924.946	4,623,488.910
1-9	489,934.212	4,623,489.274
1-10	489,940.803	4,623,486.856
1-11	489,945.726	4,623,476.143
1-12	489,945.026	4,623,467.221
1-13	489,944.676	4,623,460.749
1-14	489,939.451	4,623,450.251
1-15	489,934.845	4,623,448.070
1-16	489,918.845	4,623,445.888

Nokta No	Y	X
1-17	489,832.464	4,623,186.222
1-18	489,837.375	4,623,195.340
1-19	489,846.844	4,623,199.549
1-20	489,861.457	4,623,201.420
1-21	489,874.433	4,623,200.669
1-22	489,884.786	4,623,194.505
1-23	489,889.392	4,623,185.051
1-24	489,889.584	4,623,171.349
1-25	489,885.271	4,623,155.961
1-26	489,879.203	4,623,149.464
1-27	489,868.823	4,623,145.421
1-28	489,853.514	4,623,144.809
1-29	489,842.447	4,623,149.043
1-30	489,835.152	4,623,157.180
1-31	489,832.666	4,623,166.142
1-32	489,831.412	4,623,177.571

Nokta No	Y	X
1-33	489,857.323	4,623,055.834
1-34	489,848.764	4,623,066.466
1-35	489,848.343	4,623,078.952
1-36	489,854.375	4,623,088.352
1-37	489,862.252	4,623,092.883
1-38	489,875.181	4,623,094.500
1-39	489,887.302	4,623,093.691
1-40	489,893.376	4,623,089.193
1-41	489,898.987	4,623,081.758
1-42	489,900.110	4,623,071.938
1-43	489,898.005	4,623,063.661
1-44	489,893.656	4,623,059.031
1-45	489,887.140	4,623,054.622
1-46	489,875.262	4,623,053.410
1-47	489,866.050	4,623,053.167

UTM ITRF96 DATUM 3 DERECELİK

E.K.V.K. Kurulunun 20.03.2023

Tarih ve 9202 sayılı karar ekidir.