

59.06.171

**T.C.**  
**KÜLTÜR VE TURİZM BAKANLIĞI**  
**EDİRNE KÜLTÜR VARLIKLARINI**  
**KORUMA BÖLGE KURULU**  
**K A R A R**

**Toplantı Tarihi ve No : 21.03.2023 – 422**  
**Karar Tarihi ve No : 21.03.2023 – 9235**

**Toplantı Yeri**  
**EDİRNE**

Tekirdağ İli, Saray İlçesi, Karabürçek Mahallesi sınırları içindeki 122 ada, 51 ve 52 parsel sayılı, şahıs mülkiyetindeki tarla vasıflı taşınmazlarda yer alan ve Koruma Bölge Kurulu Müdürlüğü uzmanlarınca tespit edilen bir adet tümülüsün tescil edilmesine ilişkin kurum görüşünün iletildiği Tekirdağ İl Kültür ve Turizm Müdürlüğü'nün 18.01.2023 tarihli ve 3399438 sayılı yazısı ile 17.03.2023 tarihli ve 1951501 sayılı uzman raporu okundu, dosyası incelendi, yapılan görüşmeler sonunda;

Tekirdağ İli, Saray İlçesi, Karabürçek Mahallesi sınırları içindeki 122 ada, 51 ve 52 parsel sayılı, şahıs mülkiyetindeki tarla vasıflı taşınmazlarda yer alan tümülüsün, 2863 sayılı Kanunun 6 ncı maddesi kapsamına giren özellikler taşıması nedeniyle Korunması Gerekli Taşınmaz Kültür Varlıklarının ve Sitlerin Tespit ve Tescili Hakkında Yönetmeliğin 3 üncü ve 4 üncü maddeleri doğrultusunda, ekli 1/2000 ölçekli haritada belirlenen koordinatlı sınırlar itibariyle I. derece arkeolojik sit alanı olarak tescil edilmesine,

-Hazırlanan tescil fişinin uygun olduğuna,

-Taşınmazların tapu kütüğünün beyanlar hanesine, ekli paftaya göre, bir kısmının I. derece arkeolojik sit alanında kaldığına dair kayıt düşülmesine,

-Koruma Yüksek Kurulunun 05.11.1999 tarihli ve 658 sayılı ilke kararında yer alan I. derece arkeolojik sit alanı hükümlerinin geçiş dönemi koruma esasları ve kullanma koşulları olarak belirlenmesine,

-Yapılan kaçak kazıya ilişkin, 2863 sayılı Kanunun 74 üncü maddesi uyarınca, gereğinin takdir ve ifası için ilgili Cumhuriyet Başsavcılığına suç duyurusunda bulunulmasına,

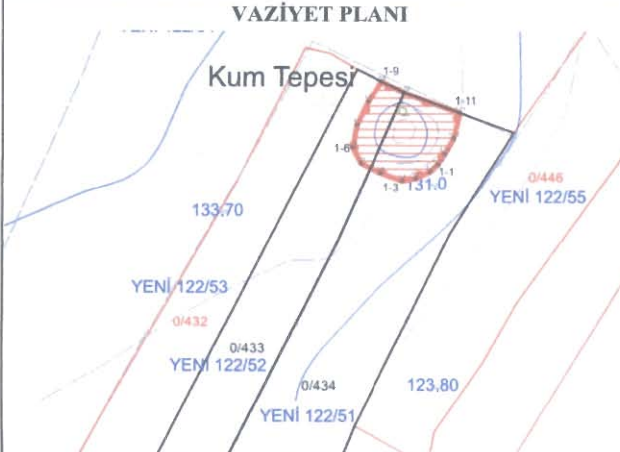

-Kaçak kazıya ilişkin Savcılıkça keşif yapıldıktan sonra, kaçak kazı çukurunun Müze Müdürlüğü denetiminde, ilgili idaresince kapatılmasına,

-Toprağın sürülmesine dayalı tarımsal faaliyetlere yalnızca tümülüsün koordinatlı sınırları dışında devam edilmesine,

Karar verildi.

**ASLI GİBİDİR**

KÜLTÜR VE TURİZM BAKANLIĞI  
EDİRNE KÜLTÜR VARLIKLARINI  
KORUMA BÖLGE KURULU

AVRUPA KONSEYİ TÜRKİYE	KÜLTÜR VARLIKLARI KORUMA ENVANTERİ		SİT	ENVANTER NO: HARİTA NO:
İLİ: TEKİRDAĞ	İLÇESİ: SARAY	MAHALLE KÖY VEYA MEVKİ: KARABÜRÇEK MAHALLESİ	KADASTRO: PAFTA: - ADA: 122 PARSEL: 51, 52	
ADI: KUMTEPE TÜMÜLÜSÜ	TÜRÜ: TÜMÜLÜS	DÖNEMİ:		
<b>GENEL TANIM</b> Tekirdağ İli, Saray İlçesi, Karabürçek Mahallesi sınırları içindeki 122 ada, 51 ve 52 parsel sayılı taşınmazlarda yer almaktadır. Tarım arazisinde yer alması nedeniyle etekleri sürülerek düzleştirilen tümülüsün çapı yaklaşık olarak 35 metredir. Tümülüsün formunun tarımsal faaliyetlerin ve kaçak kazıların sonucunda bozulduğu görülmüştür. Tümülüsün güney eteğinde oldukça derin bir kaçak kazı çukuru tespit edilmiştir.				
<b>ŞİMDİKİ TEHLİKELER</b> Tarımsal faaliyetler ve kaçak kazılar.				
<b>ŞİMDİKİ DURUMU</b> Tarım arazisinde yer almaktadır.				
<b>SİT POTANSİYELİ</b> I. Derece Arkeolojik Sit		<b>KORUMA DERECESİ</b> I. Derece Arkeolojik Sit		
<b>ŞİMDİKİ KORUMA</b> -				
<b>ÖNERİLEN KORUMA</b> Belirlenen sınırlar itibariyle I. derece arkeolojik sit alanı olarak tescil edilmesi önerilmektedir.				
<b>GÖZLEMLER:</b>				
<b>VAZİYET PLANI</b> 		<b>FOTOĞRAF</b> 		
<b>KOORDİNATLAR:</b>		<b>FOTOĞRAF ÇEKİM TARİHİ:</b> 03.01.2023		
<b>HAZIRLAYANLAR:</b> Burcu KAYA TOPAÇOĞLU Arkeolog Hakan ERDEN Harita Mühendisi		<b>KONTROL EDEN:</b> Yusuf ŞAMİLOĞLU Müdür		
<b>K.V.K.B.K. KARARLARI:</b>		<b>KURUL ONAYI:</b> E.K.V.K. Kurulunun 21.03.2023 Tarih ve 9235 sayılı karar ekidir.		

0/447  
YENİ 122/54

133:20

0/443

Kum Tepesi

T.C.  
KÜLTÜR VE TURİZM BAKANLIĞI  
EDİRNE KÜLTÜR VARLIKLARINI  
KORUMA BÖLGE KURULU

133:70

YENİ 122/53

0/432

0/433  
YENİ 122/52

0/434

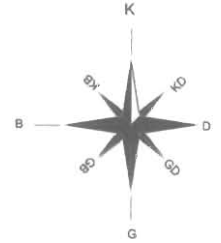
YENİ 122/51

123:80

0/446  
YENİ 122/55

UYGUNDUR

Yusuf ŞANLIOĞLU  
Müdür



1/2000 ÖLÇEK  
F19-B-01-C(1/5000)

TEKİRDAĞ İLİ SARAY İLÇESİ KARABÜRÇEK MAH.

122 ADA 51-52 PARSELLER KUMTEPE TÜMÜLÜSÜ 1. DERECE ARK.SİT ALANI

1.DERECE ARK.SİT ALANI KOORDINATLARI

Nokta No	Y	X
1-1	566,552.787	4,590,967.299
1-2	566,545.669	4,590,964.097
1-3	566,539.152	4,590,962.936
1-4	566,528.404	4,590,966.719
1-5	566,518.554	4,590,971.587
1-6	566,514.497	4,590,979.224
1-7	566,516.548	4,590,990.128
1-8	566,522.139	4,591,001.684
1-9	566,528.903	4,591,011.291
1-10	566,539.844	4,591,005.860
1-11	566,567.211	4,590,995.992
1-12	566,564.159	4,590,983.648
1-13	566,559.811	4,590,976.079
1-14	566,556.476	4,590,970.794

UTM ITRF96 DATUM 3 DERECELİK

-GÖSTERİM-

1. DERECE ARK.SİT ALANI\_HAT
- KADASTRAL\_HAT
- TESCİLLİ ALAN

E.K.V.K. Kurulunun 21.03.2023  
Tarih ve 9235 sayılı karar ekidir.